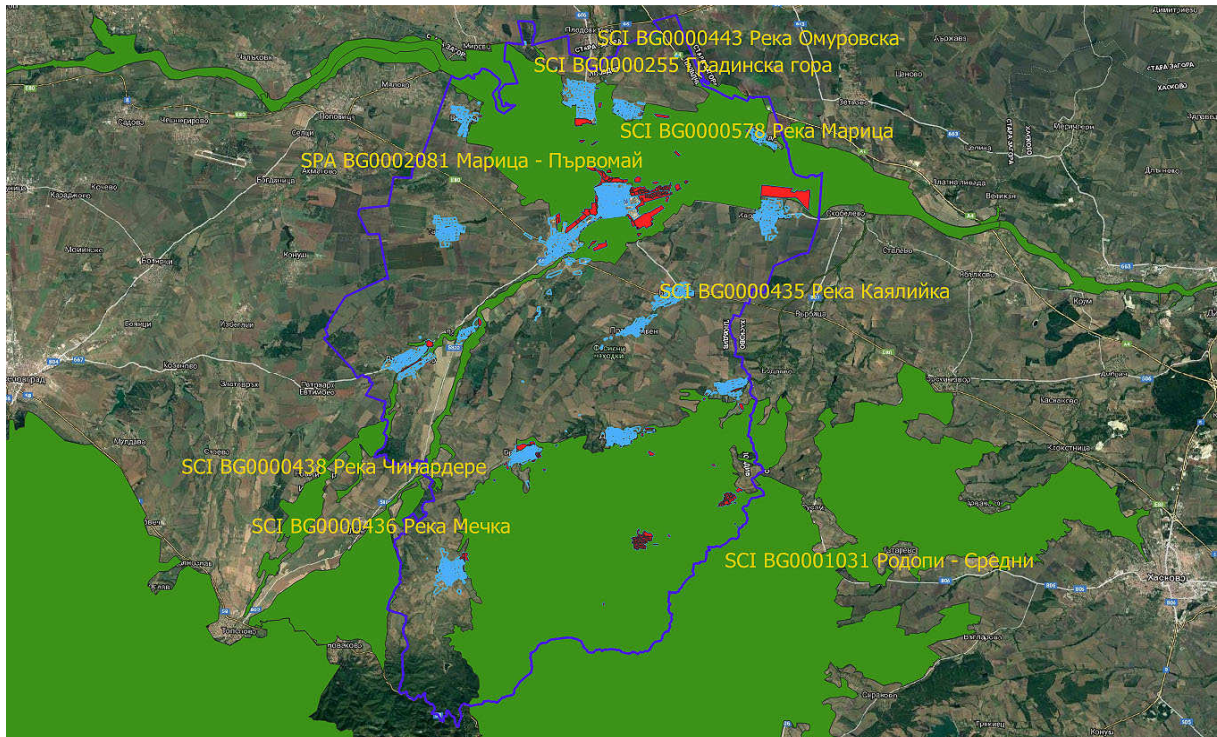
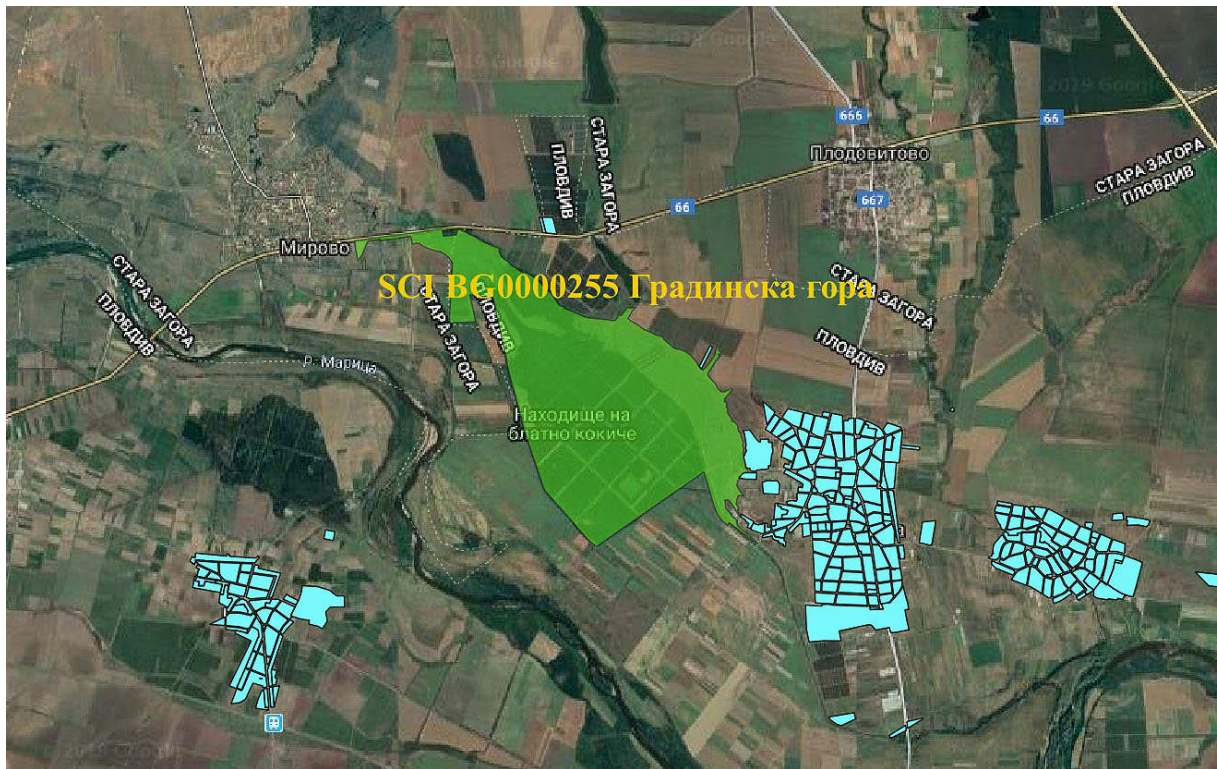


КАРТЕН МАТЕРИАЛ
към т. 8 от ДОСВ относно
„Предварителен Проект на Общ Устройствен План (ПП на ОУП) на
Община Първомай“
върху защитени зони по
Директивата за опазване на природните местообитания и дивата
флора и фауна 92/43/ЕИО:
BG0000255 „Градинска гора“, BG0000435 „Река Каялийка“,
BG0000436 „Река Мечка“, BG0000438 „Река Чинардере“, BG0000443
„Река Омуровска“, BG0000578 „Река Марица“, BG0001031 „Родопи -
Средни“ и по Директивата за опазване на дивите птици 2009/147/ЕО:
BG0002081 „Марица - Първомай“



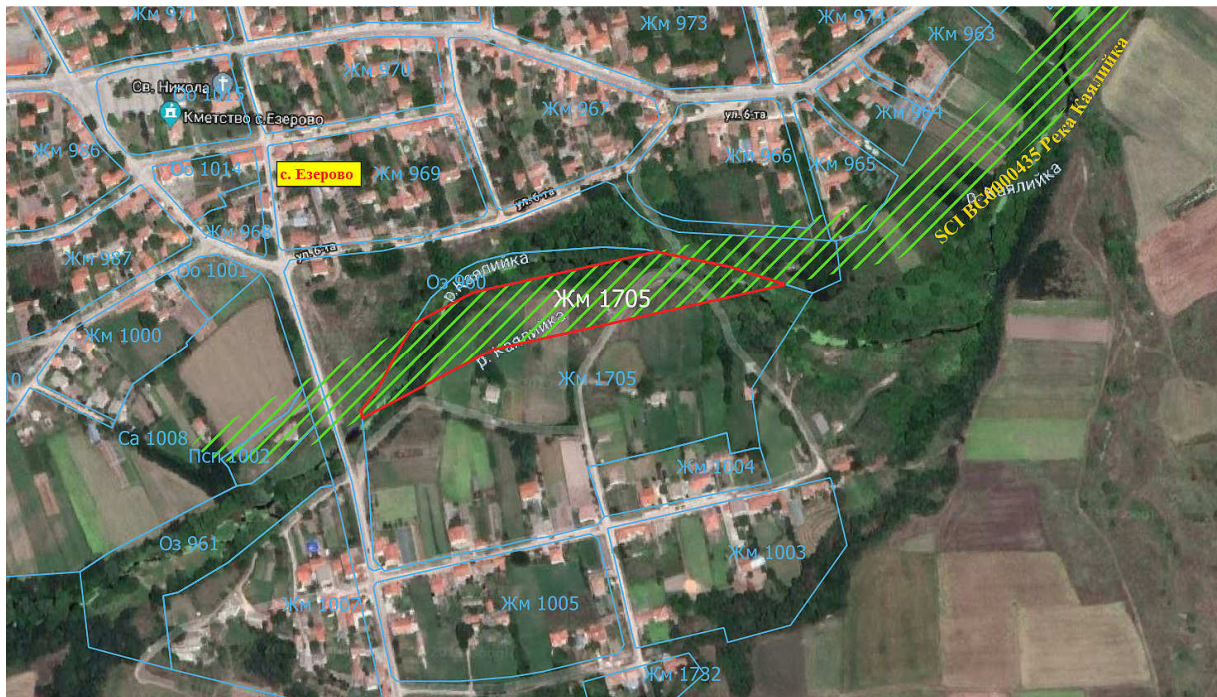
Фигура 1. Местоположение на елементите на ПП на ОУПО Първомай (в син цвят), защитените зони (в зелен цвят) разположени в границата на Община Първомай (с тъмносин контур) и местата на припокриването им (в червен цвят).



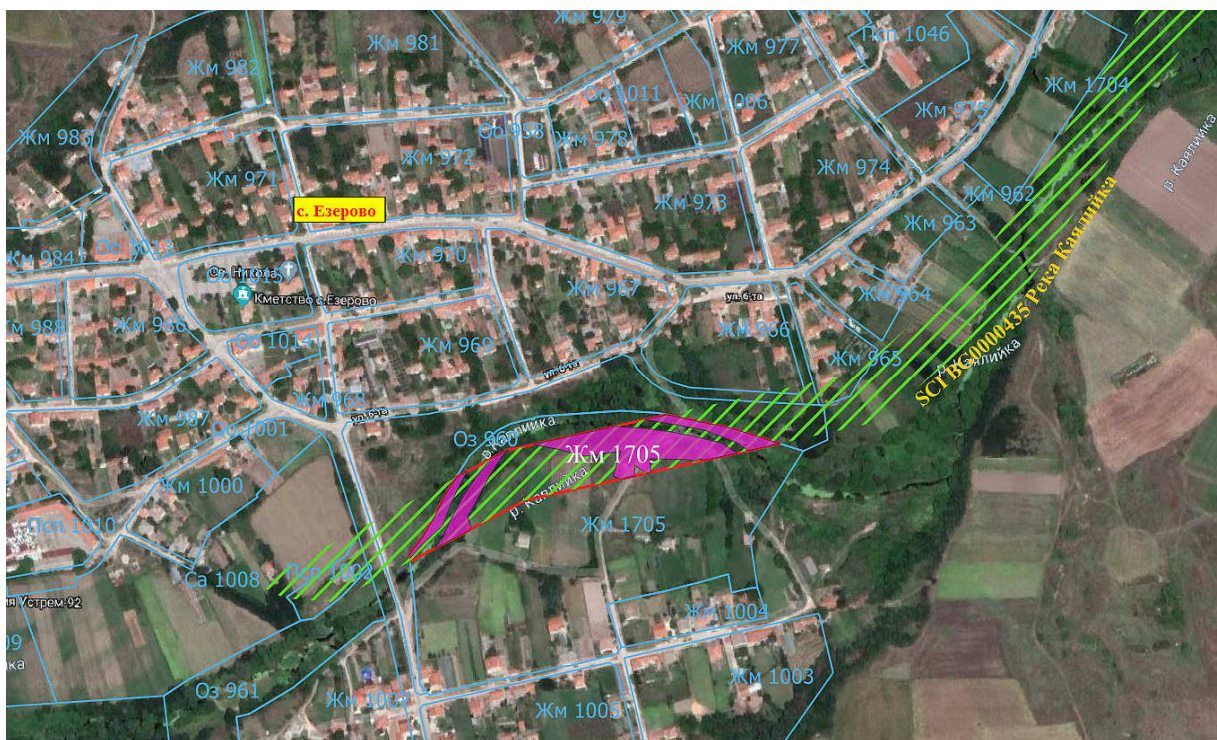
Фигура 2. Общ изглед на местоположението на елементите на ПП на ОУПО Първомай (в син цвят) и 33 BG0000255 „Градинска гора“ (в зелен цвят)



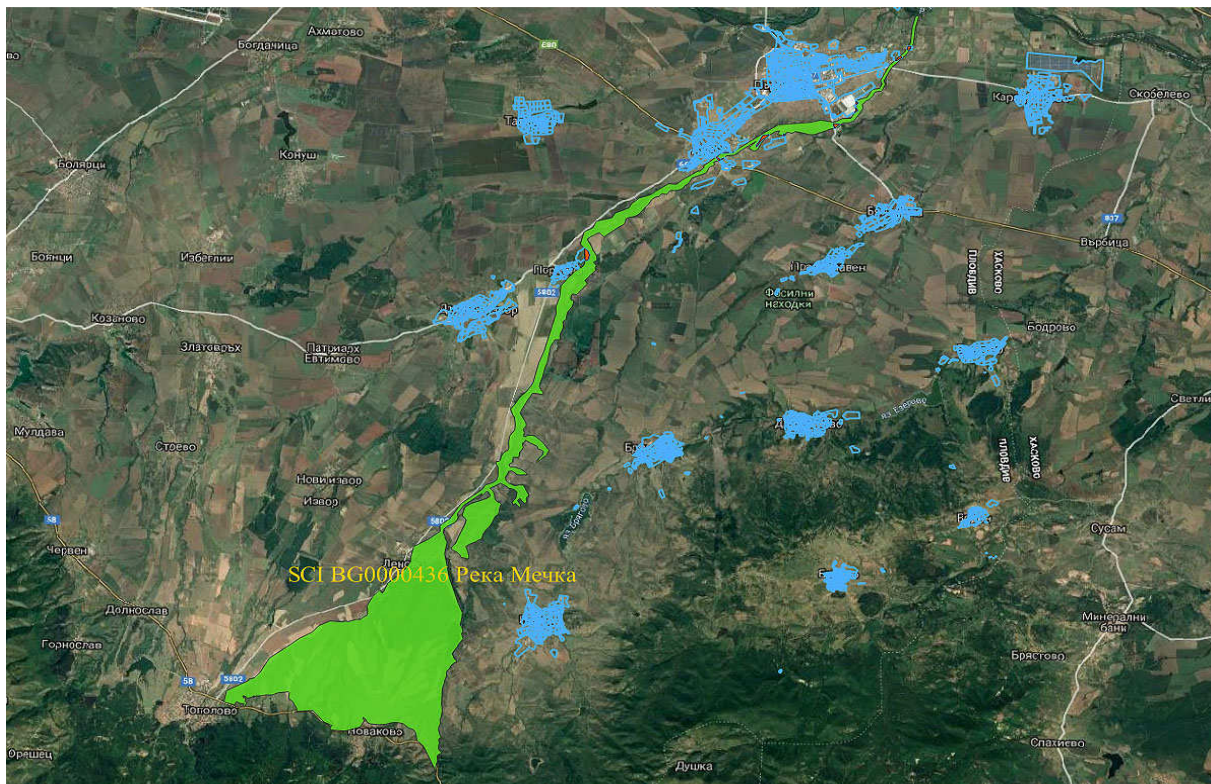
Фигура 3. Общ изглед на местоположението на елементите на ПП на ОУПО Първомай (в син цвят), 33 BG0000435 „Река Каялийка“ (в зелен цвят) и местата на припокриването им (в червен цвят)



Фигура 4. Местоположение на 33 BG0000435 „Река Каялийка“ (със зелени шрихи), елементите на ПП на ОУПО Първомай (със син контур и надписи) и припокриването им с устройствените зони, в които ще се засегнат природни места (с червен контур и бели надписи)



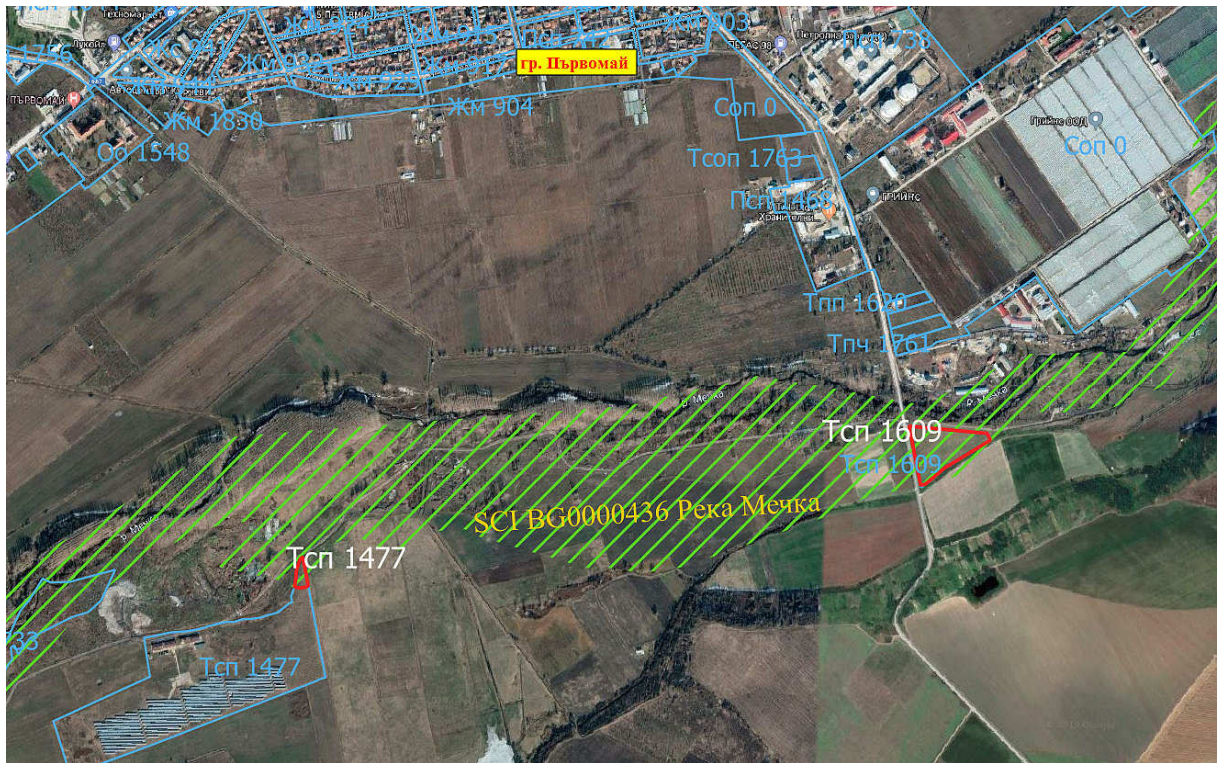
Фигура 5. Територия на припокриване на елементите на ПП на ОУПО Първомай (с червен контур и бели надписи) със засегнатите местообитания на пъстрия пор (Vormela peregrusna) (с виолетов цвят) в 33 BG0000435 „Река Каялийка“



Фигура 6. Общ изглед на местоположението на елементите на ПП на ОУПО Първомай (в син цвят), 33 BG0000436 „Река Мечка“ (в зелен цвят) и местата на припокриването им (в червен цвят)



Фигура 7. Местоположение на 33 BG0000436 „Река Мечка“ (със зелени щрихи), елементите на ПП на ОУПО Първомай в землището на гр. Първомай при кв. Дебър (със сини контур и надписи) и припокриването им с устройствените зони, в които ще се засегнат природни места (с червен контур и бели надписи)



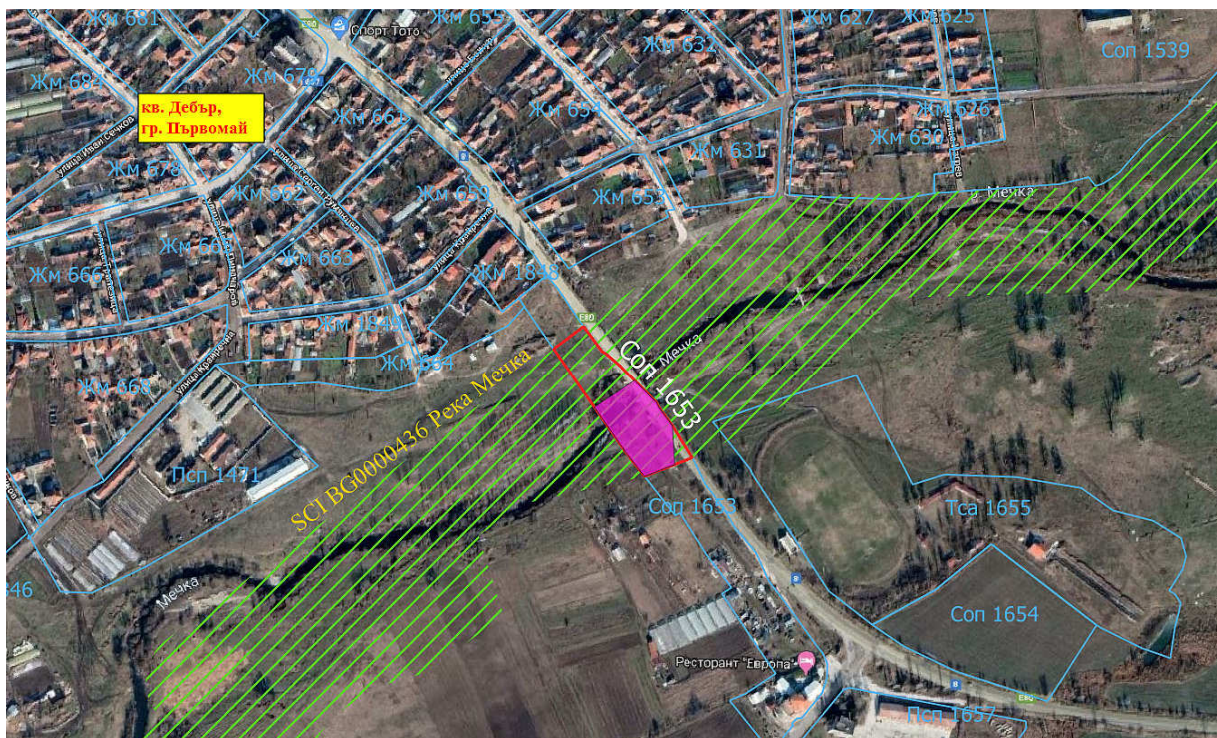
Фигура 8. Местоположение на 33 BG0000436 „Река Мечка“ (със зелени ивици), елементите на ПП на ОУПО Първомай, в землището на гр. Първомай (със син контур и надписи) и припокриването им с устройствените зони, в които ще се засегнат природни места (с червен контур и бели надписи)



Фигура 9. Територия на припокриване на елементите на ПП на ОУПО Първомай (с червен контур и бели надписи) със засегнатите потенциални местообитания на големия подкованос (*Rhinolophus ferrumequinum*) (с виолетов цвят) в 33 BG0000436 „Река Мечка“



Фигура 10. Територия на припокриване на елементите на ПП на ОУПО Първомай (с червен контур и бели надписи) със засегнатите потенциални местообитания на малкия подковонос (*Rhinolophus hipposideros*) (с виолетов цвят) в 33 BG0000436 „Река Мечка“



Фигура 11. Територия на припокриване на елементите на ПП на ОУПО Първомай (с червен контур и бели надписи) със засегнатите подходящи хранителни местообитания на малкия подковонос (*Rhinolophus hipposideros*) (с виолетов цвят) в 33 BG0000436 „Река Мечка“



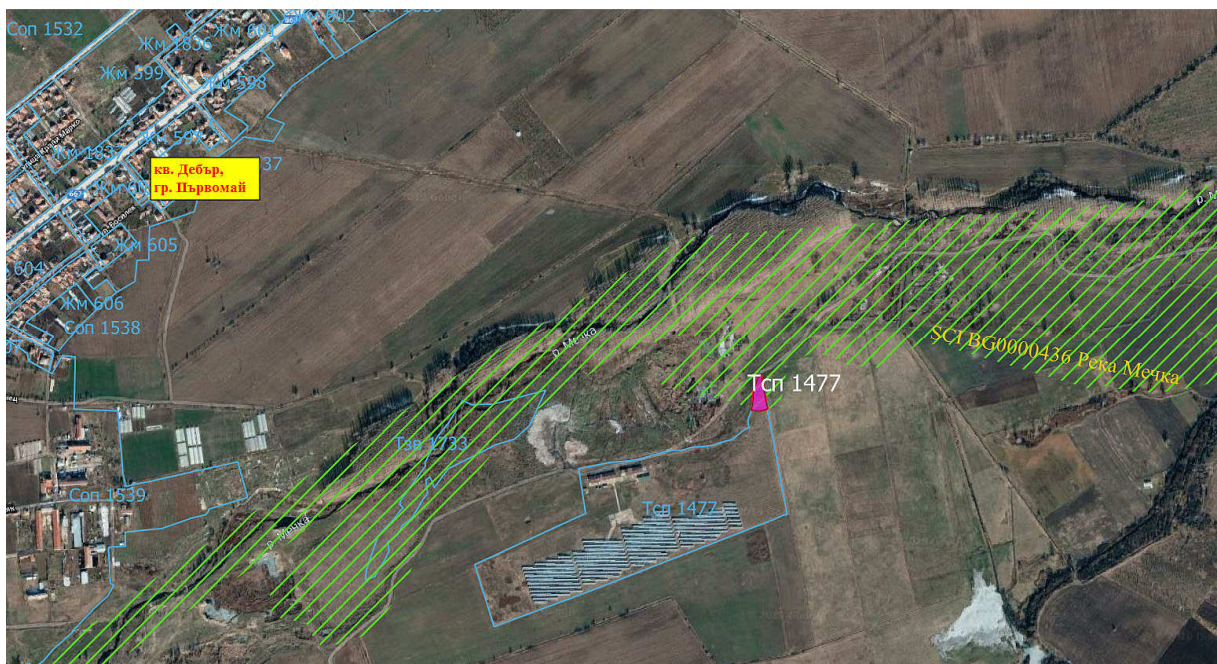
Фигура 12. Територия на припокриване на елементите на ПП на ОУПО Първомай (с червен контур и бели надписи) в землището на гр. Първомай при кв. Дебър, със засегнатите подходящи хранителни местообитания на дългогръстия ноциник (*Myotis saraccinii*) (с виолетов цвят) в 33 BG0000436 „Река Мечка“



Фигура 13. Територия на припокриване на елементите на ПП на ОУПО Първомай (с червен контур и бели надписи) в землището на гр. Първомай, със засегнатите подходящи хранителни местообитания на дългогръстия ноциник (*Myotis saraccinii*) (с виолетов цвят) в 33 BG0000436 „Река Мечка“



Фигура 14. Територия на припокриване на елементите на ПП на ОУПО Първомай (с червен контур и бели надписи) в землището на гр. Първомай при кв. Дебър, със засегнатите подходящи хранителни местообитания на големия ноциник (*Myotis myotis*) (с виолетов цвят) в 33 BG0000436 „Река Мечка“



Фигура 15. Територия на припокриване на елементите на ПП на ОУПО Първомай (с червен контур и бели надписи) в землището на гр. Първомай при кв. Дебър, със засегнатите подходящи хранителни местообитания на големия ноциник (*Myotis myotis*) (с виолетов цвят) в 33 BG0000436 „Река Мечка“



Фигура 16. Територия на припокриване на елементите на ПП на ОУПО Първомай (с червен контур и бели надписи) в землището на гр. Първомай при кв. Дебър, със засегнатите потенциални местообитания на пъстрия пор (*Vortela peregrina*) (с виолетов цвят) в 33 BG0000436 „Река Мечка“



Фигура 17. Територия на припокриване на елементите на ПП на ОУПО Първомай (с червен контур и бели надписи) в землището на гр. Първомай, със засегнатите потенциални местообитания на пъстрия пор (*Vortela peregrina*) (с виолетов цвят) в 33 BG0000436 „Река Мечка“



Фигура 18. Територия на припокриване на елементите на ПП на ОУПО Първомай (с червен контур и бели надписи), със засегнатите потенциални местообитания на шипобедрената костенурка (*Testudo graeca*) (с виолетов цвят) в 33 BG0000436 „Река Мечка“



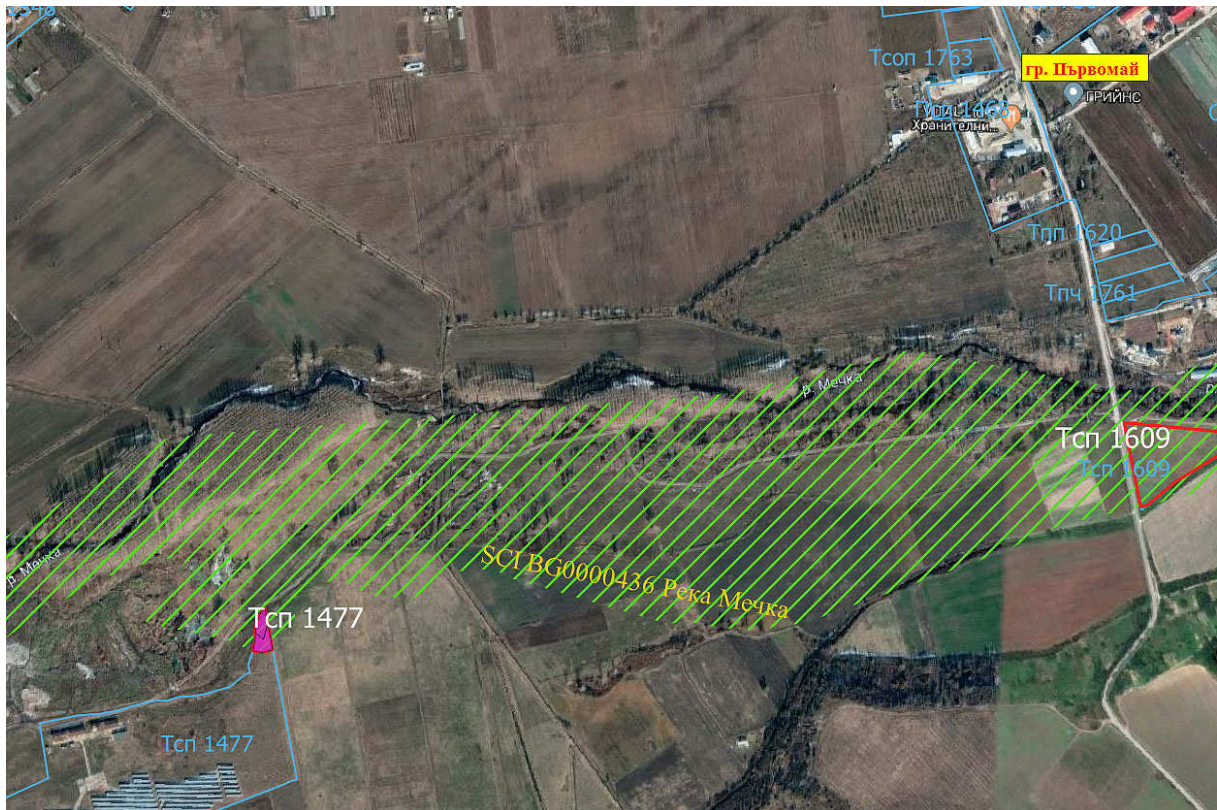
Фигура 19. Територия на припокриване на елементите на ПП на ОУПО Първомай (с червен контур и бели надписи), със засегнатите потенциални местообитания на шипоопашатата костенурка (*Testudo hermanni*) (с виолетов цвят) в 33 BG0000436 „Река Мечка“



Фигура 20. Територия на припокриване на елементите на ПП на ОУПО Първомай (с червен контур и бели надписи), със засегнатите потенциални местообитания на обикновената блатна костенурка (*Elymus orbicularis*) (с виолетов цвят) в 33 BG0000436 „Река Мечка“



Фигура 21. Територия на припокриване на елементите на ПП на ОУПО Първомай (с червен контур и бели надписи) в землището на гр. Първомай при кв. Дебър, със засегнатите потенциални местообитания на пъстрия смок (*Elapha saugomates*) (с виолетов цвят) в 33 BG0000436 „Река Мечка“



Фигура 22. Територия на припокриване на елементите на ПП на ОУПО Първомай (с червен контур и бели надписи) в землището на гр. Първомай, със засегнатите потенциални местообитания на пъстрия смък (*Elaphe sauromates*) (с виолетов цвят) в 33 BG0000436 „Река Мечка“



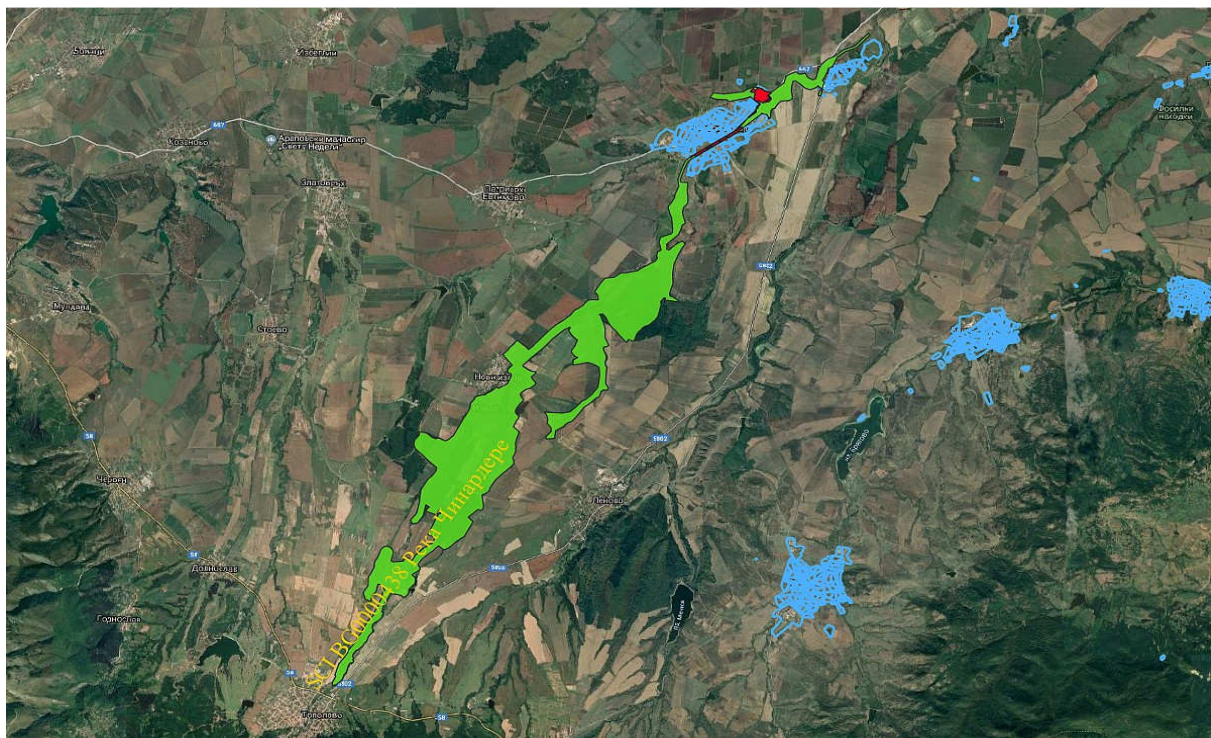
Фигура 23. Територия на припокриване на елементите на ПП на ОУПО Първомай (с червен контур и бели надписи), със засегнатите потенциални местообитания на големия гребенест тритон (*Triturus karelinii*) (с виолетов цвят) в 33 BG0000436 „Река Мечка“



Фигура 24. Територия на припокриване на елементите на ПП на ОУПО Първомай (с червен контур и бели надписи), със засегнатите потенциални местообитания на червенкоремната бумка (*Bombina bombina*) (с виолетов цвят) в 33 BG0000436 „Река Мечка“



Фигура 25. Територия на припокриване на елементите на ПП на ОУПО Първомай (с червен контур и бели надписи), със засегнатите потенциални местообитания на жълтокоремната бумка (*Bombina variegata*) (с виолетов цвят) в 33 BG0000436 „Река Мечка“



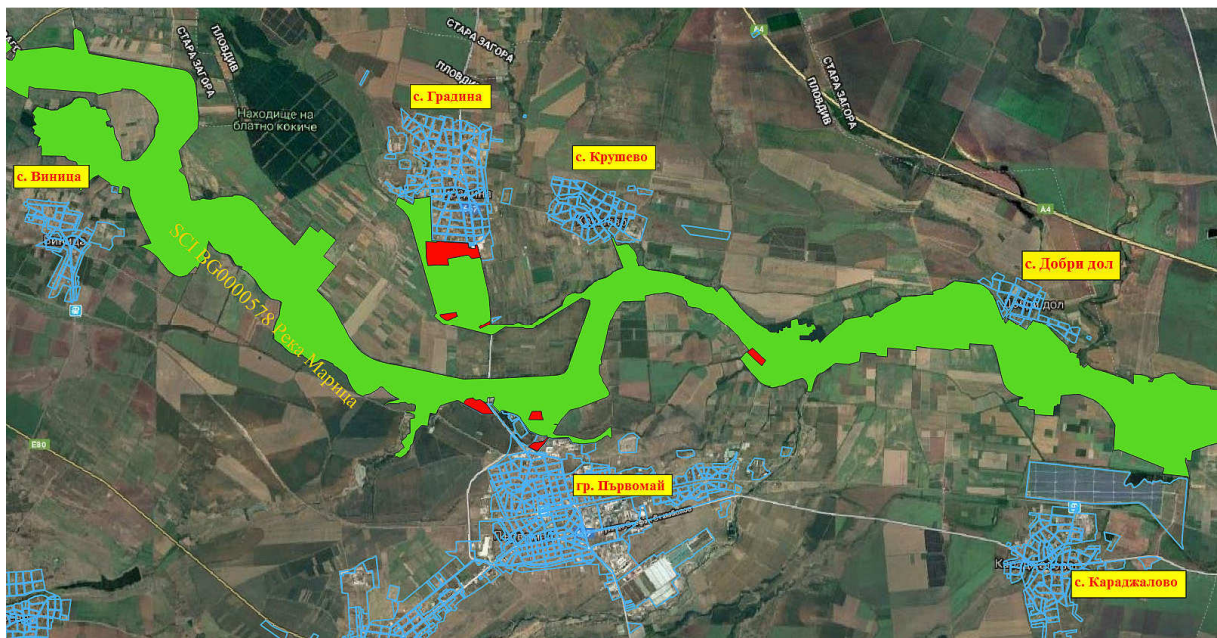
Фигура 26. Общ изглед на местоположението на елементите на ПП на ОУПО Първомай (в син цвят), 33 BG0000438 „Река Чинардере“ (в зелен цвят) и местата на припокриването им (в червен цвят)



Фигура 27. Местоположение на 33 BG0000438 „Река Чинардере“ (със зелени шрихи), елементите на ПП на ОУПО Първомай (със син контур и надписи) и припокриването им с устройствените зони, в които ще се засегнат природни места (с червен контур и бели надписи)



Фигура 28. Територия на припокриване на елементите на ПП на ОУПО Първомай (с червен контур и бели надписи), със засегнатите потенциални местообитания на пъстрия пор (*Vormela pereguspa*) (с виолетов цвят) в 33 BG0000438 „Река Чинардере“



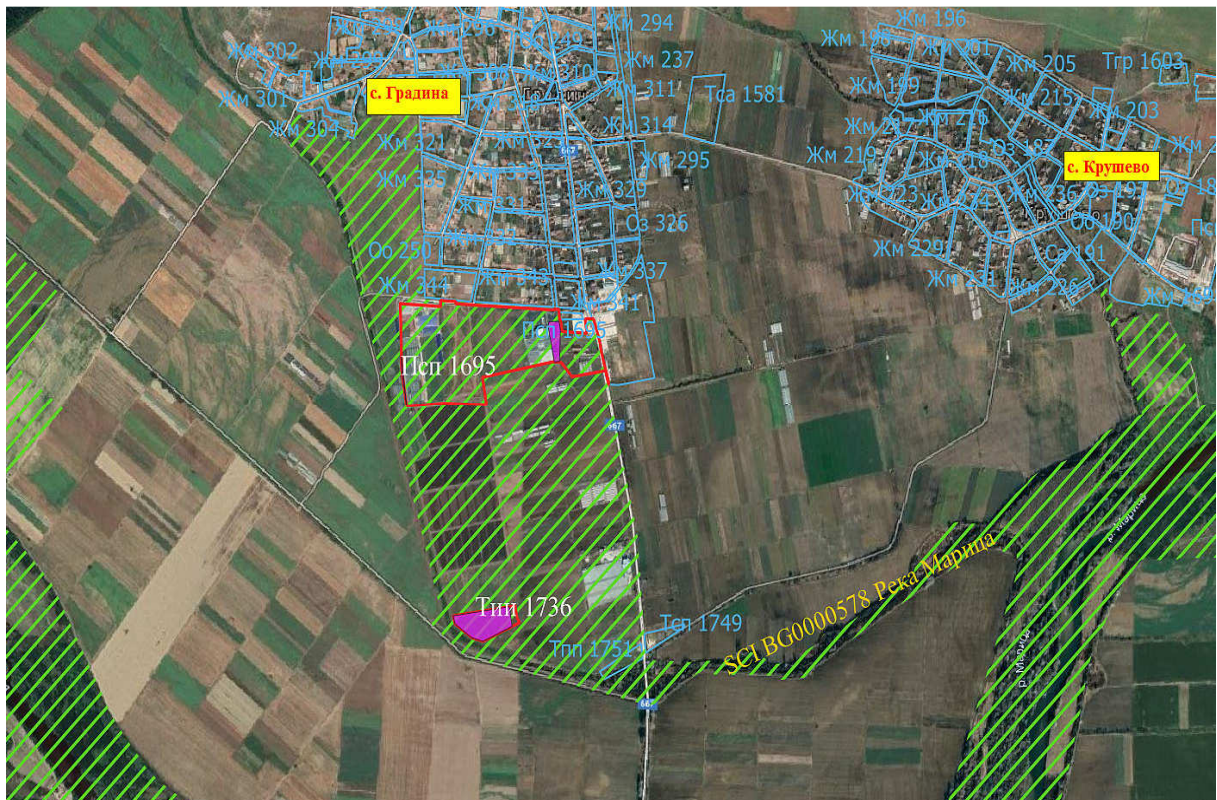
Фигура 29. Общ изглед на местоположението на елементите на ПП на ОУПО Първомай (в син цвят), 33 BG0000578 „Река Марица“ (в зелен цвят) и местата на припокриването им (в червен цвят)



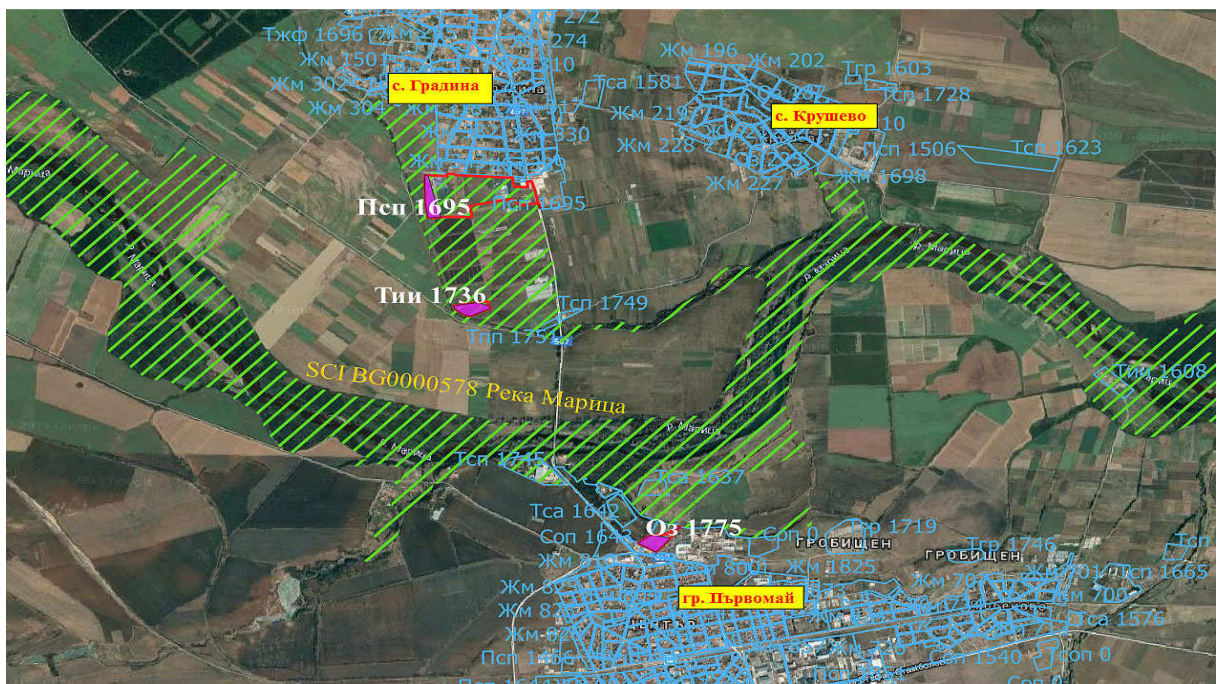
Фигура 30. Местоположение на 33 BG0000578 „Река Марица“ (със зелени шрихи), елементите на ПП на ОУПО Първомай (със син контур и надписи) и припокриването им с устройствените зони, в които ще се засегнат природни места (с червен контур и бели надписи)



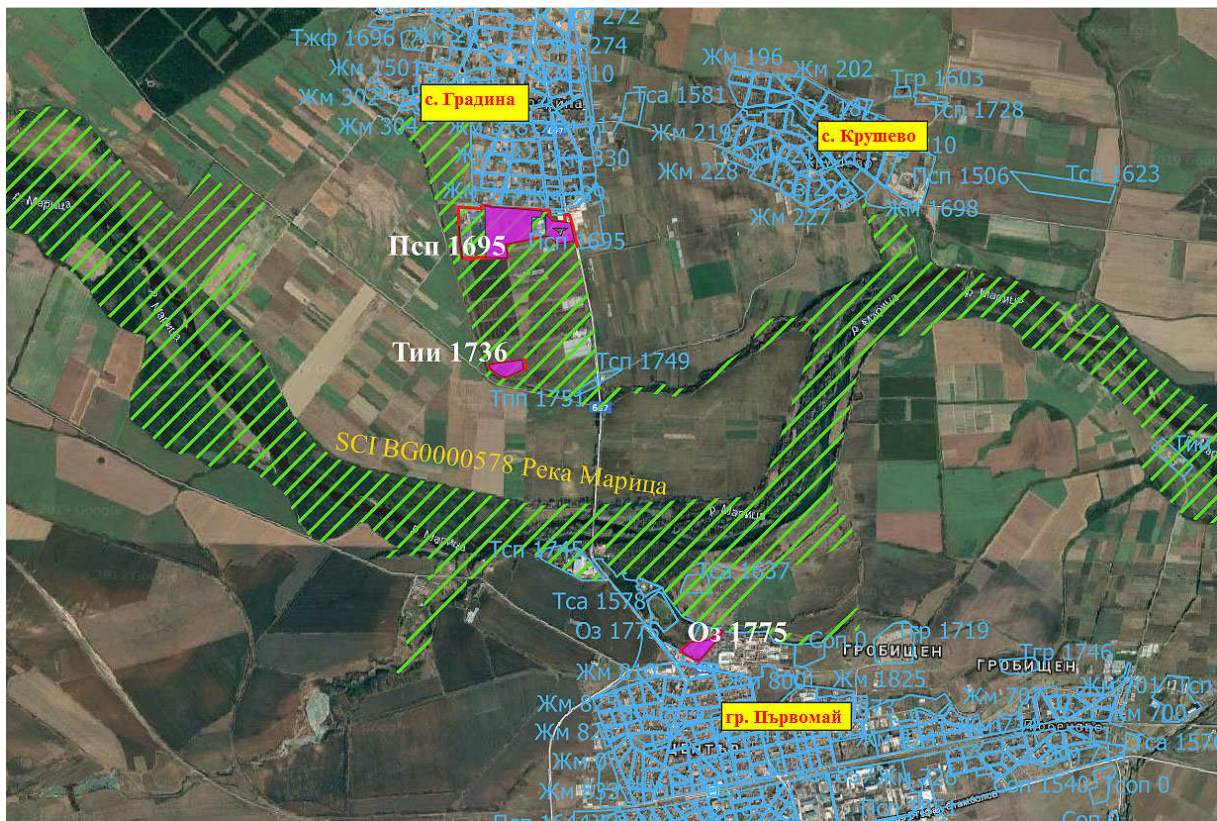
Фигура 31. Територия на припокриване (във виолетов цвят) на елементите на ПП на ОУПО, със засегнатите територии на природно местообитание 6210 Полуестествени сухи тревни и храстови съобщества върху варовик (Festuco Brometalia) (*важни местообитания на орхидеи) в 33 BG0000578 „Река Марица“



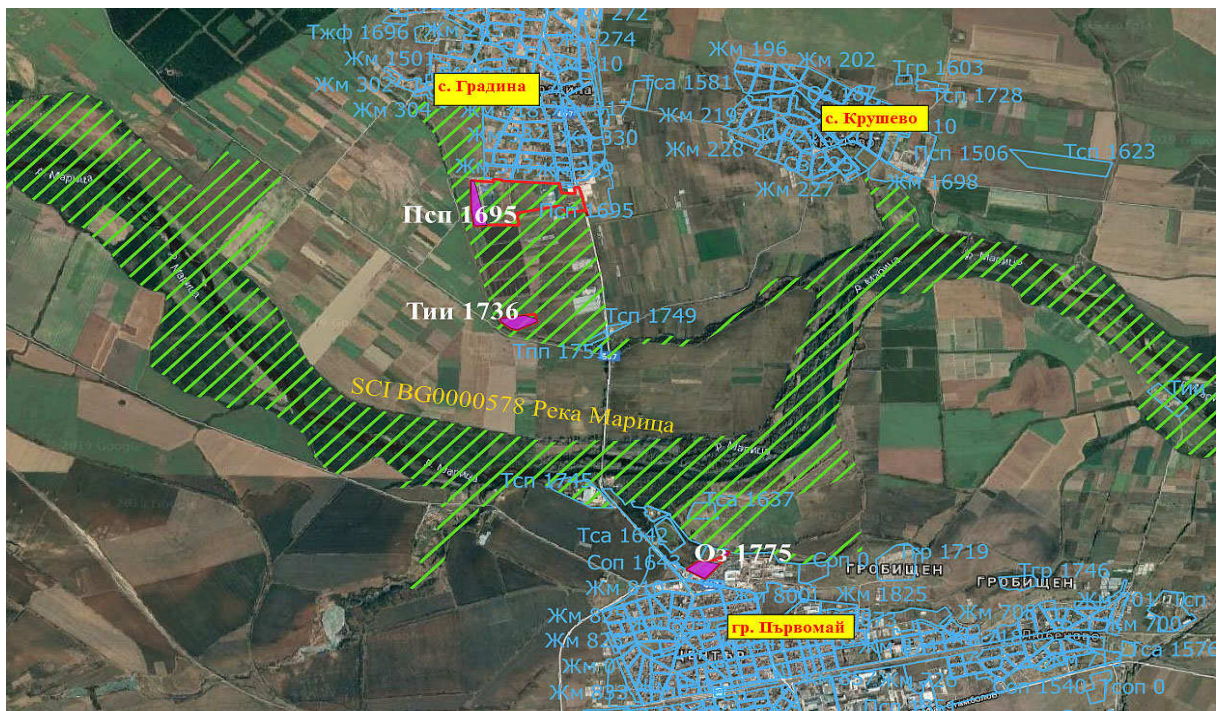
Фигура 32. Територия на припокриване (във виолетов цвят) на елементите на ПП на ОУПО, със засегнатите територии на природно местообитание 6220 *Псевдостепи с житни и едногодишни растения от клас Thero Brachypodietea в 33 BG0000578 „Река Марица“



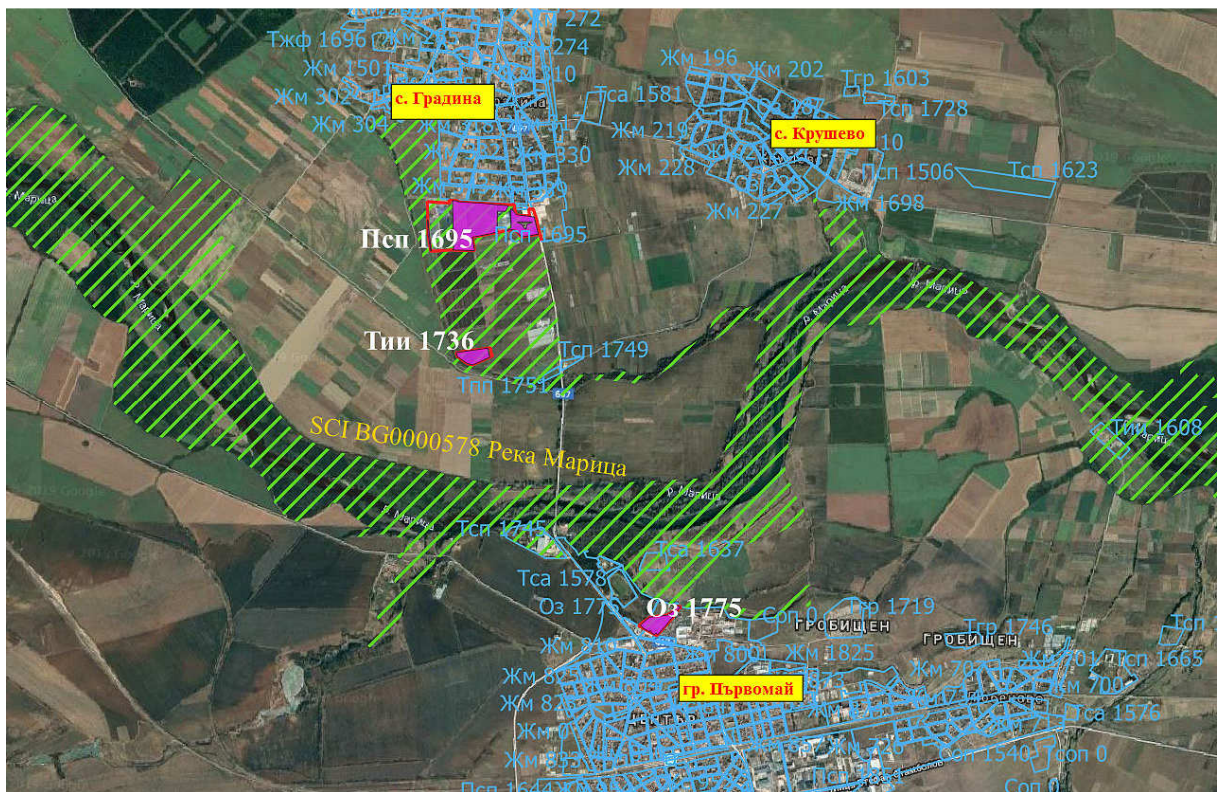
Фигура 33. Територия на припокриване на елементите на ПП на ОУПО Първомай (с червен контур и бели надписи), със засегнатите потенциални хранителни местообитания на дългокрилия прилеп (*Miniopterus schreibersii*) (с виолетов цвят) в 33 BG0000438 „Река Чинардерe“



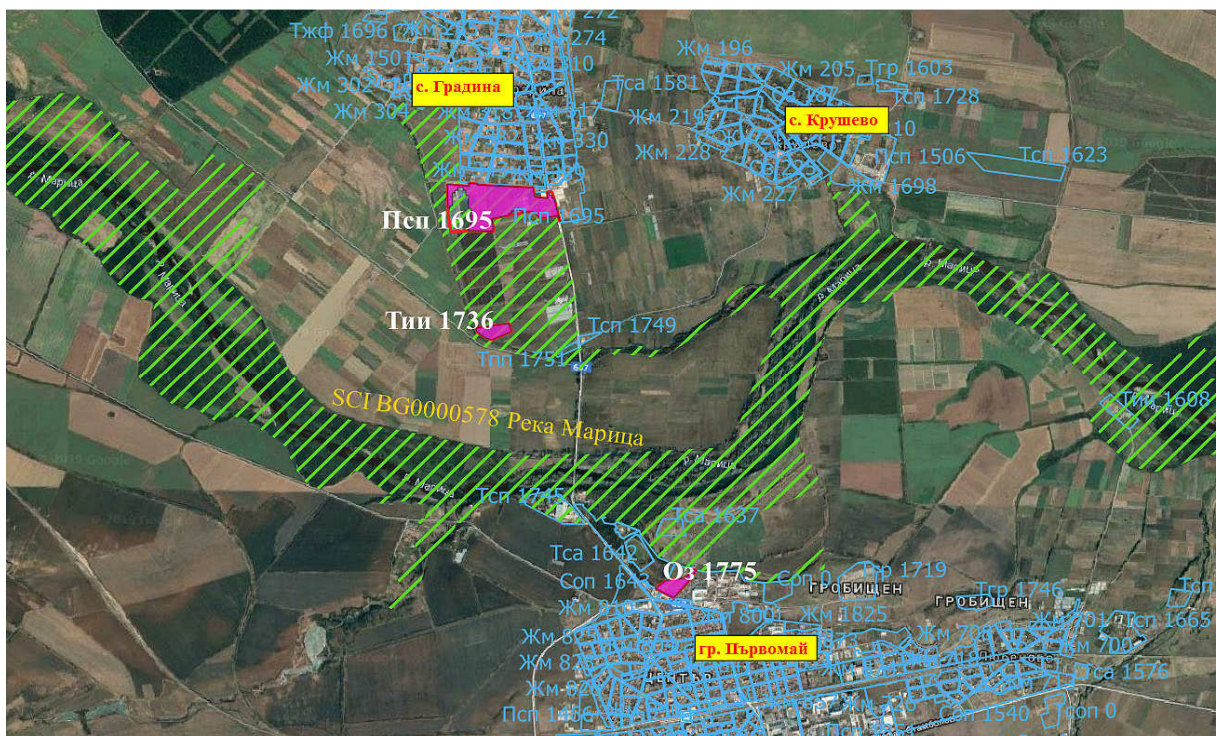
Фигура 34. Територия на припокриване на елементите на ПП на ОУПО Първомай, със засегнатите потенциалните хранителни местообитания на остроухия нощник (*Myotis blythii*) (с виолетов цвят) в 33 BG0000578 „Река Марица“



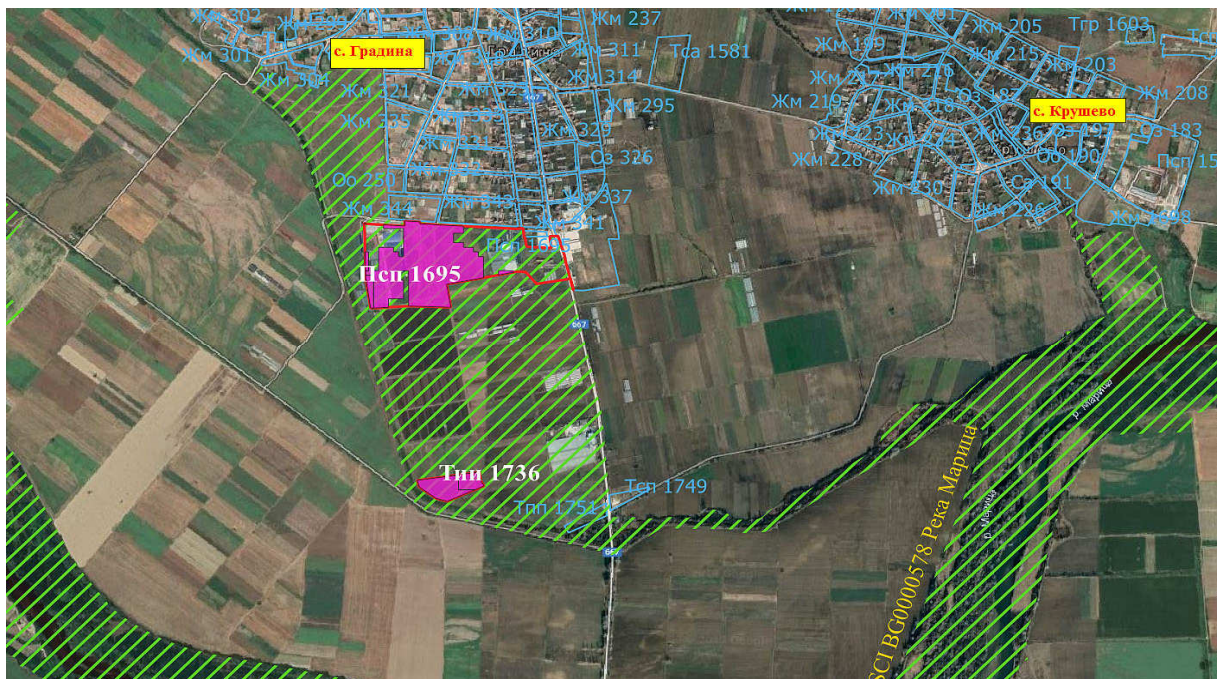
Фигура 35. Територия на припокриване на елементите на ПП на ОУПО Първомай, със засегнатите потенциалните хранителни местообитания на дългогръстия нощник (*Myotis sarcassinii*) (с виолетов цвят) в 33 BG0000578 „Река Марица“



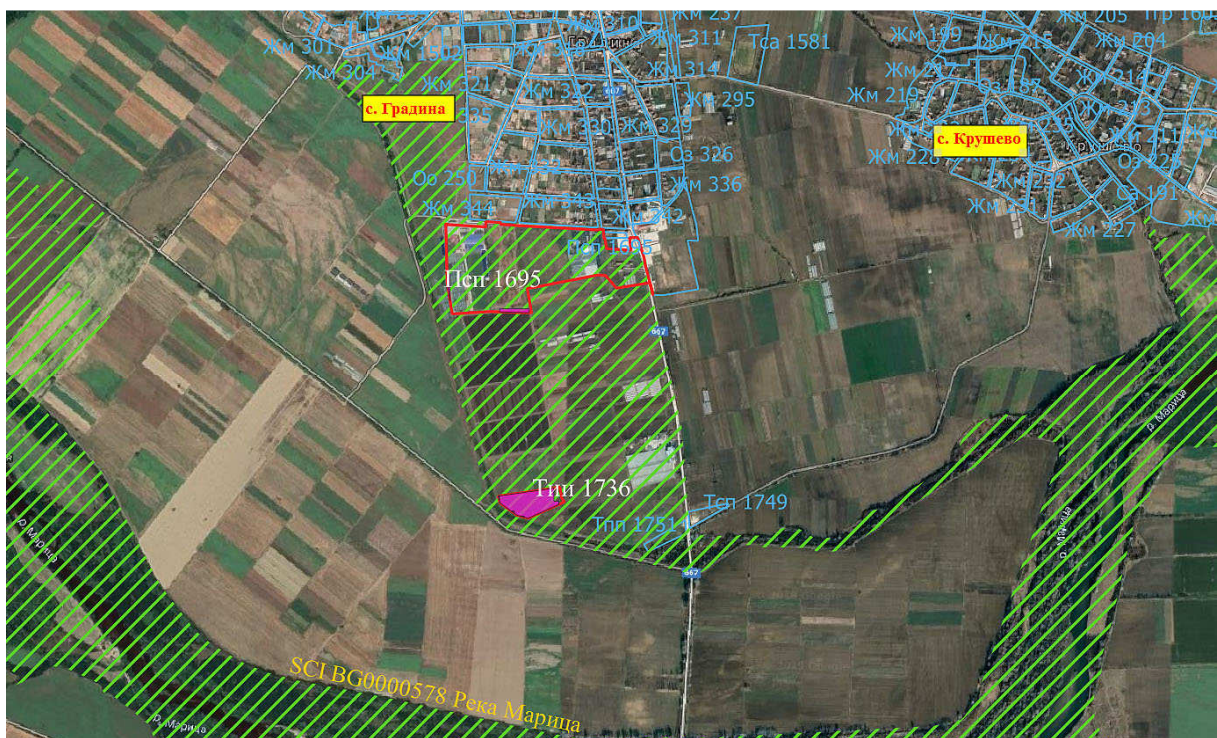
Фигура 36. Територия на припокриване на елементите на ПП на ОУПО Първомай, със засегнатите потенциалните хранителни местообитания на големия нощник (*Myotis myotis*) (с виолетов цвят) в 33 BG0000578 „Река Марица“



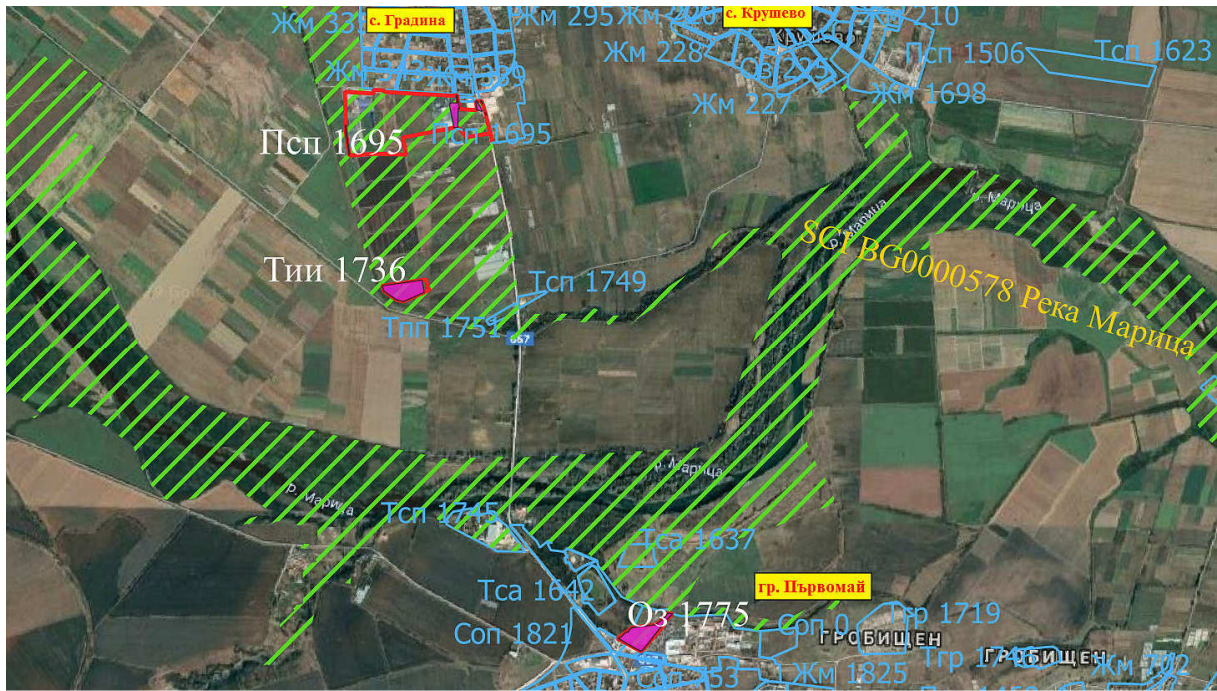
Фигура 37. Територия на припокриване на елементите на ПП на ОУПО Първомай, със засегнатите потенциални местообитания на лалугера (*Sperthophilus citellus*) (с виолетов цвят) в 33 BG0000578 „Река Марица“



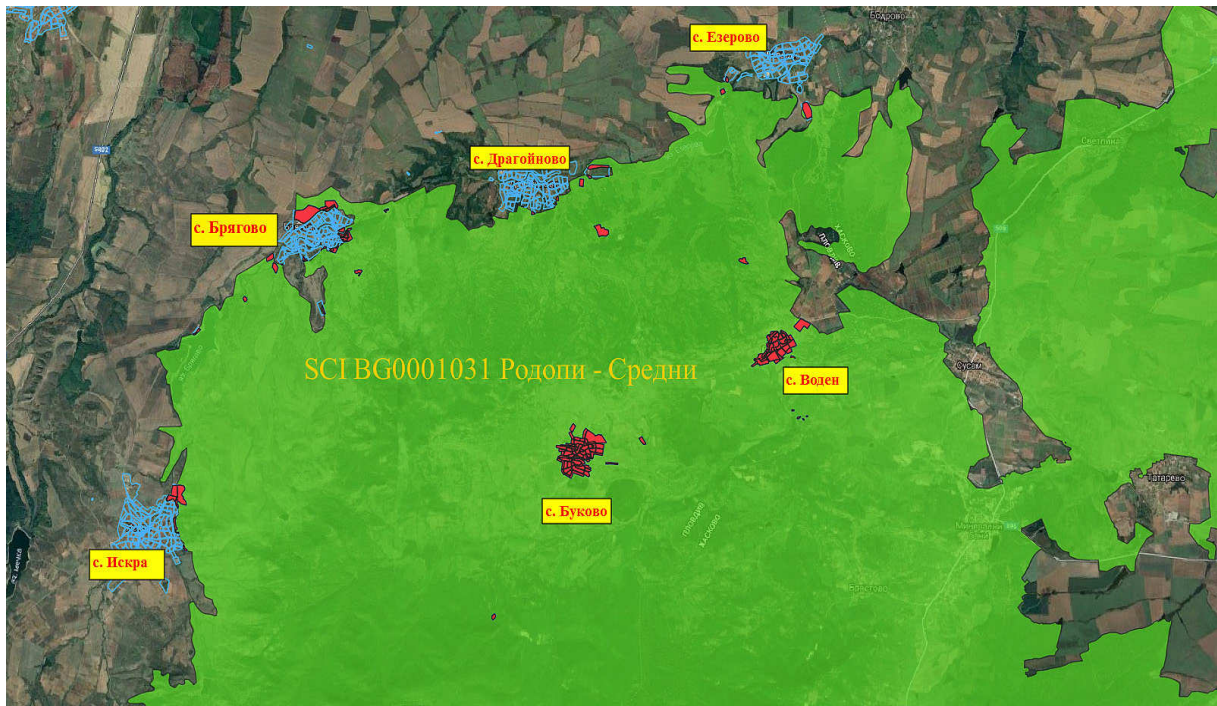
Фигура 40. Територия на припокриване на елементите на ПП на ОУПО Първомай, със засегнатите потенциални местообитания на офиогомфуса (*Orhiogetrhus sesilia*) (с виолетов цвят) в 33 BG0000578 „Река Марица“



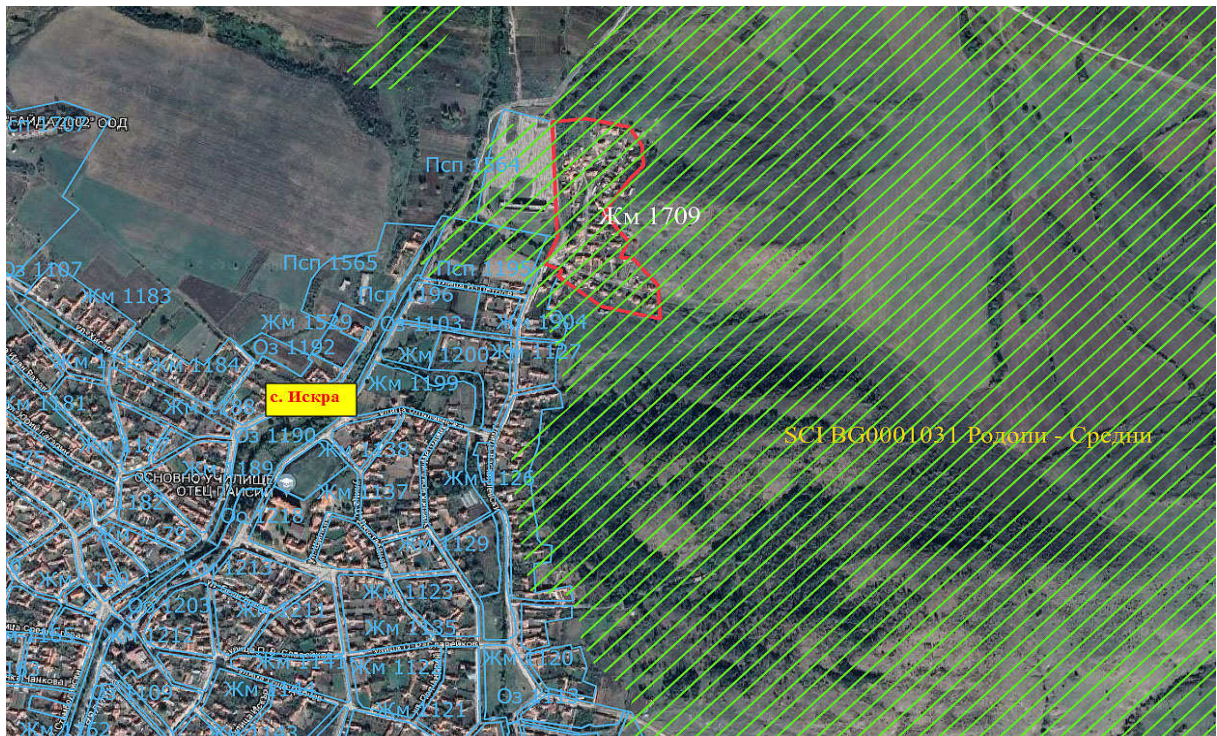
Фигура 41. Територия на припокриване на елементите на ПП на ОУПО Първомай, със засегнатите потенциални местообитания на лицената (*Luceana dispar*) (с виолетов цвят) в 33 BG0000578 „Река Марица“



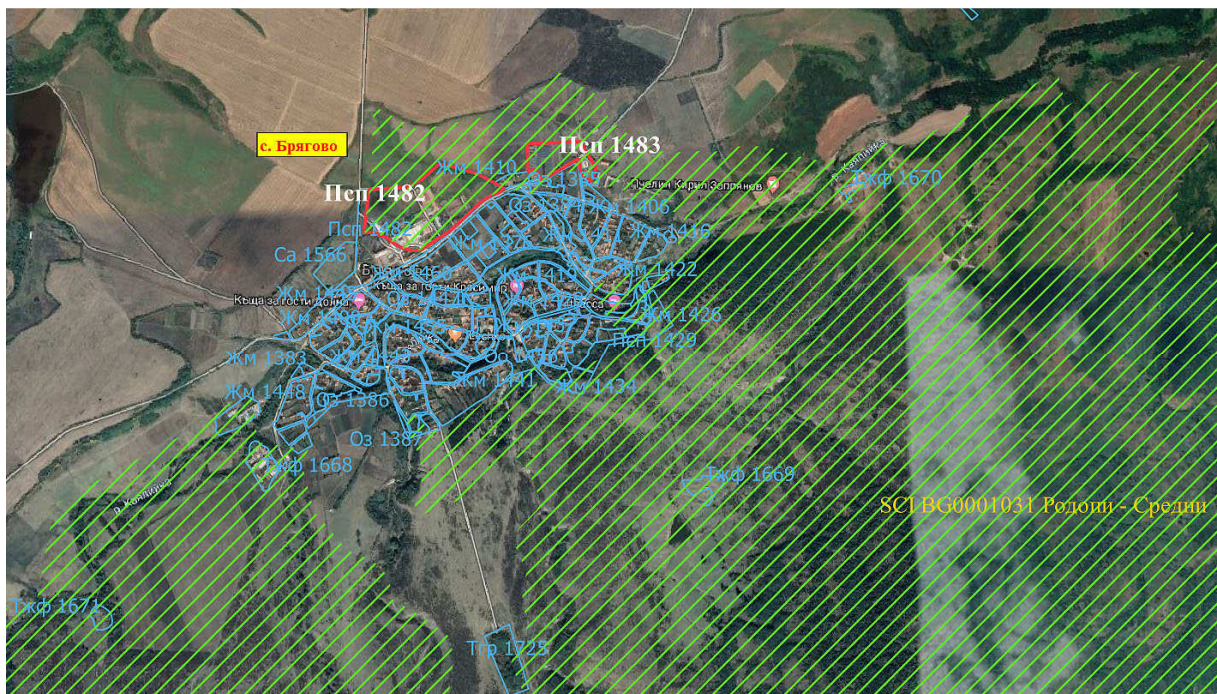
Фигура 42. Територия на припокриване на елементите на ПП на ОУПО Първомай, със засегнатите потенциални местообитания на торбогнезницата (*Eriogaster catax*) (с виолетов цвят) в 33 BG0000578 „Река Марица“



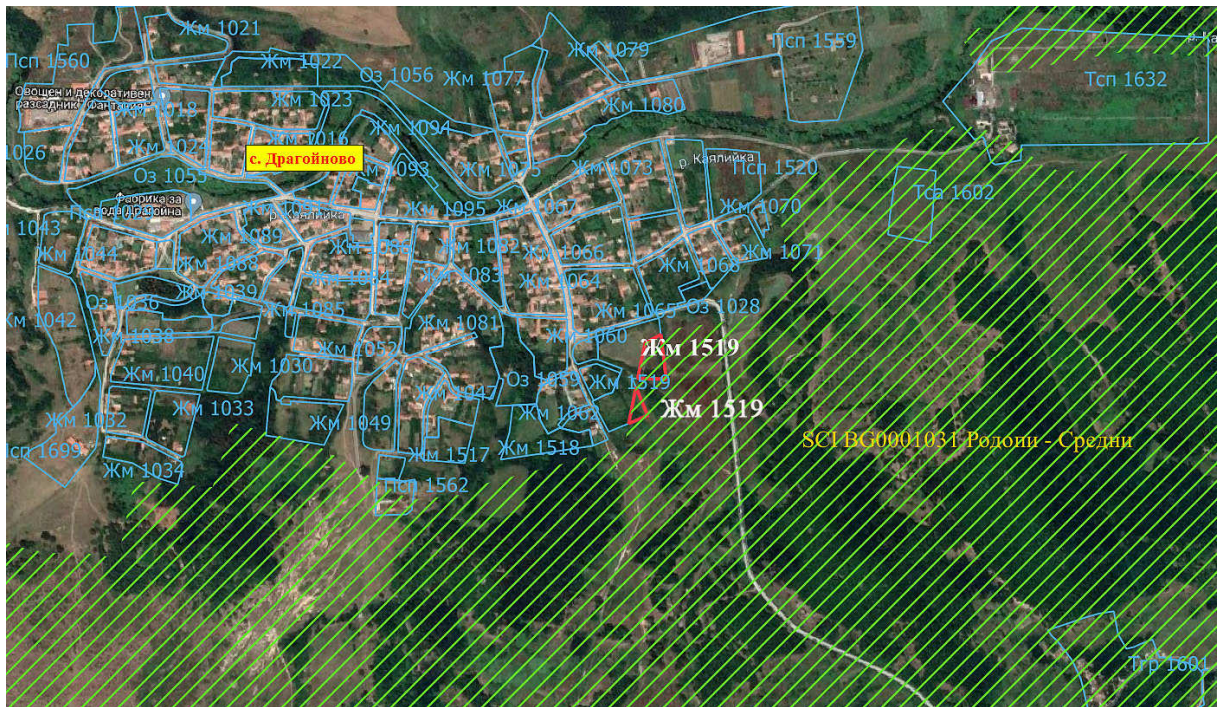
Фигура 43. Общ изглед на местоположението на елементите на ПП на ОУПО Първомай (в син цвят), 33 BG0001031 „Родопи - Средни“ (в зелен цвят) и местата на припокриването им (в червен цвят)



Фигура 44. Местоположение на 33 BG0001031 „Родопи - Средни“ (със зелени ирихи), елементите на ПП на ОУПО Първомай в землището на с. Искра (със син контур и надписи) и припокриването им с устройствените зони, в които ще се засегнат природни места (с червен контур и бели надписи)



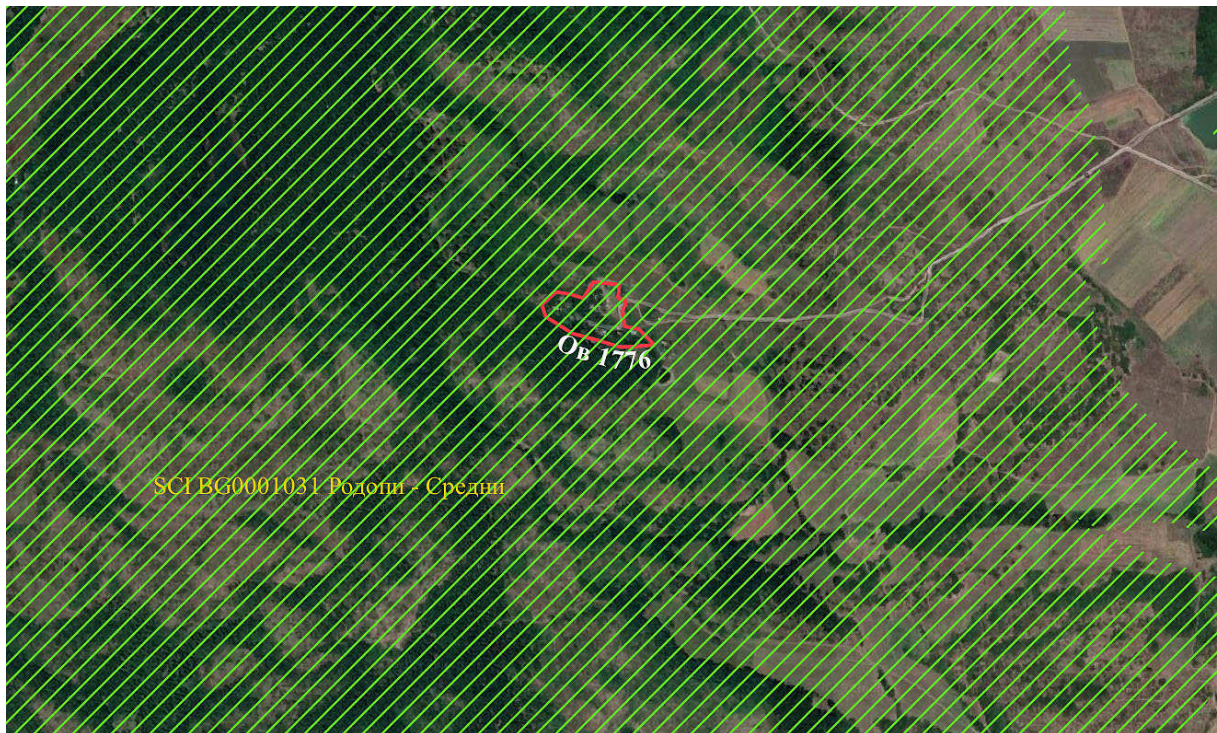
Фигура 45. Местоположение на 33 BG0001031 „Родопи - Средни“ (със зелени ирихи), елементите на ПП на ОУПО Първомай в землището на с. Брягово (със син контур и надписи) и припокриването им с устройствените зони, в които ще се засегнат природни места (с червен контур и бели надписи)



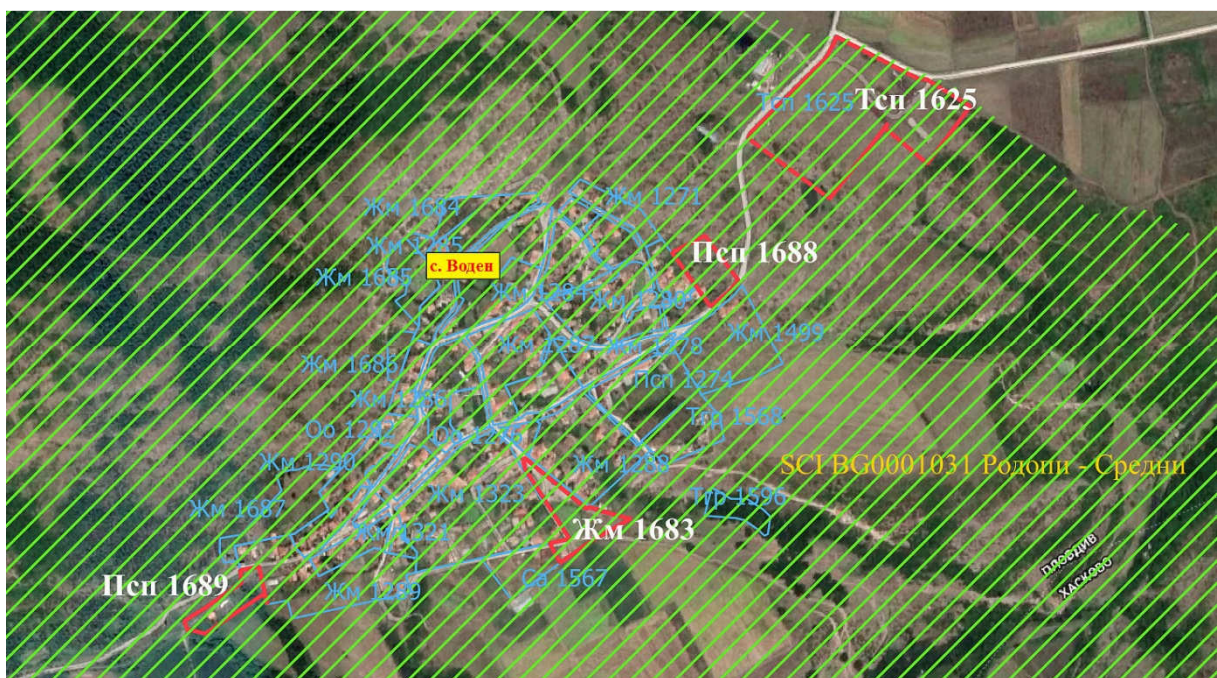
Фигура 46. Местоположение на 33 BG0001031 „Родопи - Средни“ (със зелени ирихи), елементите на ПП на ОУПО Първомай в землището на с. Драгойново (със син контур и надписи) и припокриването им с устройствените зони, в които ще се засегнат природни места (с червен контур и бели надписи)



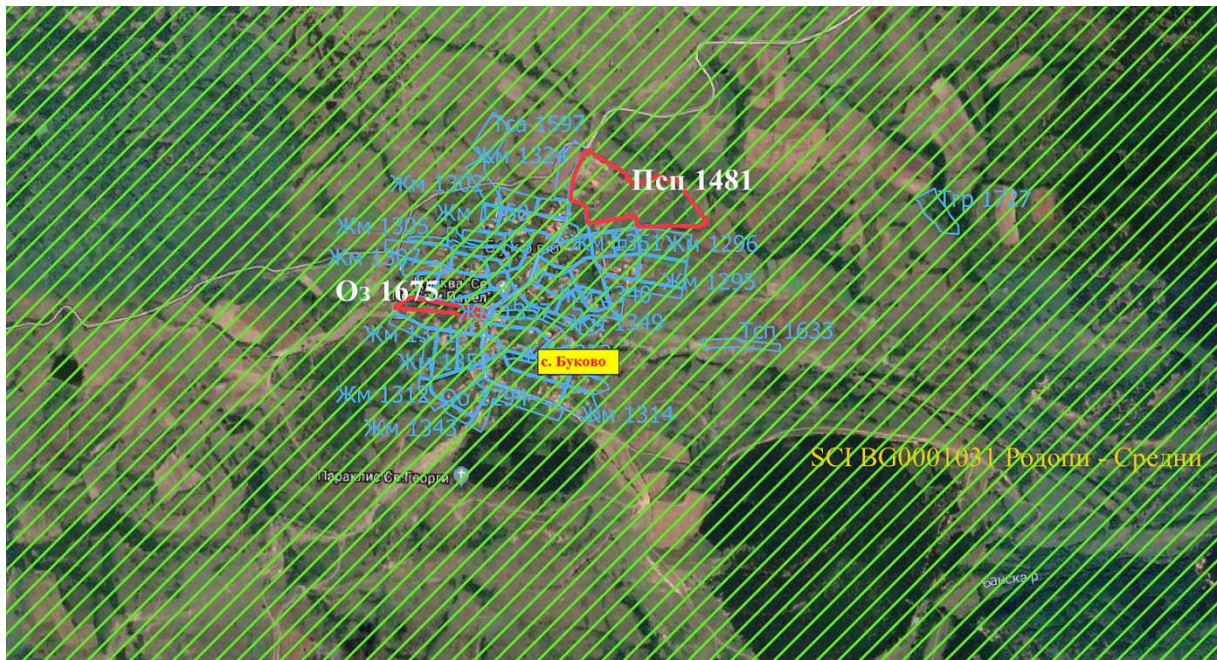
Фигура 47. Местоположение на 33 BG0001031 „Родопи - Средни“ (със зелени ирихи), елементите на ПП на ОУПО Първомай в землището на с. Езерово (със син контур и надписи) и припокриването им с устройствените зони, в които ще се засегнат природни места (с червен контур и бели надписи)



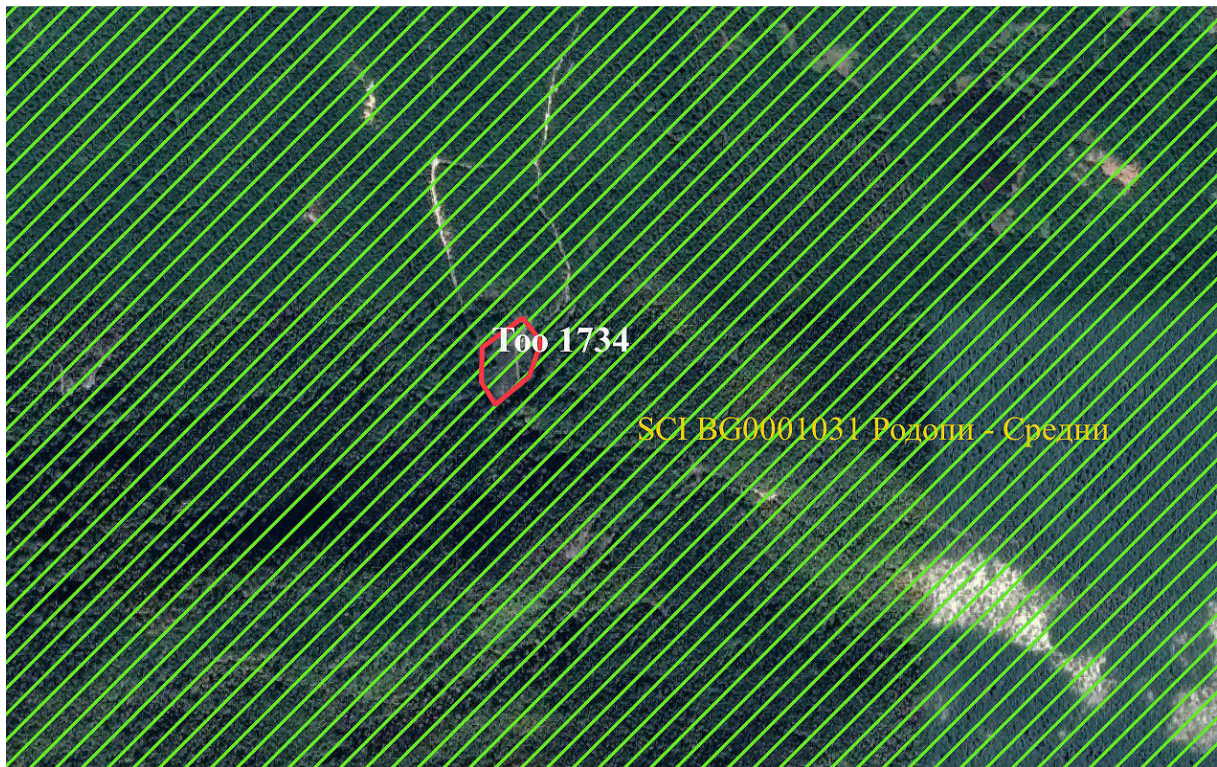
Фигура 48. Местоположение на 33 BG0001031 „Родопи - Средни“ (със зелени шрихи) и припокриването ѝ с устройствените зони от ПП на ОУПО Първомай в землището на с. Езерово, в които ще се засегнат природни места (с червен контур и бели надписи)



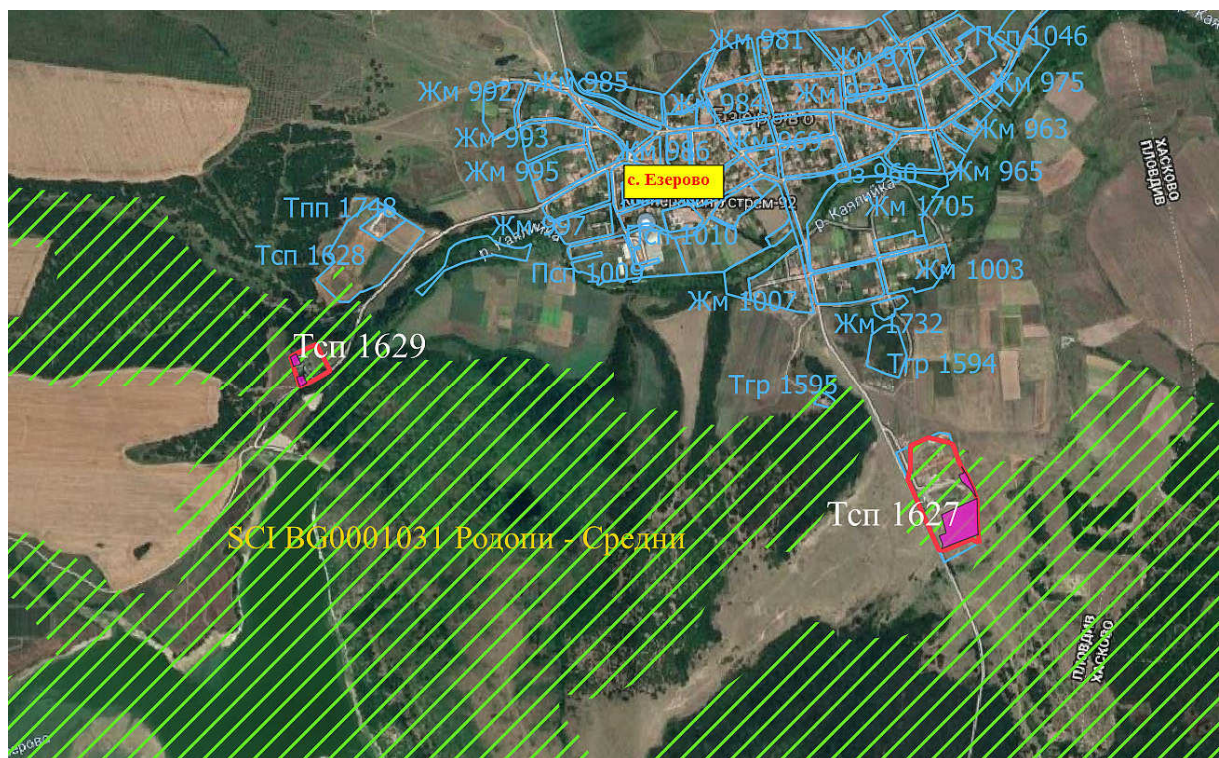
Фигура 49. Местоположение на 33 BG0001031 „Родопи - Средни“ (със зелени шрихи), елементите на ПП на ОУПО Първомай в землището на с. Воден (със син контур и надписи) и припокриването им с устройствените зони, в които ще се засегнат природни места (с червен контур и бели надписи)



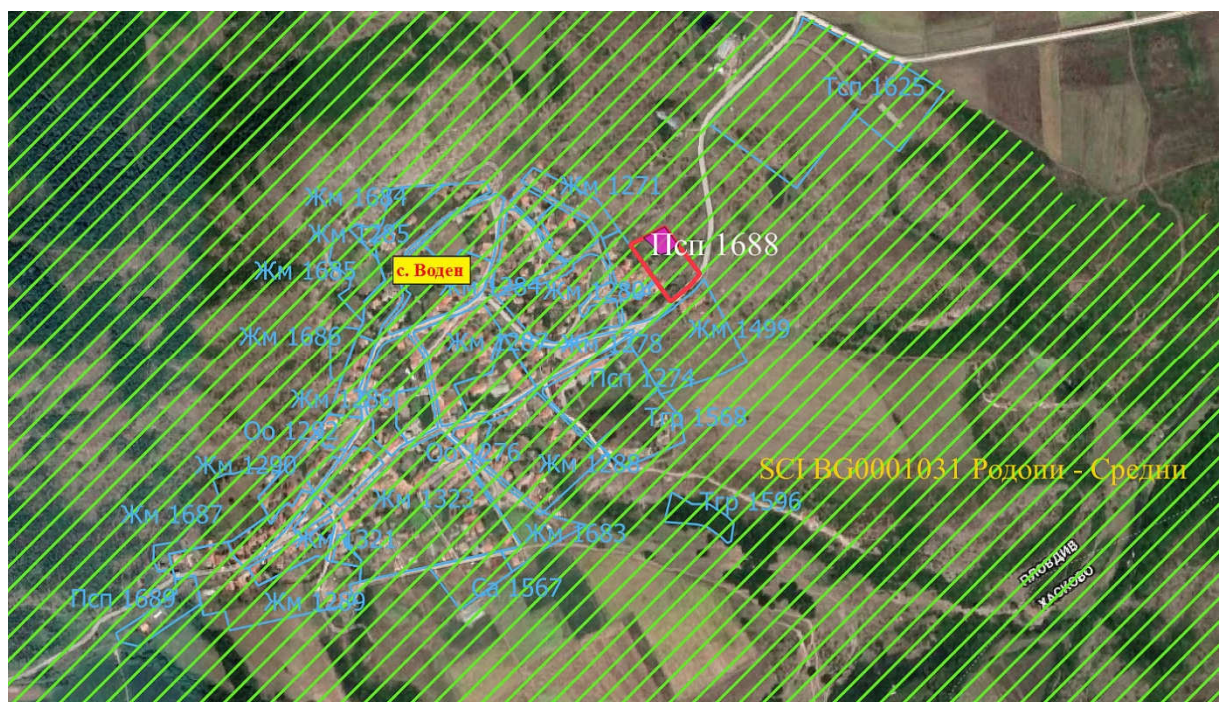
Фигура 50. Местоположение на 33 BG0001031 „Родопи - Средни“ (със зелени шрихи), елементите на ПП на ОУПО Първомай в землището на с. Буково (със син контур и надписи) и припокриването им с устройствените зони, в които ще се засегнат природни места (с червен контур и бели надписи)



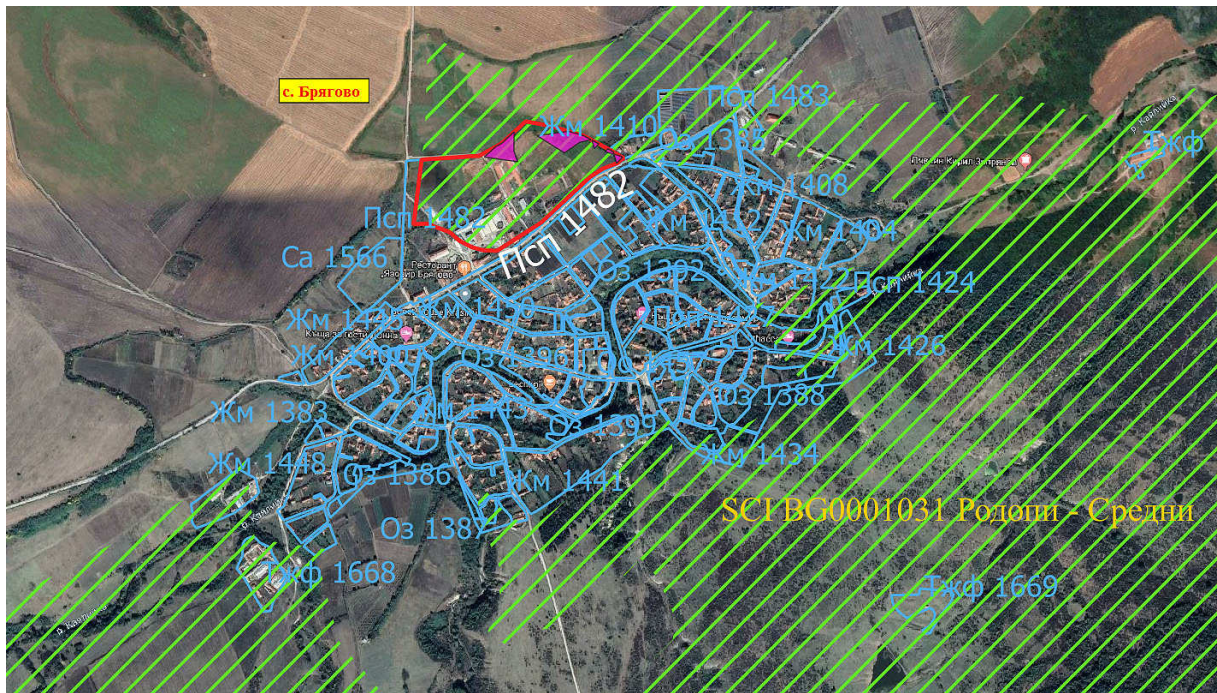
Фигура 51. Местоположение на 33 BG0001031 „Родопи - Средни“ (със зелени шрихи) и припокриването ѝ с устройствените зони от ПП на ОУПО Първомай в землището на с. Буково, в които ще се засегнат природни места (с червен контур и бели надписи)



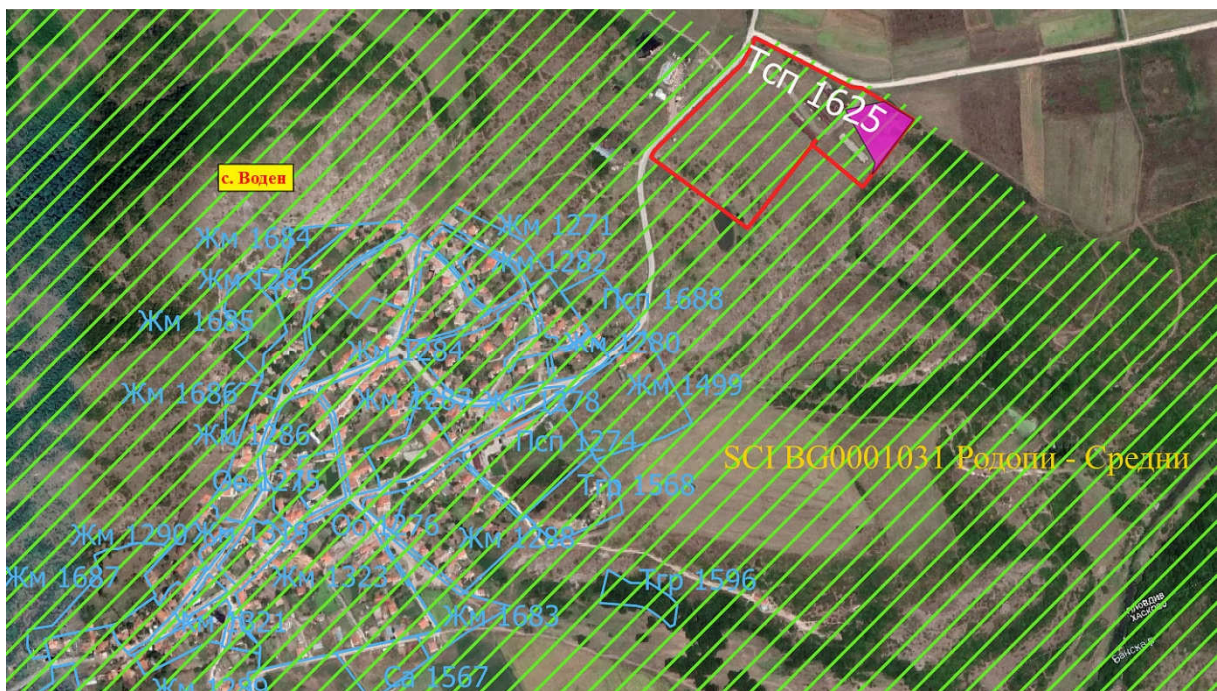
Фигура 52. Територия на припокриване на елементите на ПП на ОУПО, с природно местообитание 6210 Полуестествени сухи тревни и храстови съобщества върху варовик (*Festuco Brometalia*) (*важни местообитания на орхидеи) (с виолетов цвят) в 33 BG0001031 „Родопи - Средни“



Фигура 53. Територия на припокриване на елементите на ПП на ОУПО, с природно местообитание 8230 Силикатни скали с пионерна растителност от съюзите *Sedo-Scleranthion* или *Sedo albi-Veronicion dillenii* (с виолетов цвят) в 33 BG0001031 „Родопи - Средни“



Фигура 54. Територия на припокриване на елементите на ПП на ОУПО в землището на с. Брягово, със засегнатите хранителни местообитания на средиземноморския подковонос (*Rhinolophus blasii*) (с виолетов цвят) в 33 BG0001031 „Родопи - Средни“



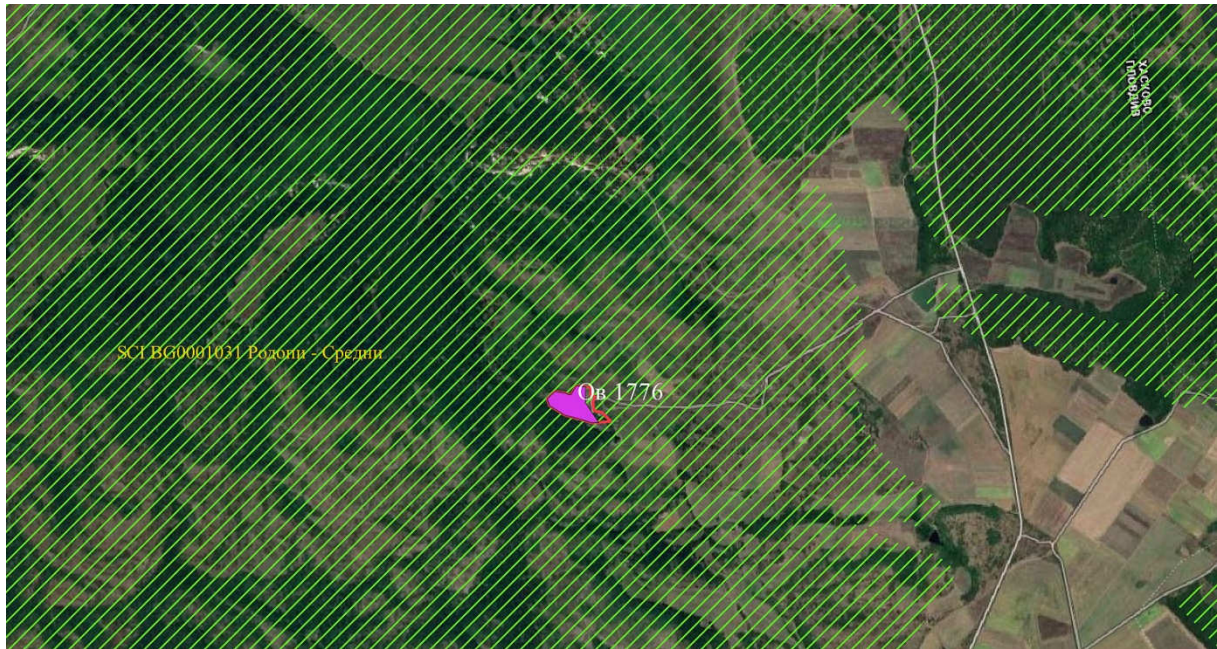
Фигура 55. Територия на припокриване на елементите на ПП на ОУПО в землището на с. Воден, със засегнатите подходящи хранителни местообитания на средиземноморския подковонос (*Rhinolophus blasii*) (с виолетов цвят) в 33 BG0001031 „Родопи - Средни“



Фигура 56. Територия на припокриване на елементите на ПП на ОУПО в землището на с. Драгойново, със засегнатите подходящи хранителни местообитания на средиземноморския подковонос (*Rhinolophus blasii*) (с виолетов цвят) в 33 BG0001031 „Родопи - Средни“



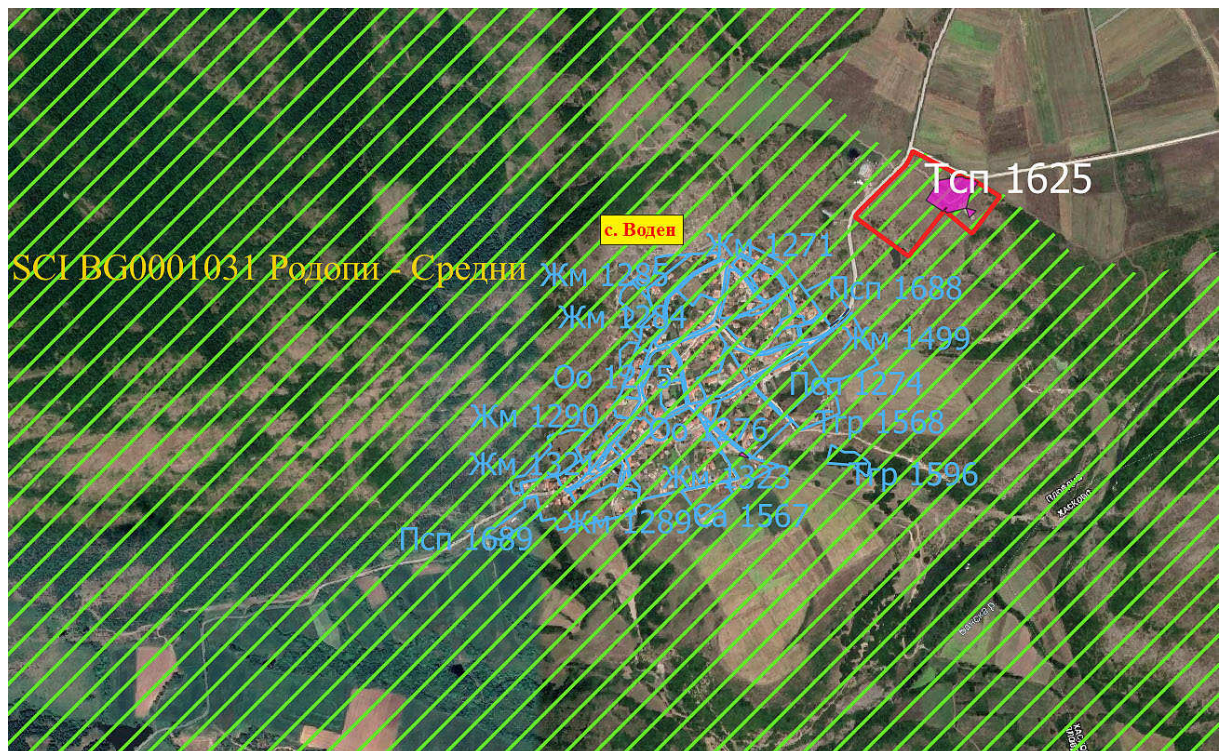
Фигура 57. Територия на припокриване на елементите на ПП на ОУПО в землището на с. Езерово, със засегнатите подходящи хранителни местообитания на средиземноморския подковонос (*Rhinolophus blasii*) (с виолетов цвят) в 33 BG0001031 „Родопи - Средни“



Фигура 58. Територия на припокриване на елементите на ПП на ОУПО в землището на с. Езерово, със засегнатите подходящи хранителни местообитания на средиземноморския подковонос (*Rhinolophus blasii*) (с виолетов цвят) в 33 BG0001031 „Родопи - Средни“



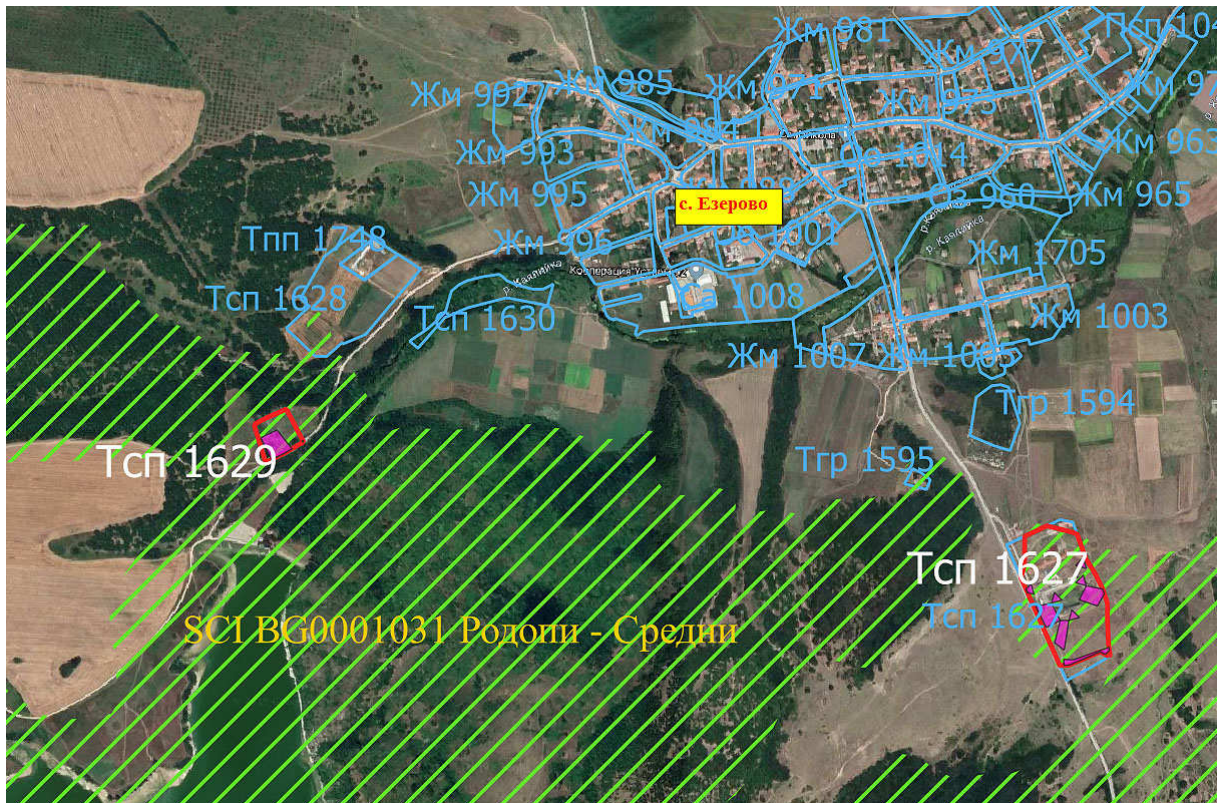
Фигура 59. Територия на припокриване на елементите на ПП на ОУПО в землището на с. Искра, със засегнатите подходящи хранителни местообитания на средиземноморския подковонос (*Rhinolophus blasii*) (с виолетов цвят) в 33 BG0001031 „Родопи - Средни“



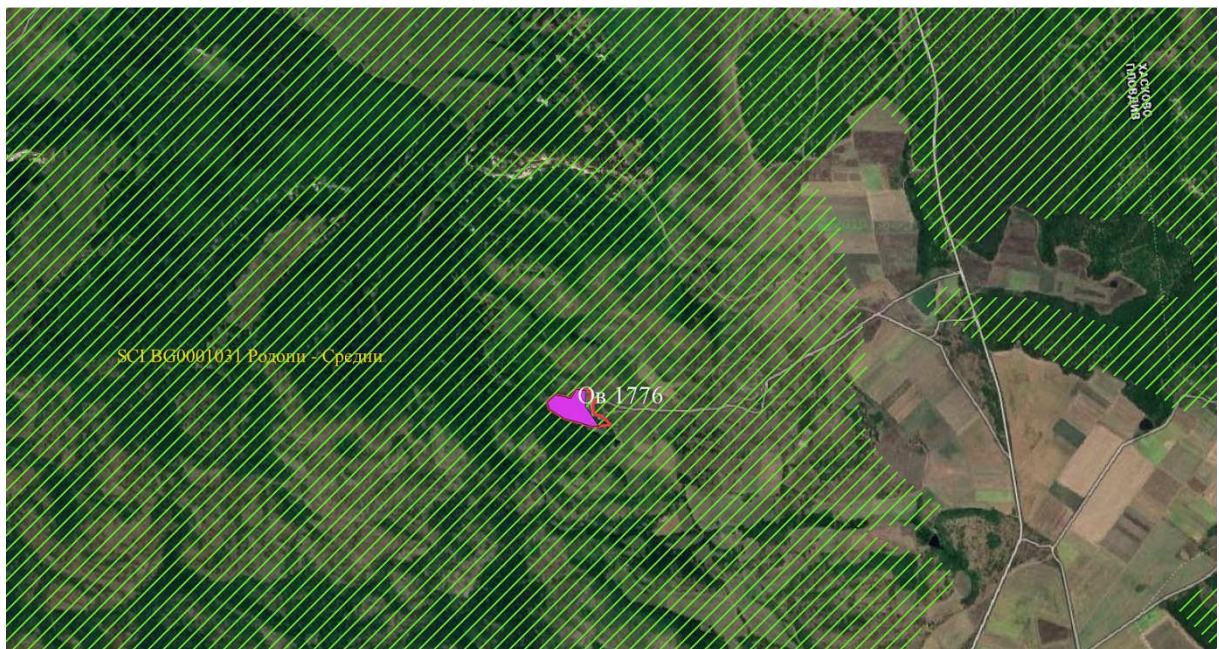
Фигура 62. Територия на припокриване на елементите на ПП на ОУПО в землището на с. Воден, със засегнатите потенциални местообитания на големия подковонос (*Rhinolophus ferrumequinum*) (с виолетов цвят) в 33 BG0001031 „Родопи - Средни“



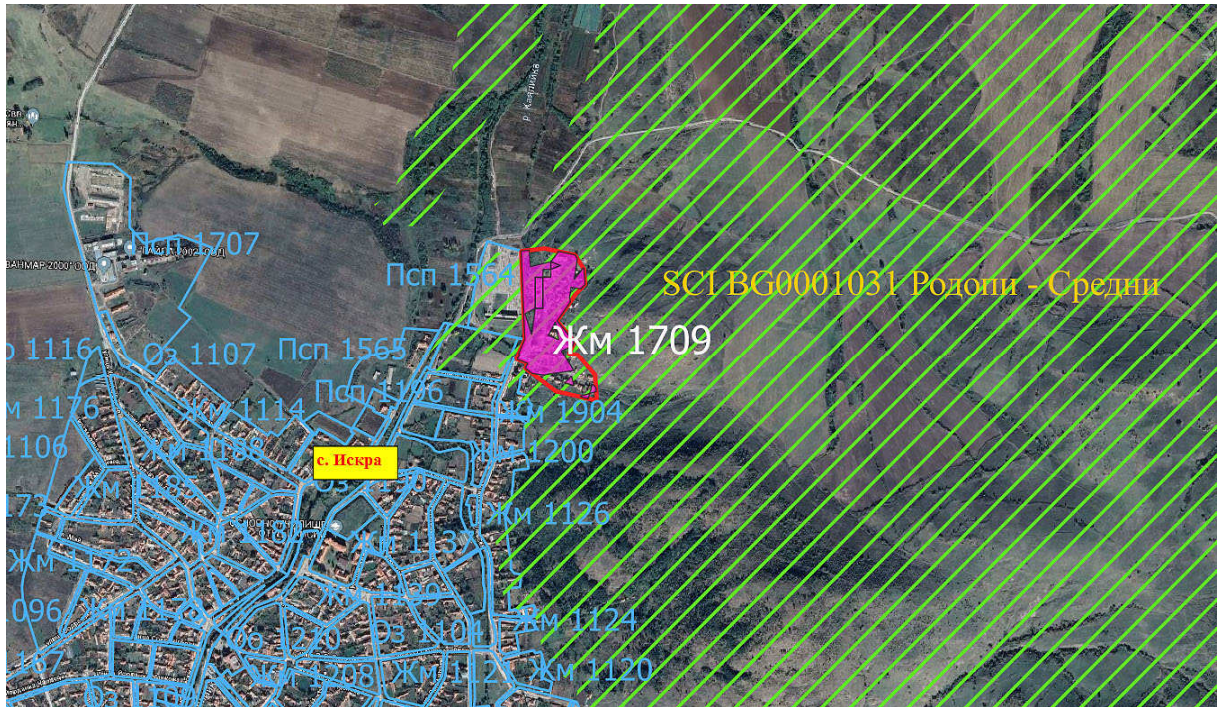
Фигура 63. Територия на припокриване на елементите на ПП на ОУПО в землището на с. Драгойново, със засегнатите потенциални местообитания на големия подковонос (*Rhinolophus ferrumequinum*) (с виолетов цвят) в 33 BG0001031 „Родопи - Средни“



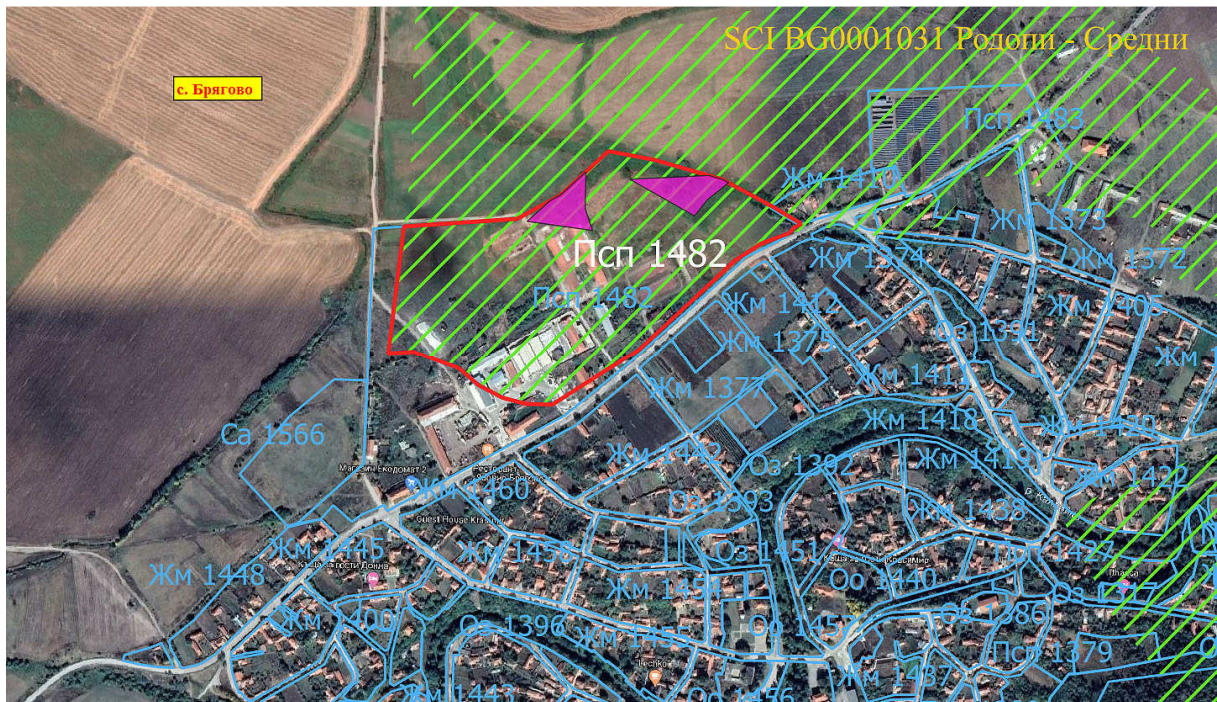
Фигура 64. Територия на припокриване на елементите на ПП на ОУПО в землището на с. Езерово, със засегнатите потенциални местообитания на големия подковонос (*Rhinolophus ferrumequinum*) (с виолетов цвят) в 33 BG0001031 „Родопи - Средни“



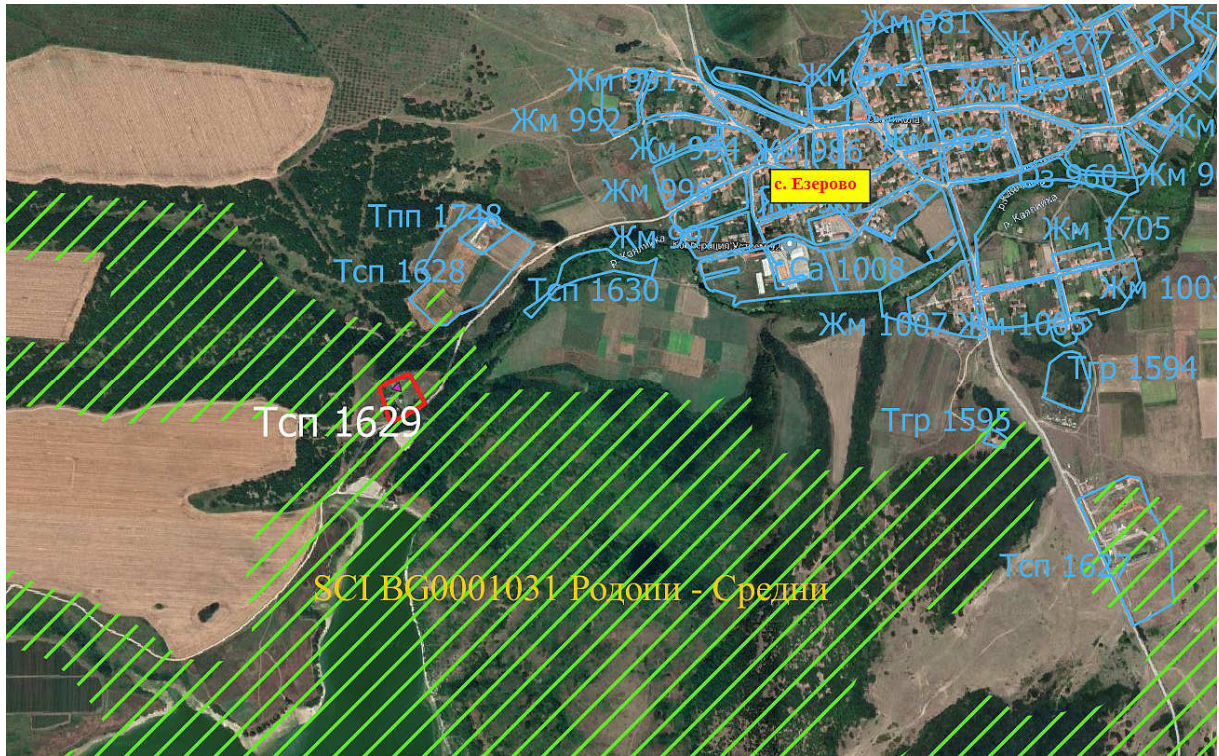
Фигура 65. Територия на припокриване на елементите на ПП на ОУПО в землището на с. Езерово, със засегнатите потенциални местообитания на големия подковонос (*Rhinolophus ferrumequinum*) (с виолетов цвят) в 33 BG0001031 „Родопи - Средни“



Фигура 66. Територия на припокриване на елементите на ПП на ОУПО в землището на с. Искра, със засегнатите потенциални местообитания на големия подковонос (*Rhinolophus ferrumequinum*) (с виолетов цвят) в 33 BG0001031 „Родопи - Средни“



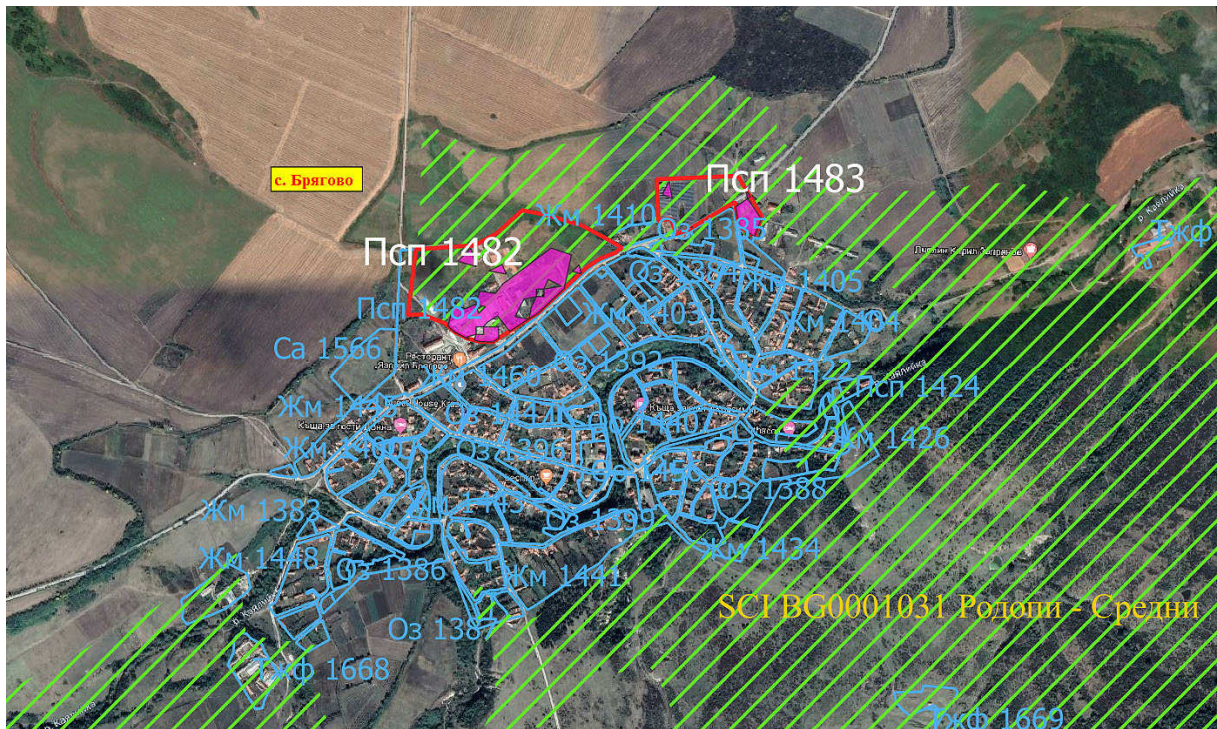
Фигура 67. Територия на припокриване на елементите на ПП на ОУПО в землището на с. Брягово, със засегнатите подходящи хранителни местообитания на големия подковонос (*Rhinolophus ferrumequinum*) (с виолетов цвят) в 33 BG0001031 „Родопи - Средни“



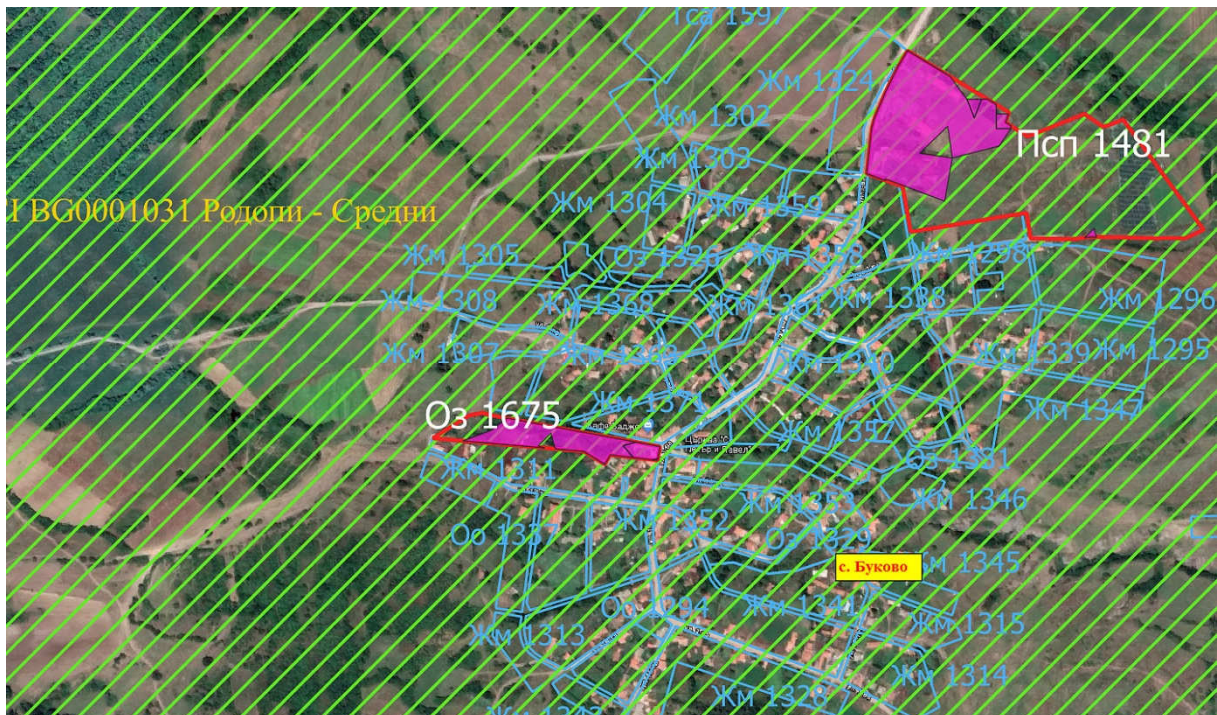
Фигура 68. Територия на припокриване на елементите на ПП на ОУПО в землището на с. Езерово, със засегнатите подходящи хранителни местообитания на големия подковонос (*Rhinolophus ferrumequinum*) (с виолетов цвят) в 33 BG0001031 „Родопи - Средни“



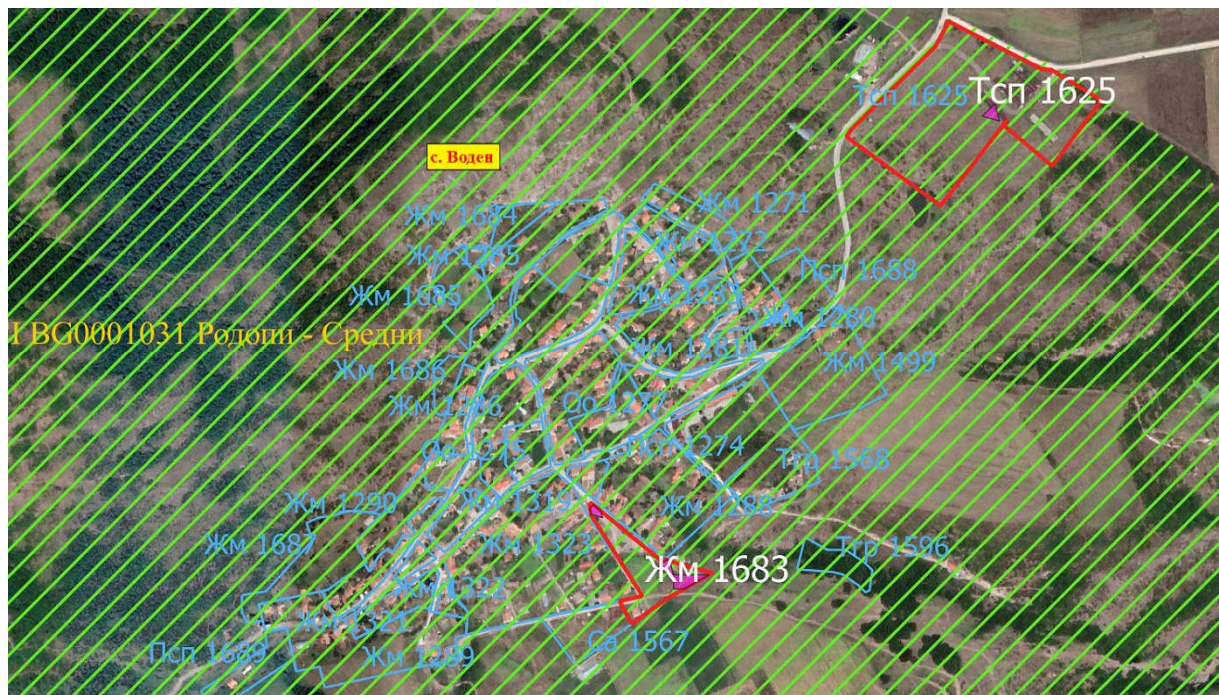
Фигура 69. Територия на припокриване на елементите на ПП на ОУПО в землището на с. Езерово, със засегнатите подходящи хранителни местообитания на големия подковонос (*Rhinolophus ferrumequinum*) (с виолетов цвят) в 33 BG0001031 „Родопи - Средни“



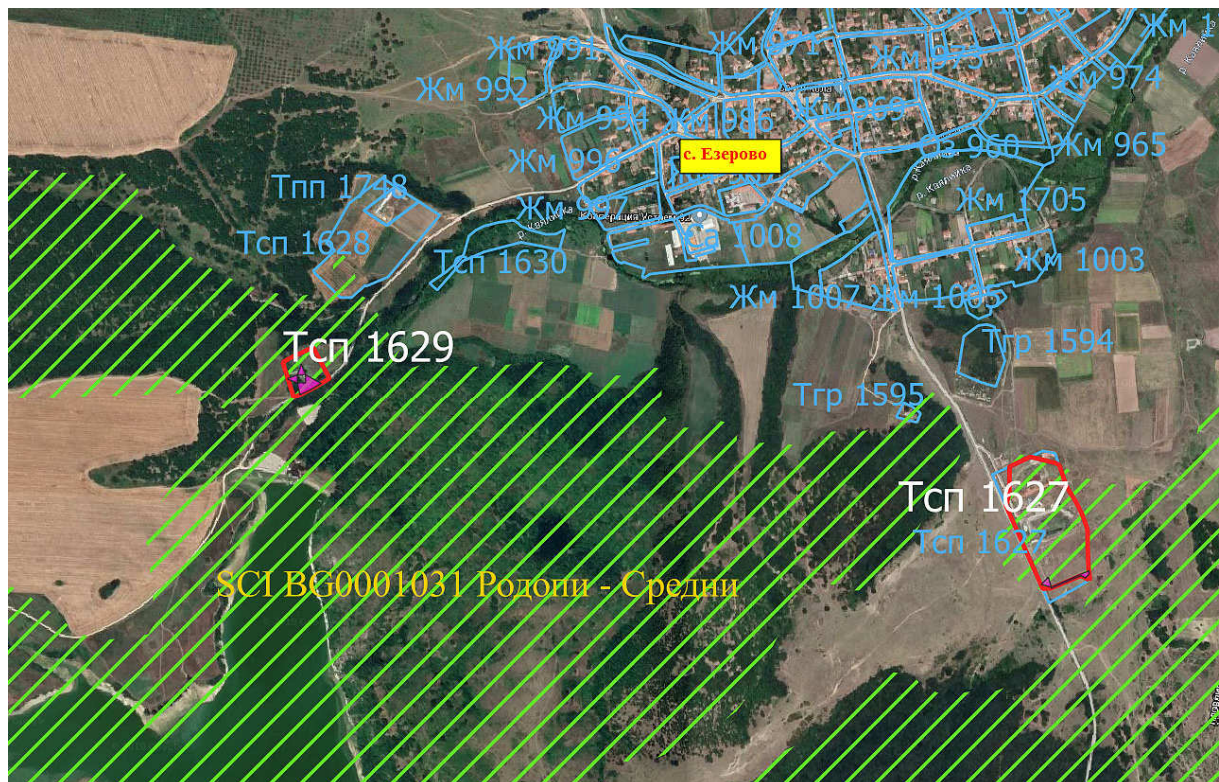
Фигура 70. Територия на припокриване на елементите на ПП на ОУПО в землището на с. Брягово, със засегнатите потенциални местообитания на малкия подковонос (*Rhinolophus hipposideros*) (с виолетов цвят) в 33 BG0001031 „Родопи - Средни“



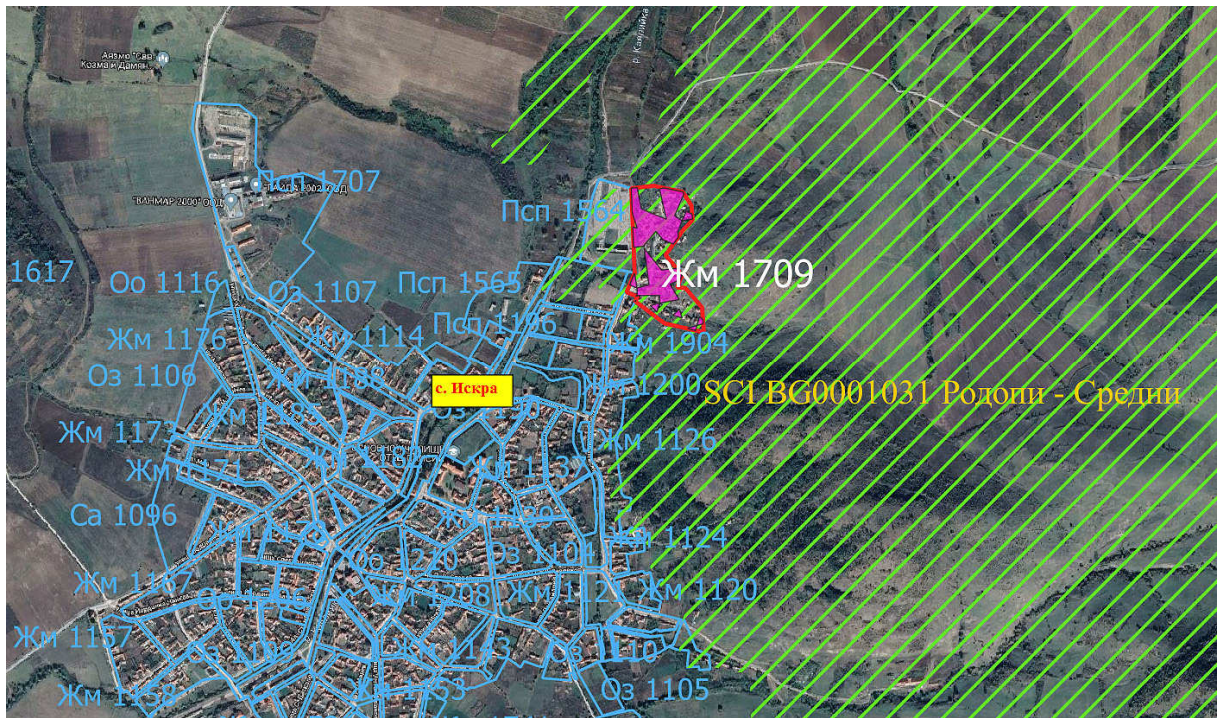
Фигура 71. Територия на припокриване на елементите на ПП на ОУПО в землището на с. Буково, със засегнатите потенциални местообитания на малкия подковонос (*Rhinolophus hipposideros*) (с виолетов цвят) в 33 BG0001031 „Родопи - Средни“



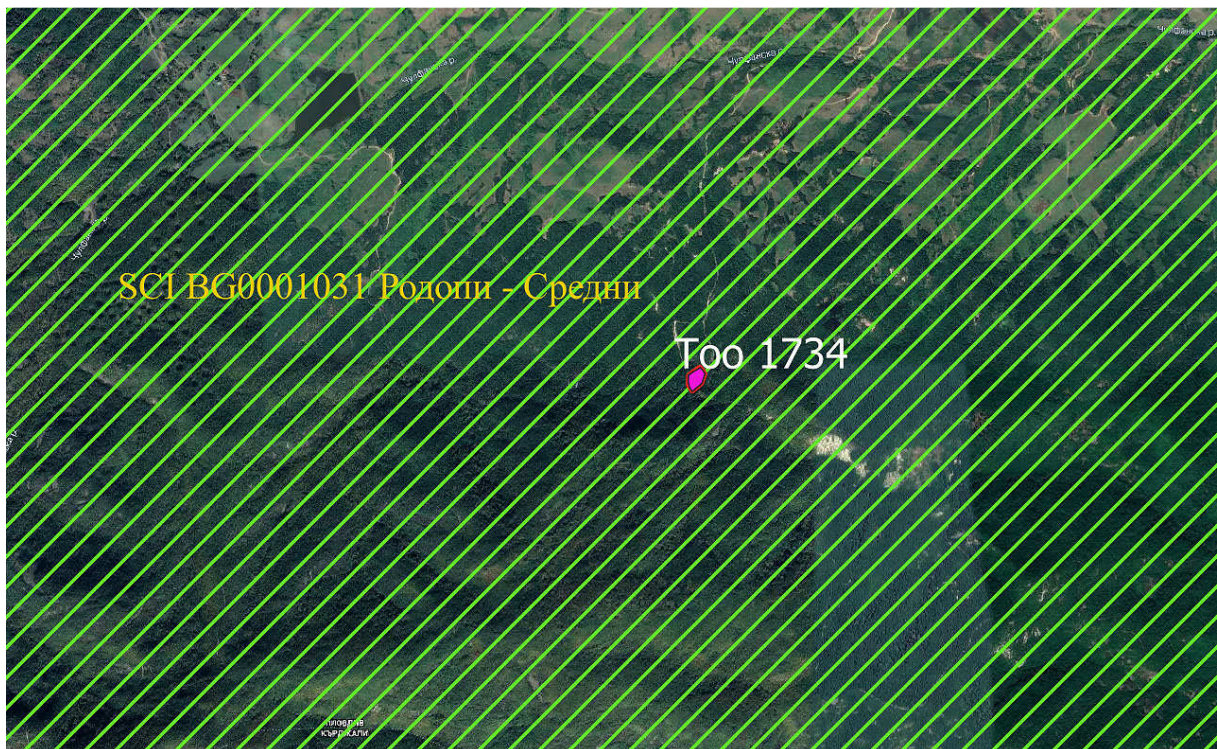
Фигура 72. Територия на припокриване на елементите на ПП на ОУПО в землището на с. Воден, със засегнатите потенциални местообитания на малкия подковонос (*Rhinolophus hipposideros*) (с виолетов цвят) в 33 BG0001031 „Родопи - Средни“



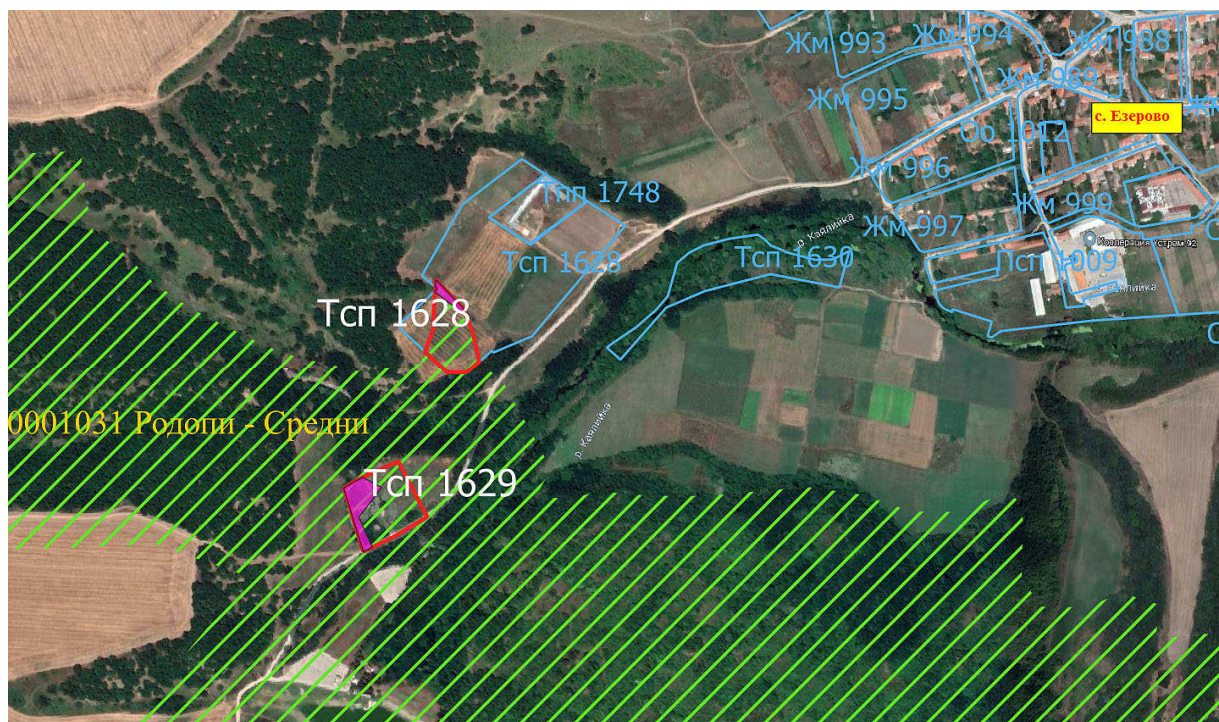
Фигура 73. Територия на припокриване на елементите на ПП на ОУПО в землището на с. Езерово, със засегнатите потенциални местообитания на малкия подковонос (*Rhinolophus hipposideros*) (с виолетов цвят) в 33 BG0001031 „Родопи - Средни“



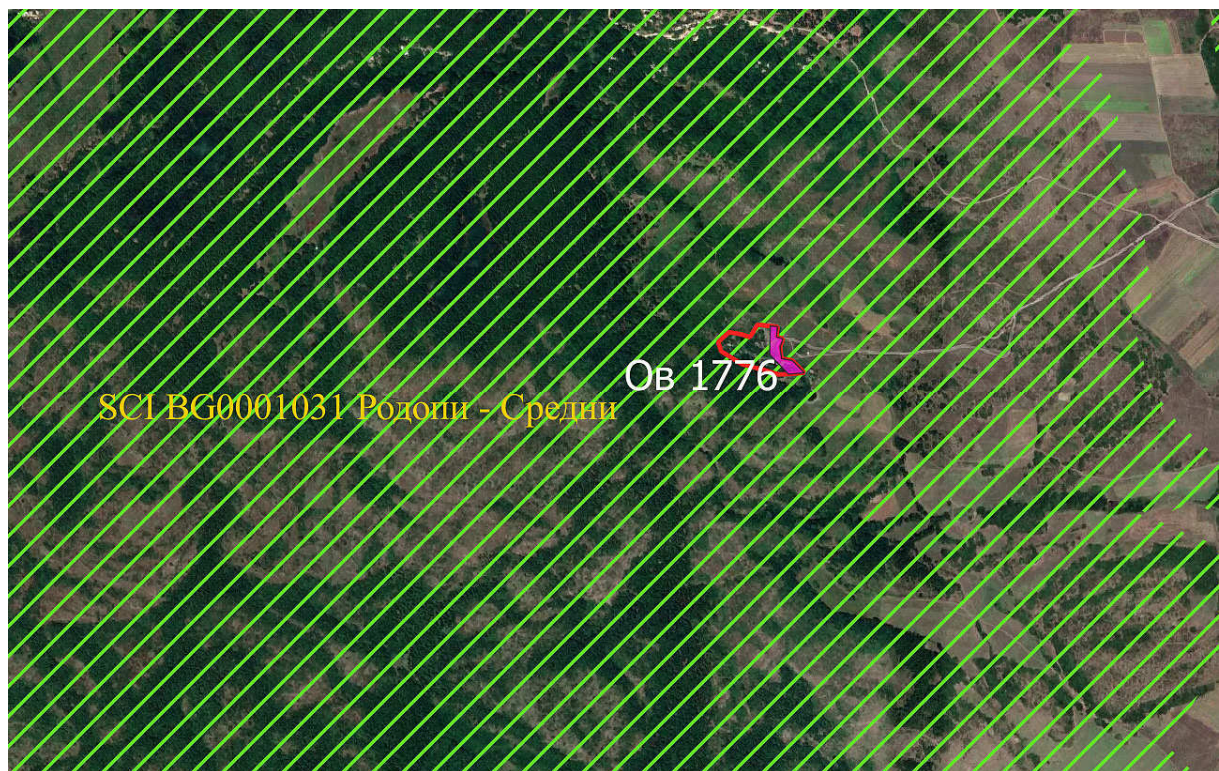
Фигура 74. Територия на припокриване на елементите на ПП на ОУПО в землището на с. Искра, със засегнатите потенциални местообитания на малкия подковонос (*Rhinolophus hipposideros*) (с виолетов цвят) в 33 BG0001031 „Родопи - Средни“



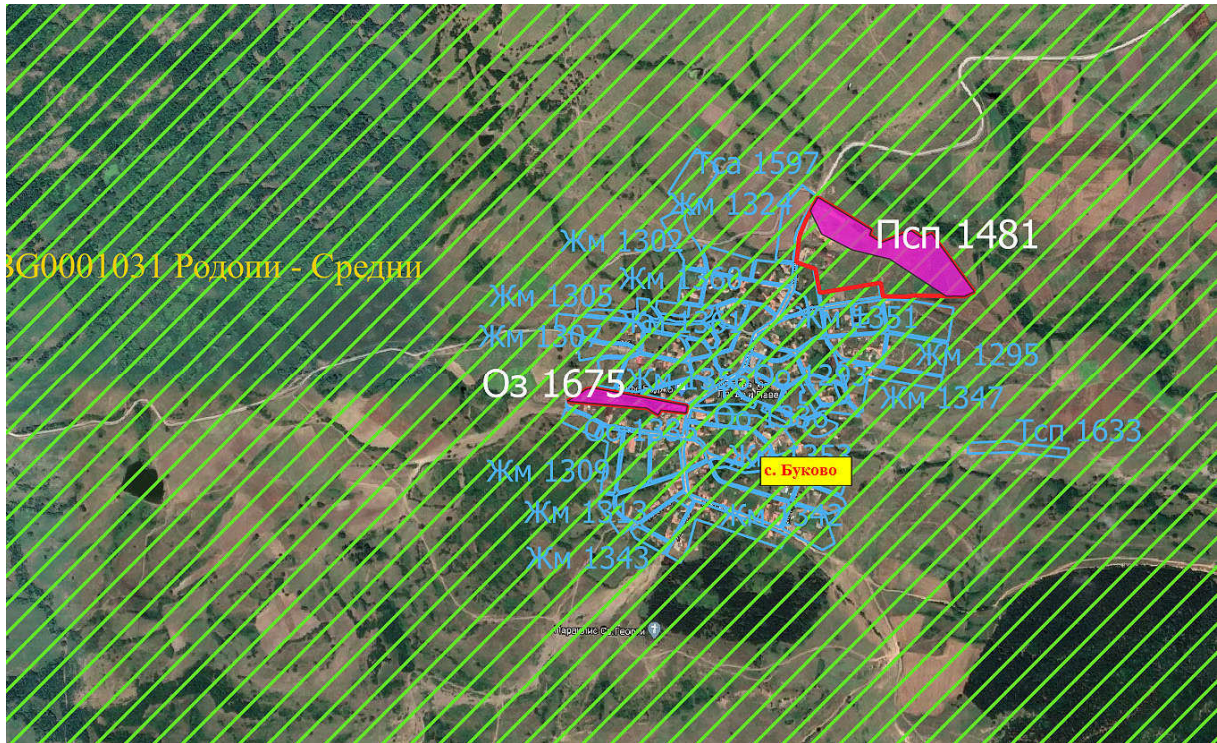
Фигура 75. Територия на припокриване на елементите на ПП на ОУПО в землището на с. Буково, със засегнатите подходящи хранителни местообитания на подковоноса на Мехели (*Rhinolophus mehelyi*) (с виолетов цвят) в 33 BG0001031 „Родопи - Средни“



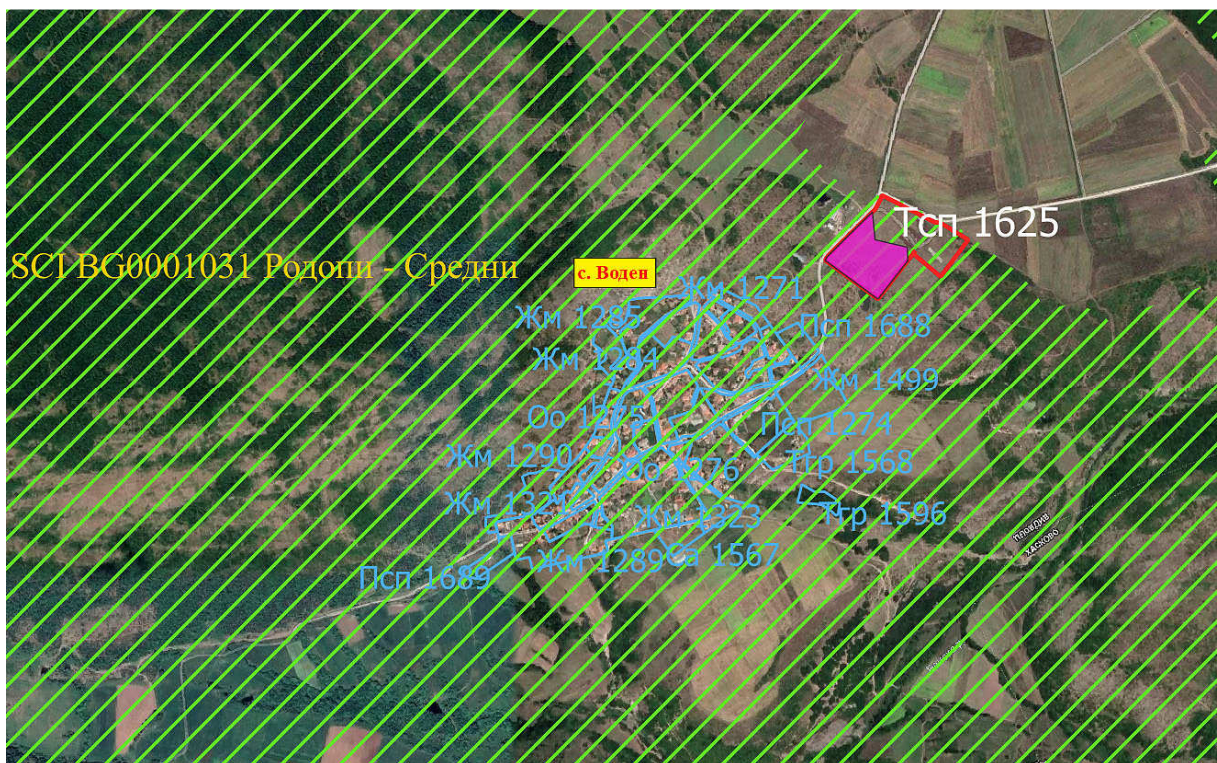
Фигура 76. Територия на припокриване на елементите на ПП на ОУПО в землището на с. Езерово, със засегнатите подходящи хранителни местообитания на подковоноса на Мехели (*Rhinolophus mehelyi*) (с виолетов цвят) в 33 BG0001031 „Родопи - Средни“



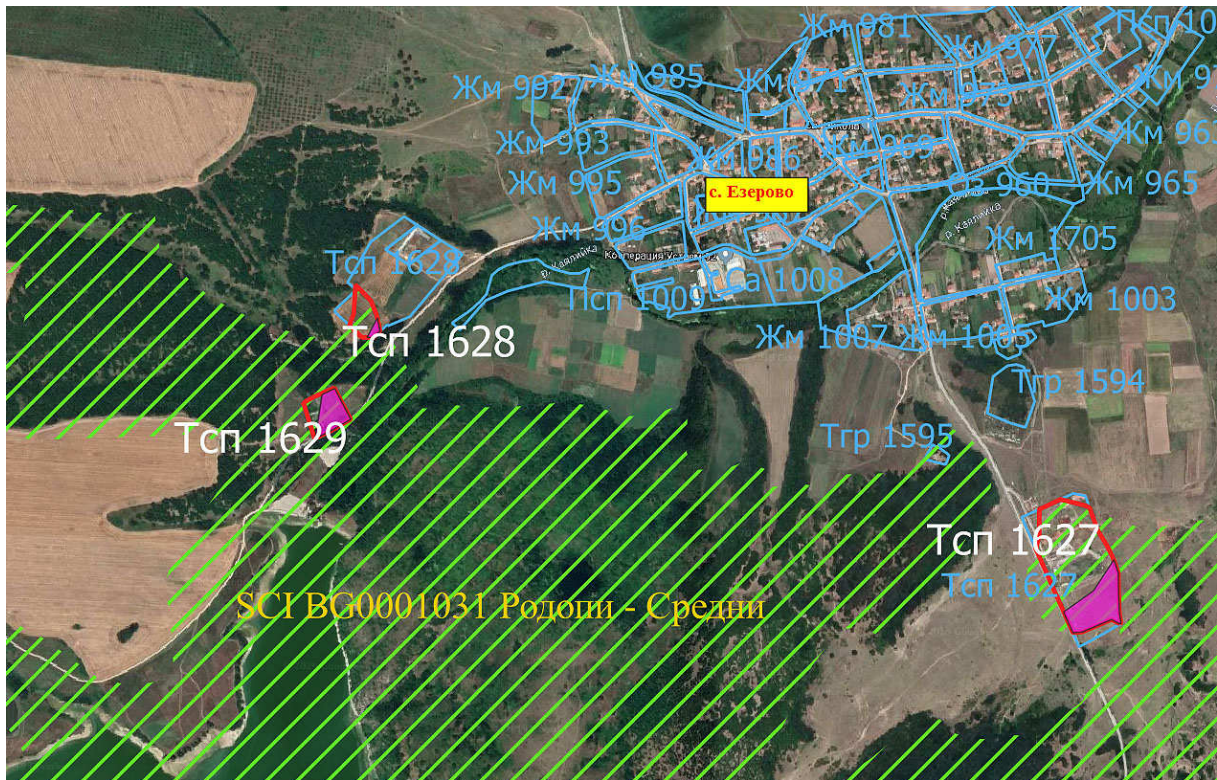
Фигура 77. Територия на припокриване на елементите на ПП на ОУПО в землището на с. Езерово, със засегнатите подходящи хранителни местообитания на подковоноса на Мехели (*Rhinolophus mehelyi*) (с виолетов цвят) в 33 BG0001031 „Родопи - Средни“



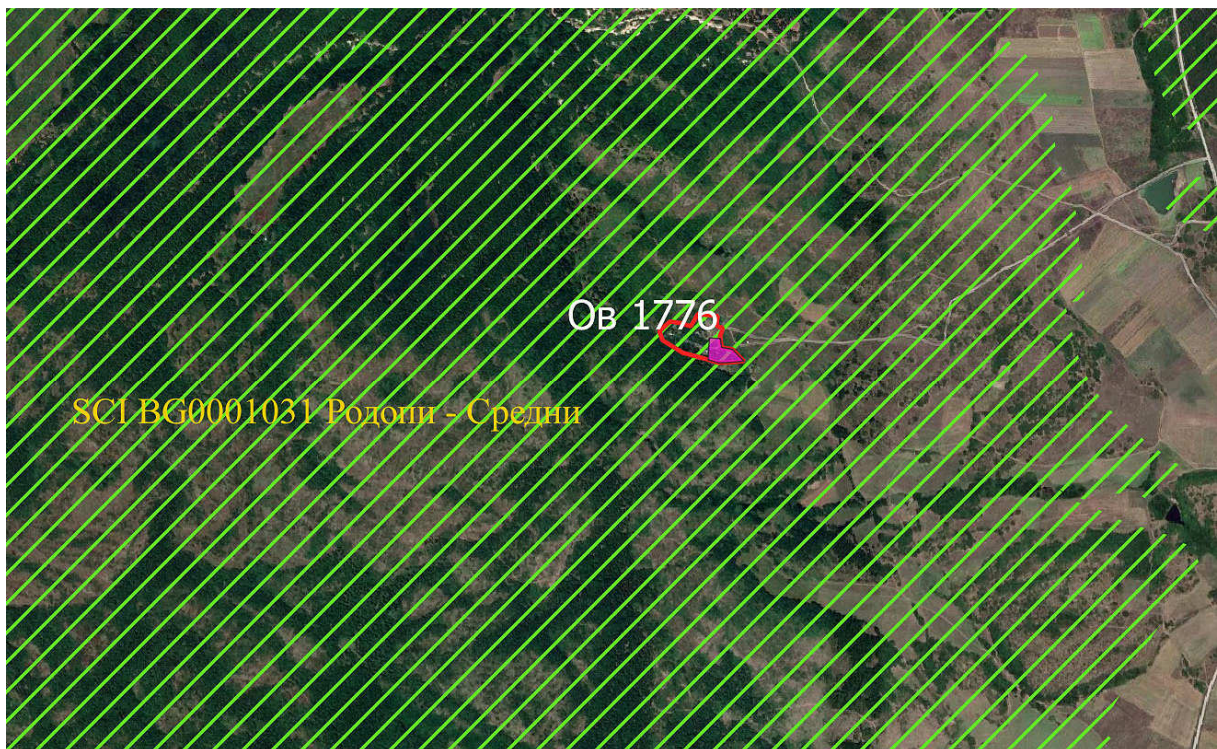
Фигура 78. Територия на припокриване на елементите на ПП на ОУПО в землището на с. Буково, със засегнатите подходящи хранителни местообитания на дългокрилия прилеп (*Miniopterus schreibersii*) (с виолетов цвят) в 33 BG0001031 „Родопи - Средни“



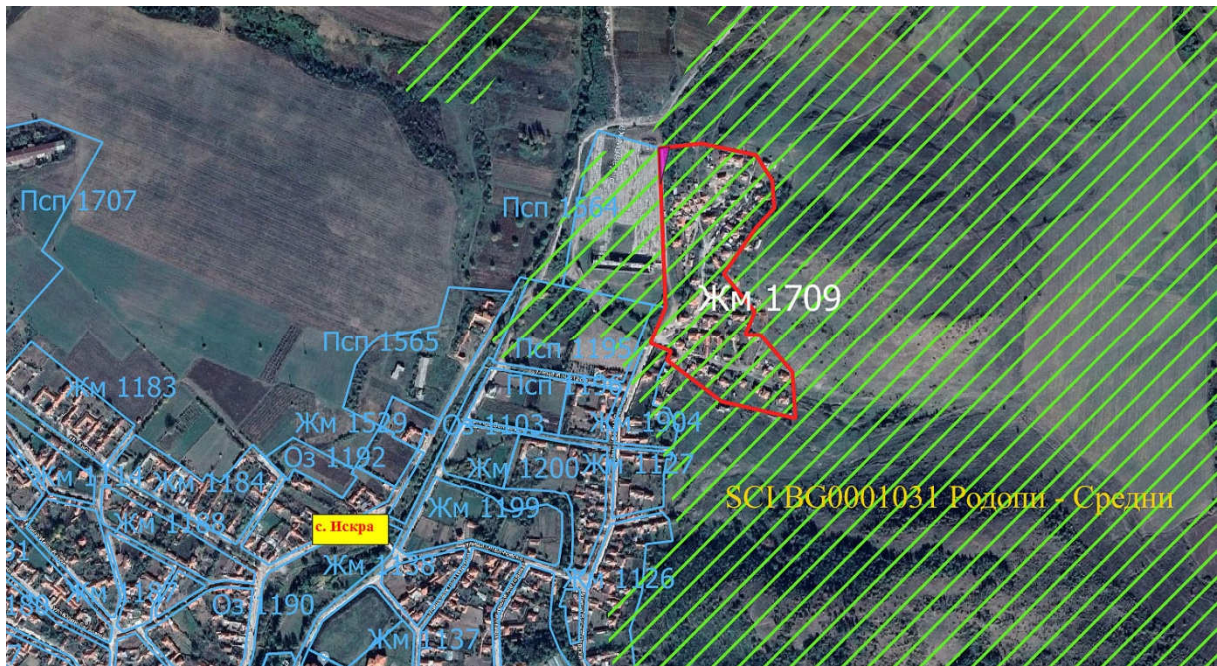
Фигура 79. Територия на припокриване на елементите на ПП на ОУПО в землището на с. Воден, със засегнатите подходящи хранителни местообитания на дългокрилия прилеп (*Miniopterus schreibersii*) (с виолетов цвят) в 33 BG0001031 „Родопи - Средни“



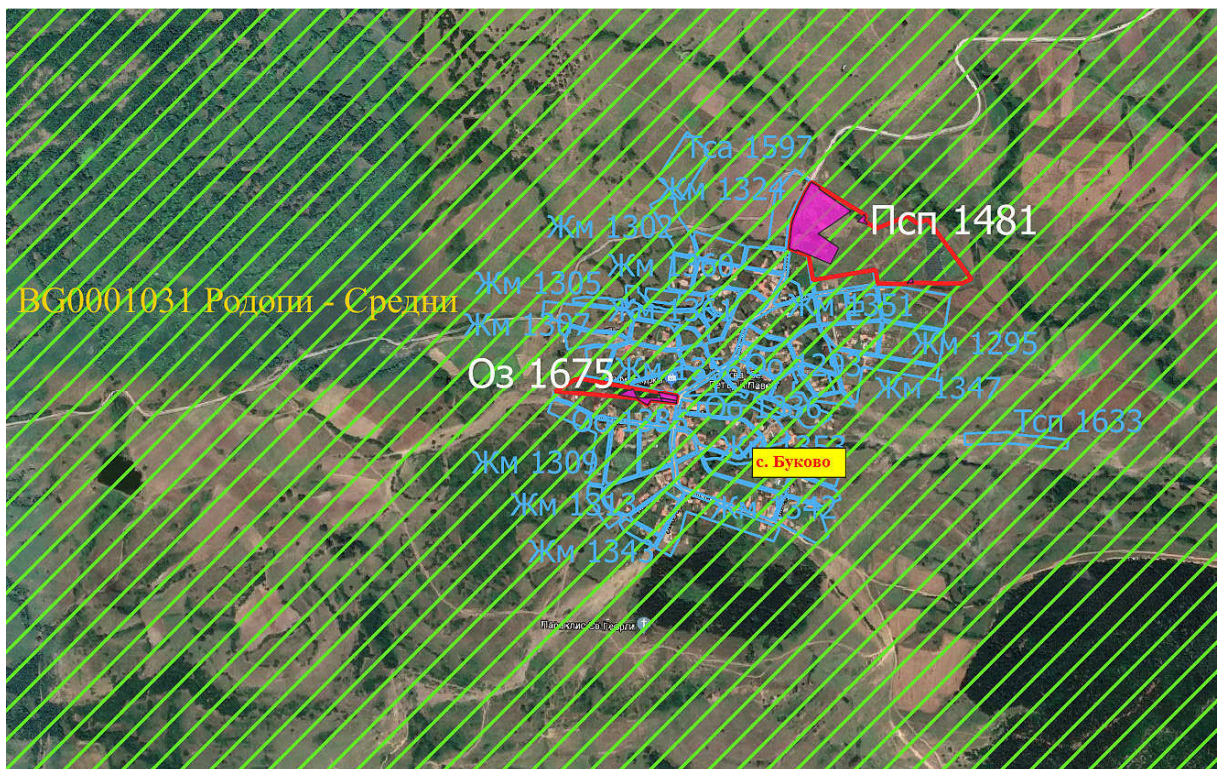
Фигура 80. Територия на припокриване на елементите на ПП на ОУПО в землището на с. Езерово, със засегнатите подходящи хранителни местообитания на дългокрилия прилеп (*Miniopterus schreibersii*) (с виолетов цвят) в 33 BG0001031 „Родопи - Средни“



Фигура 81. Територия на припокриване на елементите на ПП на ОУПО в землището на с. Езерово, със засегнатите подходящи хранителни местообитания на дългокрилия прилеп (*Miniopterus schreibersii*) (с виолетов цвят) в 33 BG0001031 „Родопи - Средни“



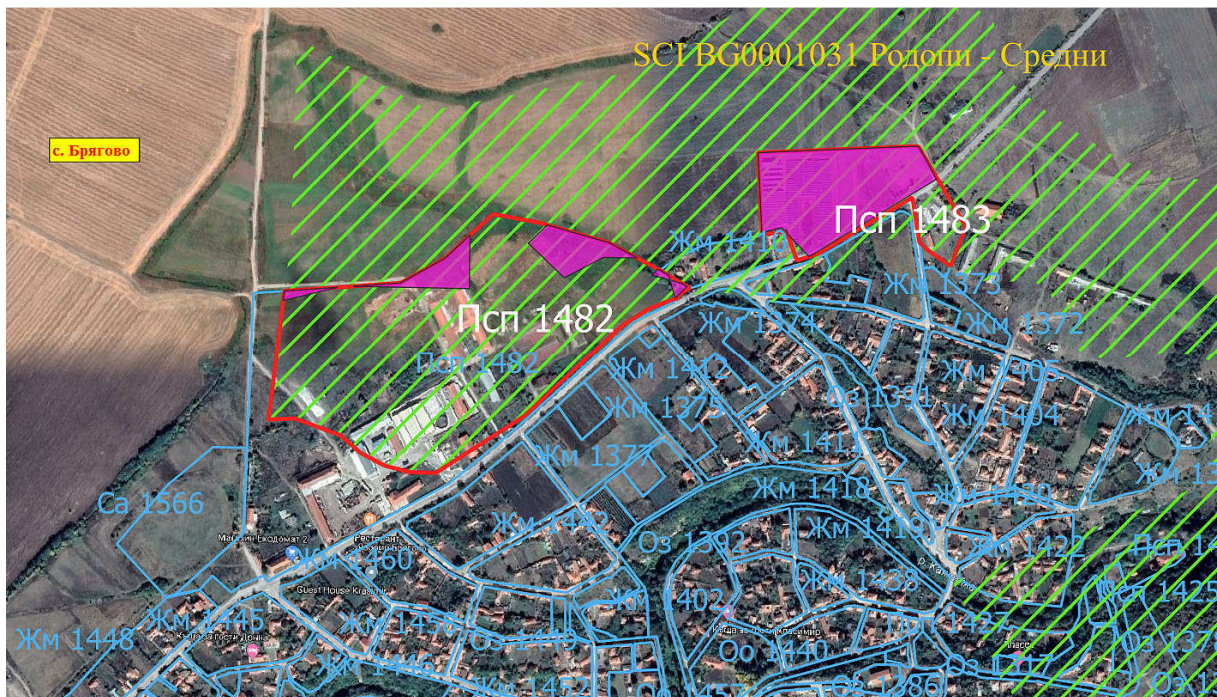
Фигура 82. Територия на припокриване на елементите на ПП на ОУПО в землището на с. Искра, със засегнатите подходящи хранителни местообитания на дългокрилия прилеп (*Miniopterus schreibersii*) (с виолетов цвят) в 33 BG0001031 „Родопи - Средни“



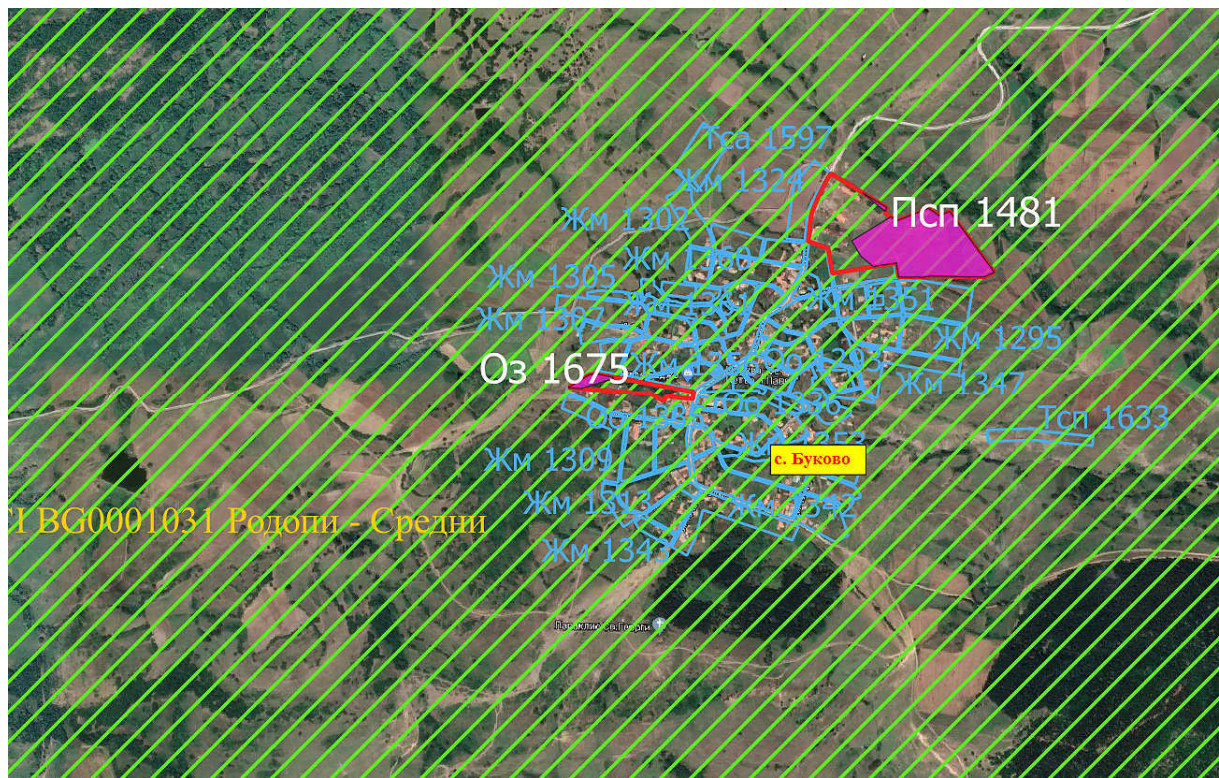
Фигура 83. Територия на припокриване на елементите на ПП на ОУПО в землището на с. Буково, със засегнатите потенциални местообитания на остроухия ноциник (*Myotis blythii*) (с виолетов цвят) в 33 BG0001031 „Родопи - Средни“



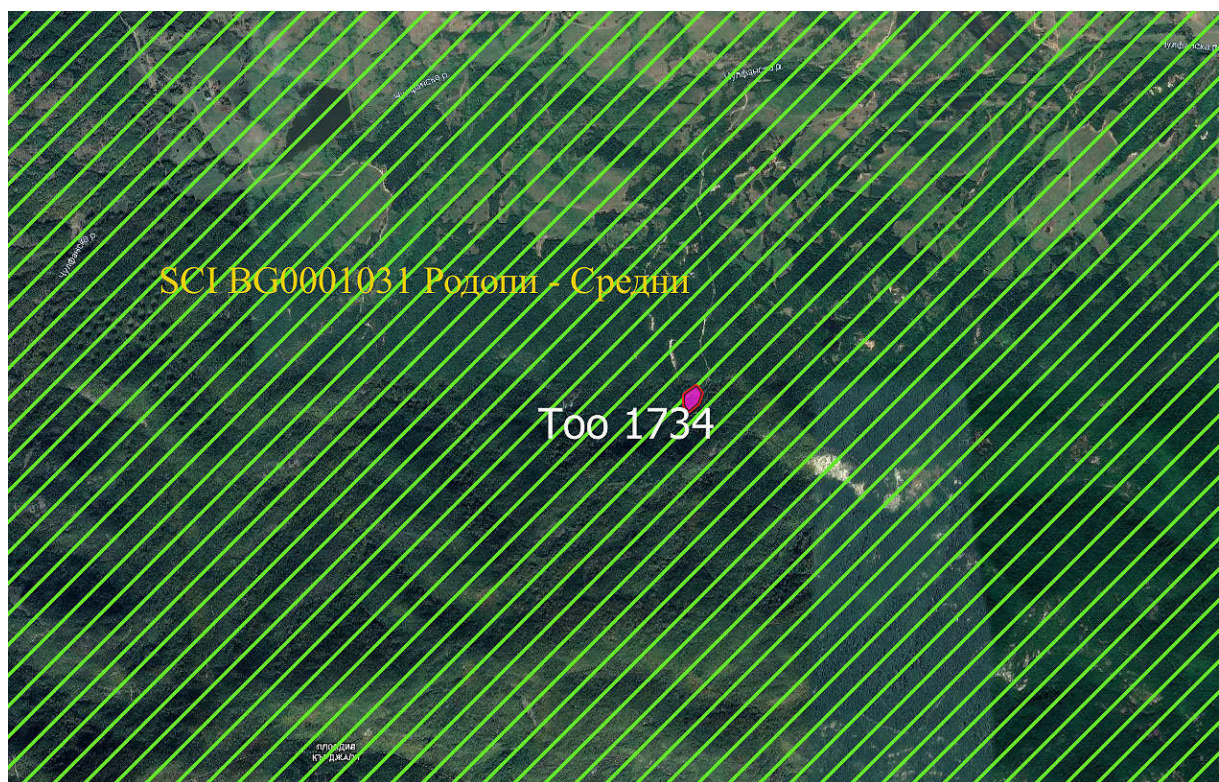
Фигура 84. Територия на припокриване на елементите на ПП на ОУПО в землището на с. Езеро, със засегнатите потенциални местообитания на остроухия ноциник (*Myotis blythii*) (с виолетов цвят) в 33 BG0001031 „Родопи - Средни“



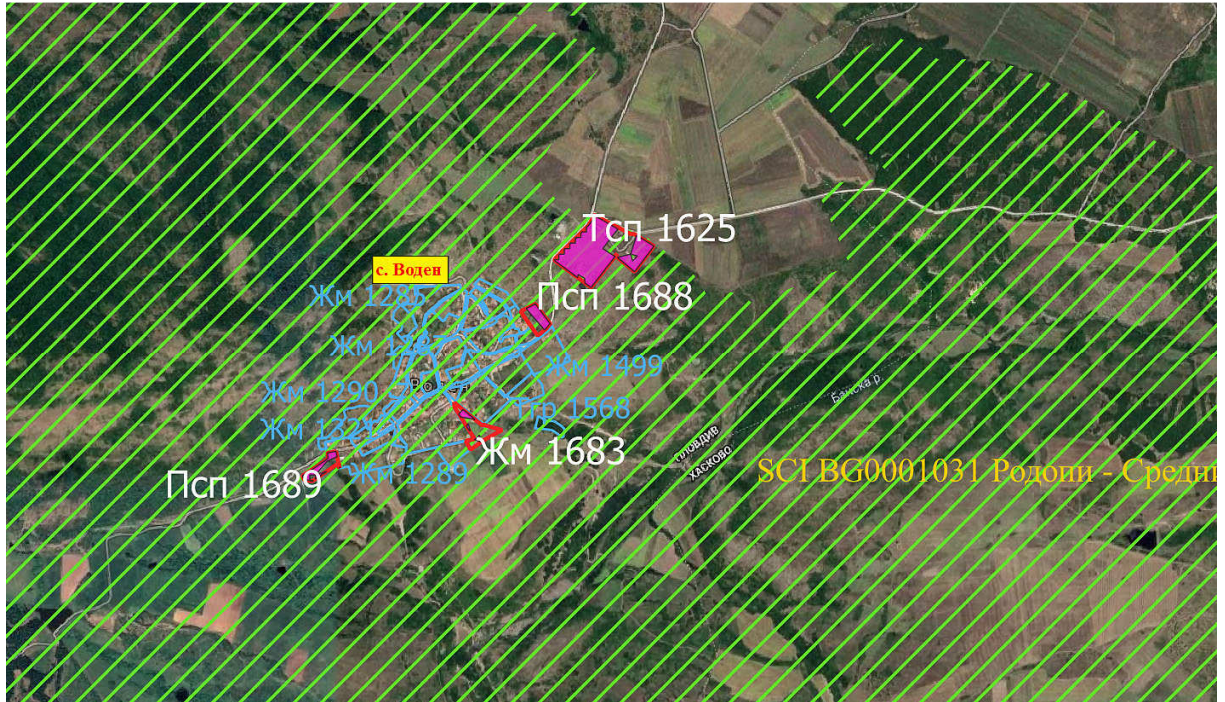
Фигура 85. Територия на припокриване на елементите на ПП на ОУПО в землището на с. Брягово, със засегнатите подходящи хранителни местообитания на остроухия ноциник (*Myotis blythii*) (с виолетов цвят) в 33 BG0001031 „Родопи - Средни“



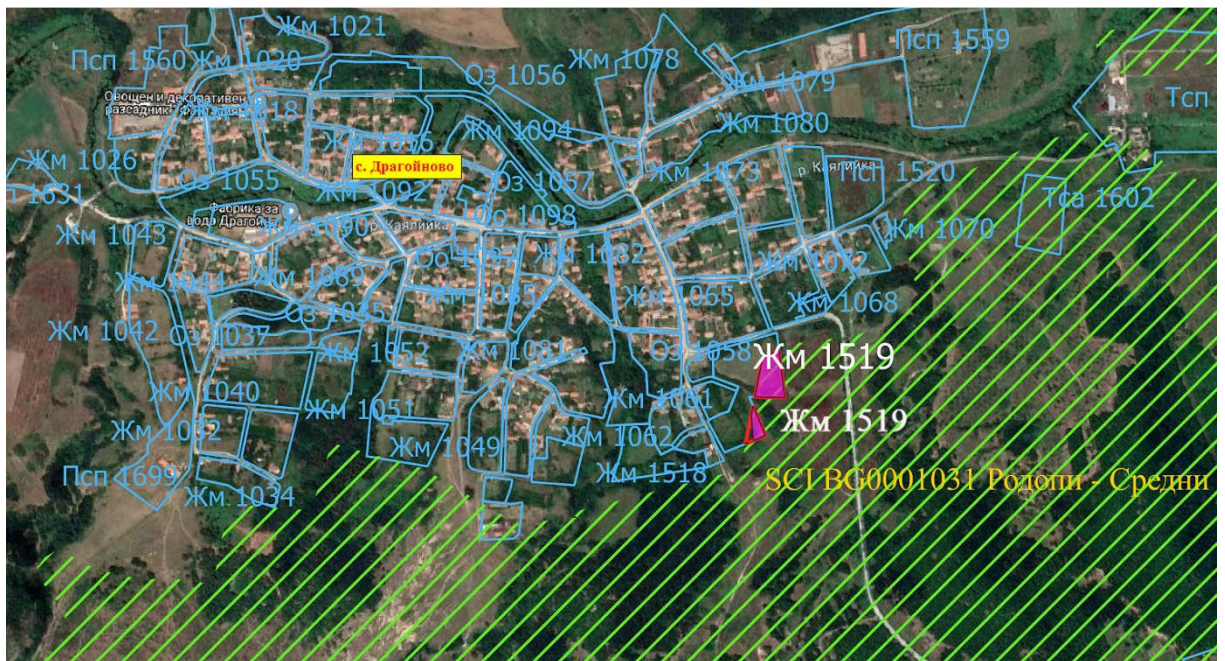
Фигура 86. Територия на припокриване на елементите на ПП на ОУПО в землището на с. Буково, със засегнатите подходящи хранителни местообитания на остроухия нощник (*Myotis blythii*) (с виолетов цвят) в 33 BG0001031 „Родопи - Средни“



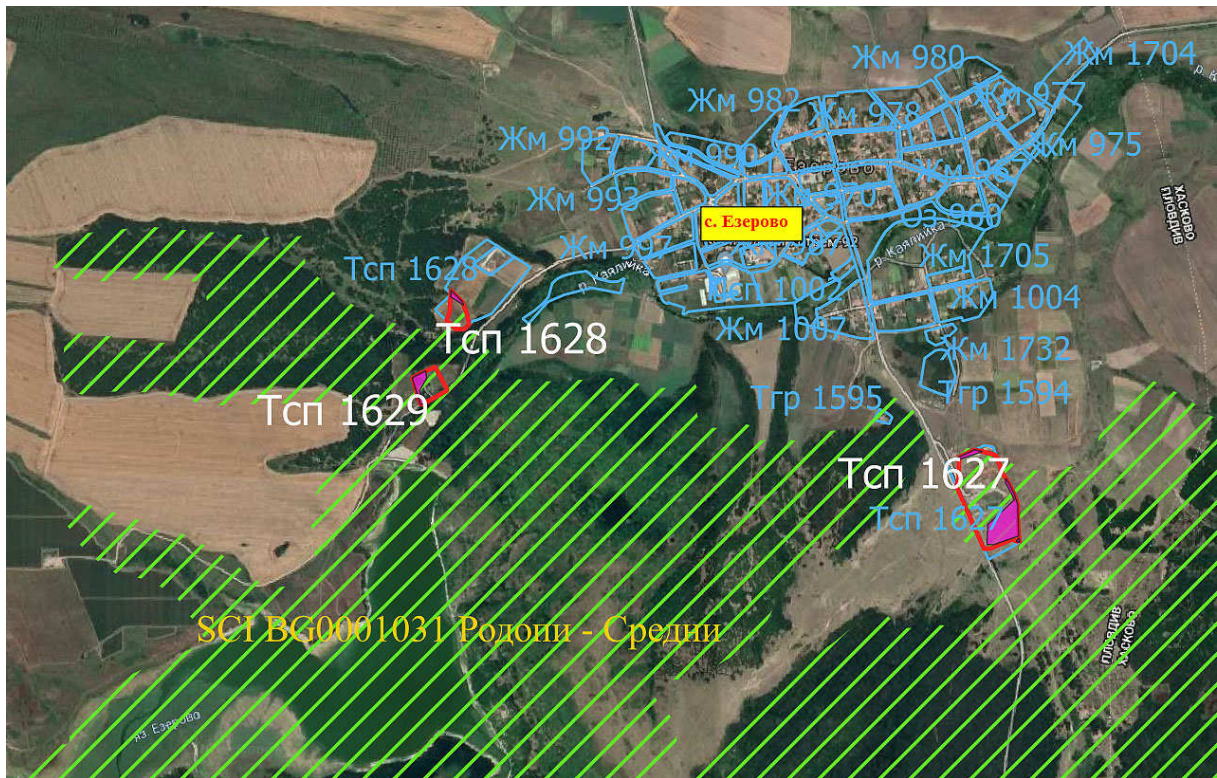
Фигура 87. Територия на припокриване на елементите на ПП на ОУПО в землището на с. Буково, със засегнатите подходящи хранителни местообитания на остроухия нощник (*Myotis blythii*) (с виолетов цвят) в 33 BG0001031 „Родопи - Средни“



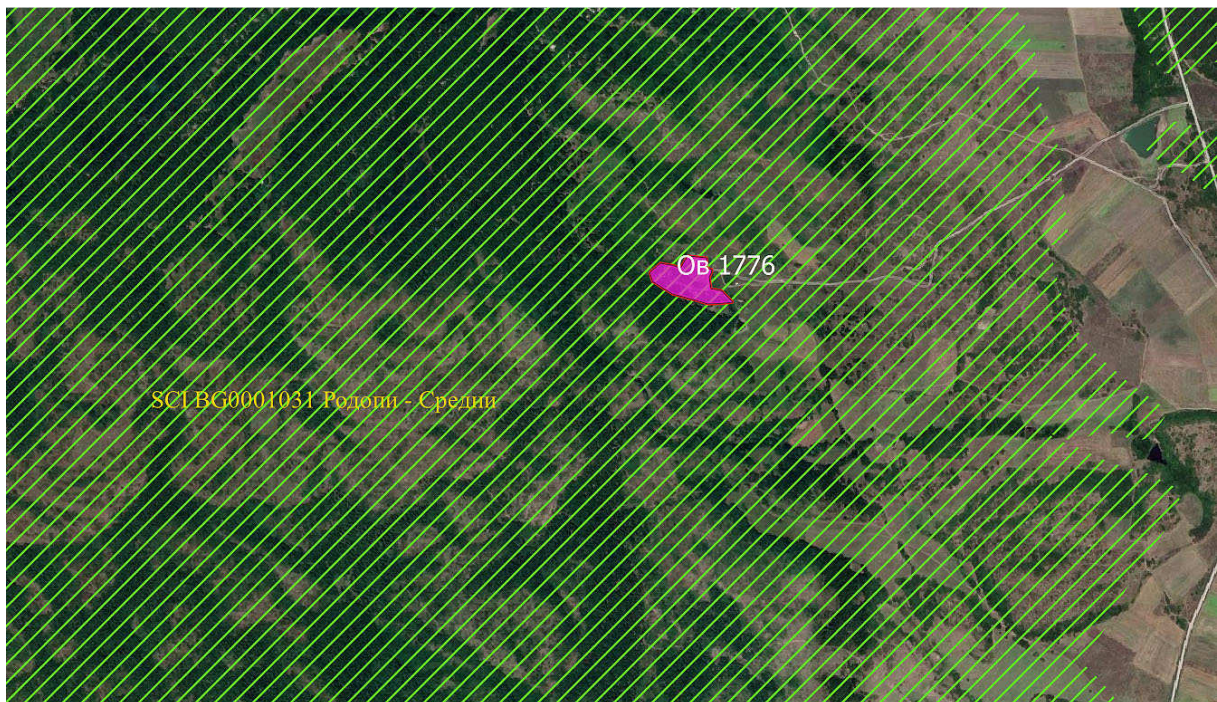
Фигура 88. Територия на припокриване на елементите на ПП на ОУПО в землището на с. Воден, със засегнатите подходящи хранителни местообитания на остроухия нощник (*Myotis blythii*) (с виолетов цвят) в 33 BG0001031 „Родопи - Средни“



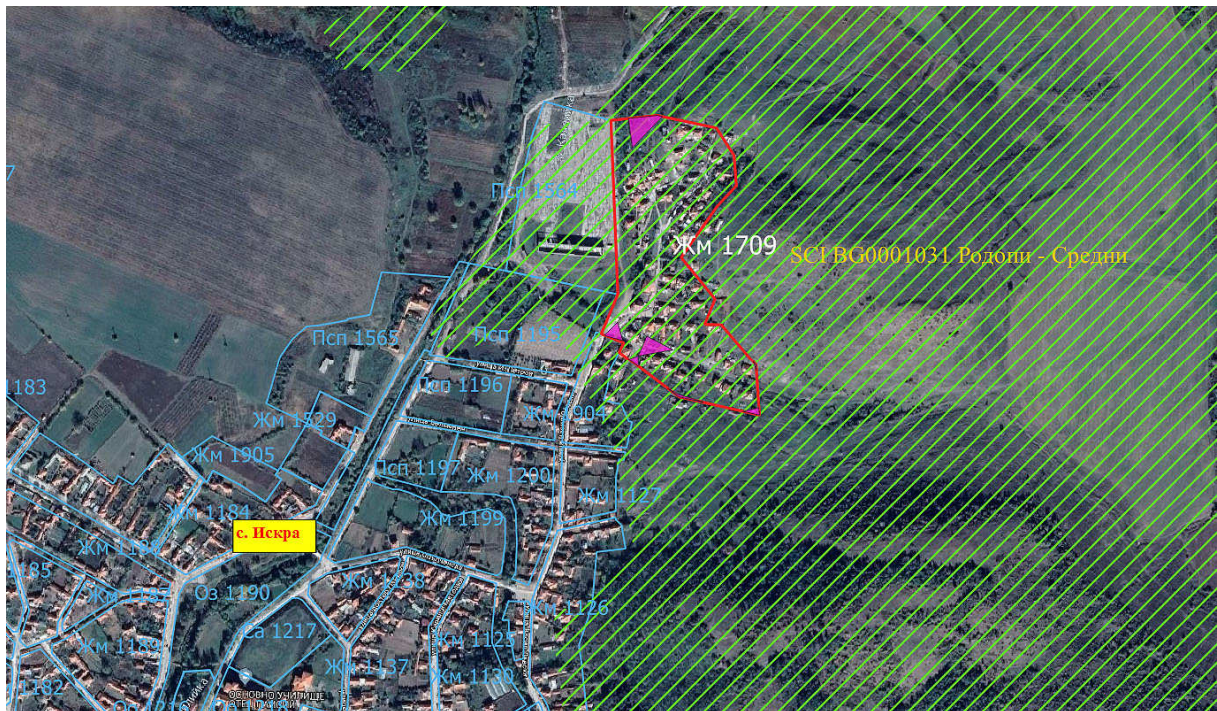
Фигура 89. Територия на припокриване на елементите на ПП на ОУПО в землището на с. Драгойново, със засегнатите подходящи хранителни местообитания на остроухия нощник (*Myotis blythii*) (с виолетов цвят) в 33 BG0001031 „Родопи - Средни“



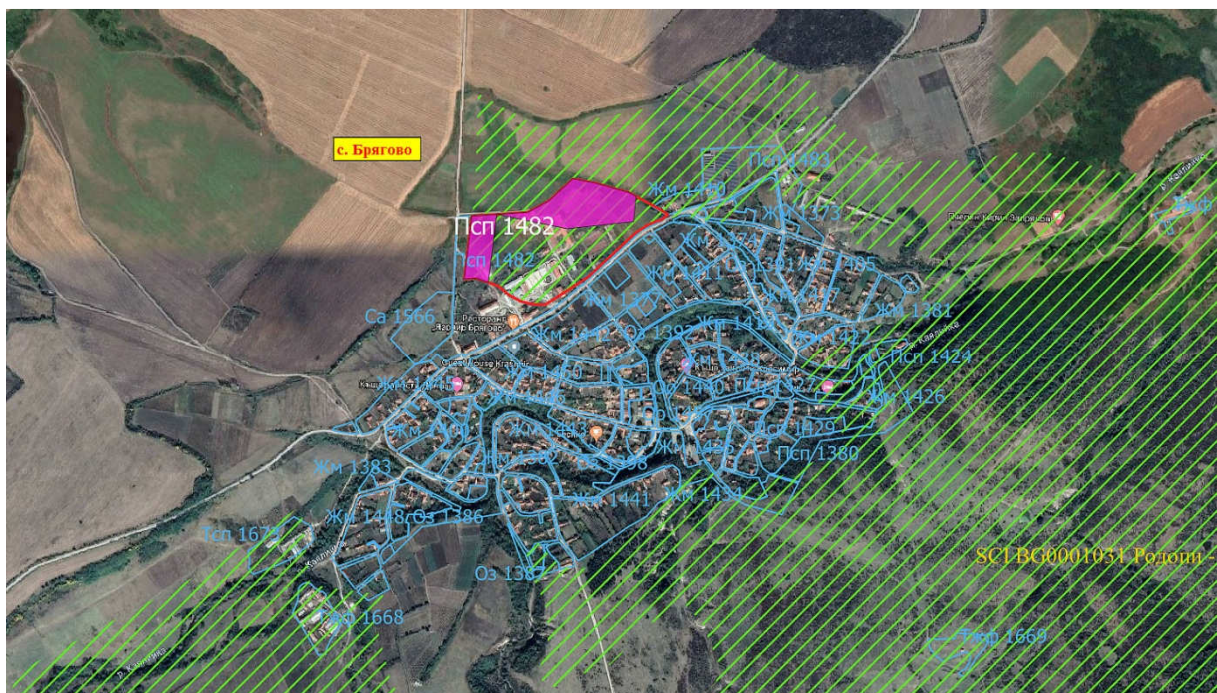
Фигура 90. Територия на припокриване на елементите на ПП на ОУПО в землището на с. Езерово, със засегнатите подходящи хранителни местообитания на остроухия нощник (*Myotis blythii*) (с виолетов цвят) в 33 BG0001031 „Родопи - Средни“



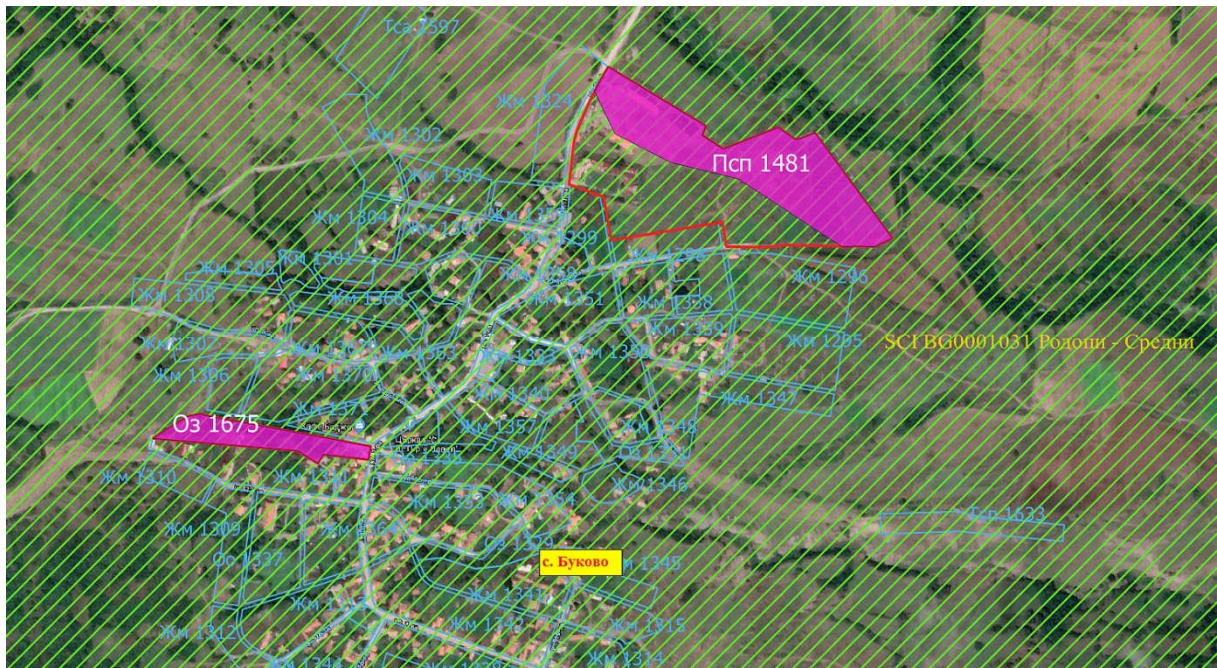
Фигура 91. Територия на припокриване на елементите на ПП на ОУПО в землището на с. Езерово, със засегнатите подходящи хранителни местообитания на остроухия нощник (*Myotis blythii*) (с виолетов цвят) в 33 BG0001031 „Родопи - Средни“



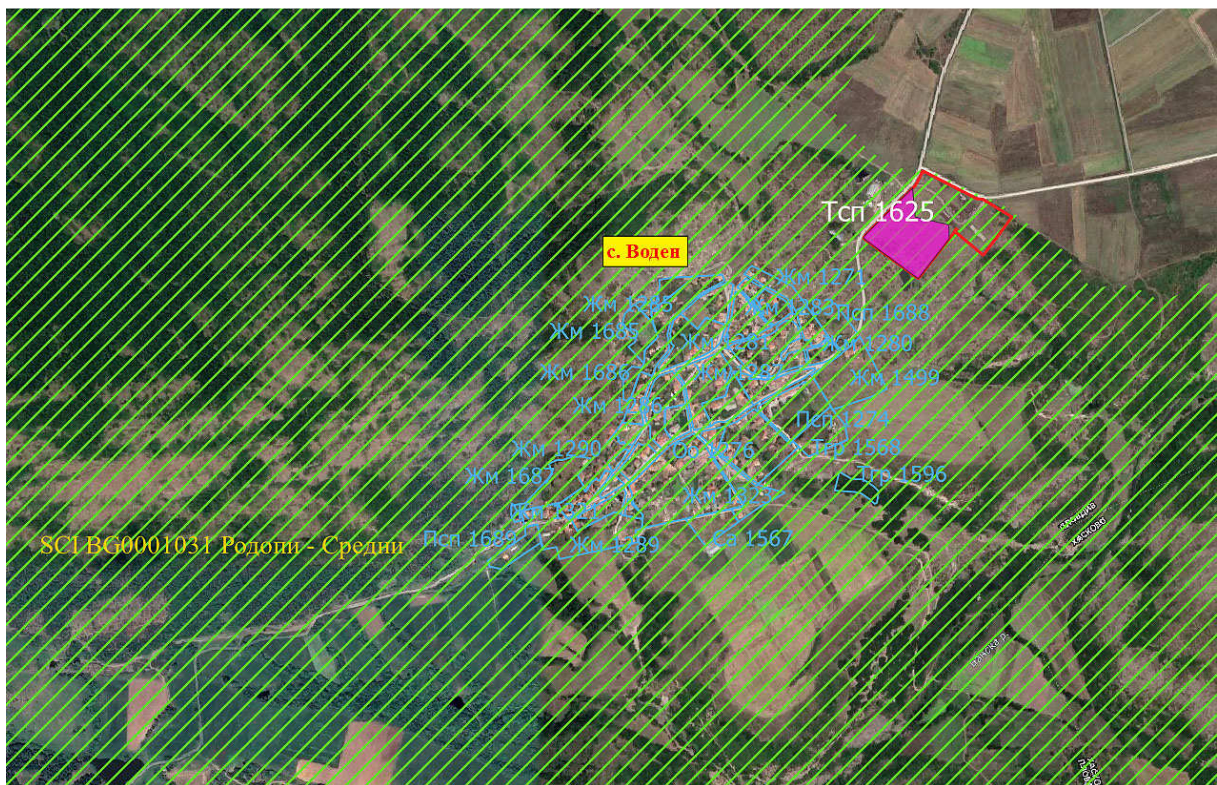
Фигура 92. Територия на припокриване на елементите на ПП на ОУПО в землището на с. Искра, със засегнатите подходящи хранителни местообитания на остроухия нощник (*Myotis blythii*) (с виолетов цвят) в 33 BG0001031 „Родопи - Средни“



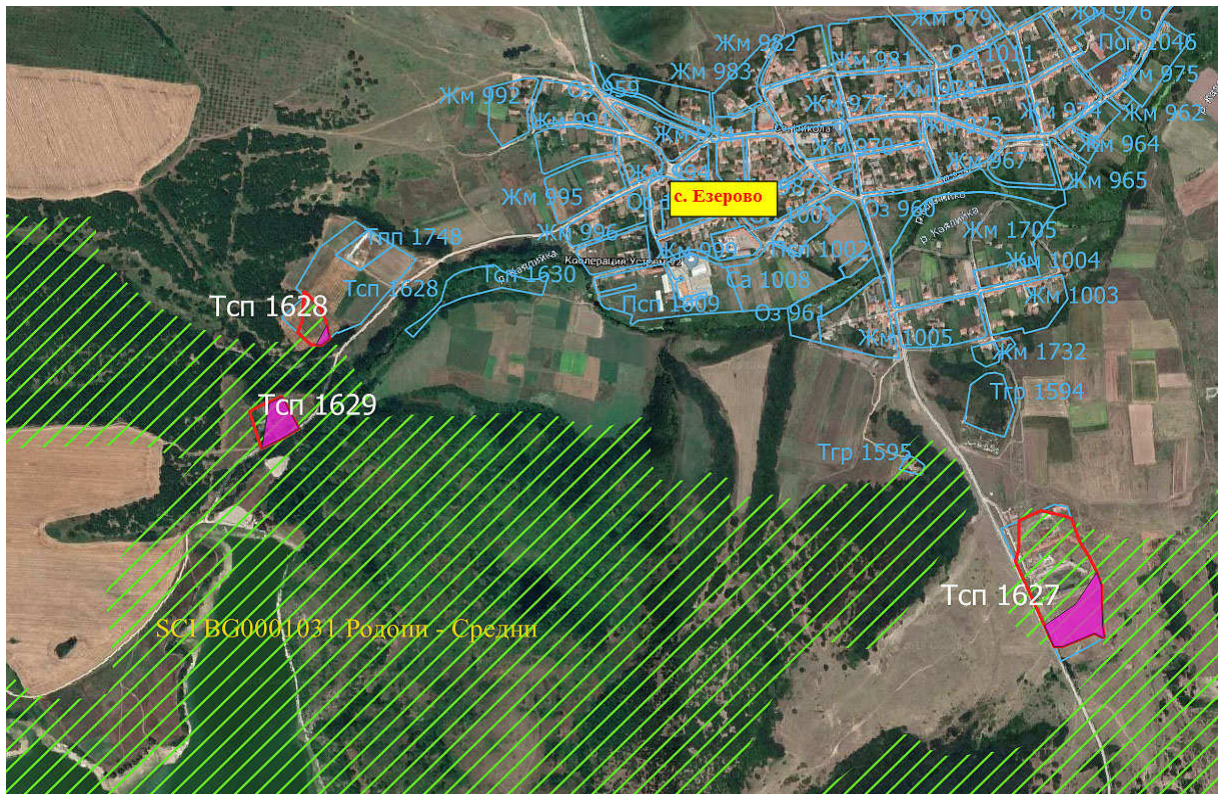
Фигура 93. Територия на припокриване на елементите на ПП на ОУПО в землището на с. Брягово, със засегнатите подходящи хранителни местообитания на дългопръстия нощник (*Myotis sarasinii*) (с виолетов цвят) в 33 BG0001031 „Родопи - Средни“



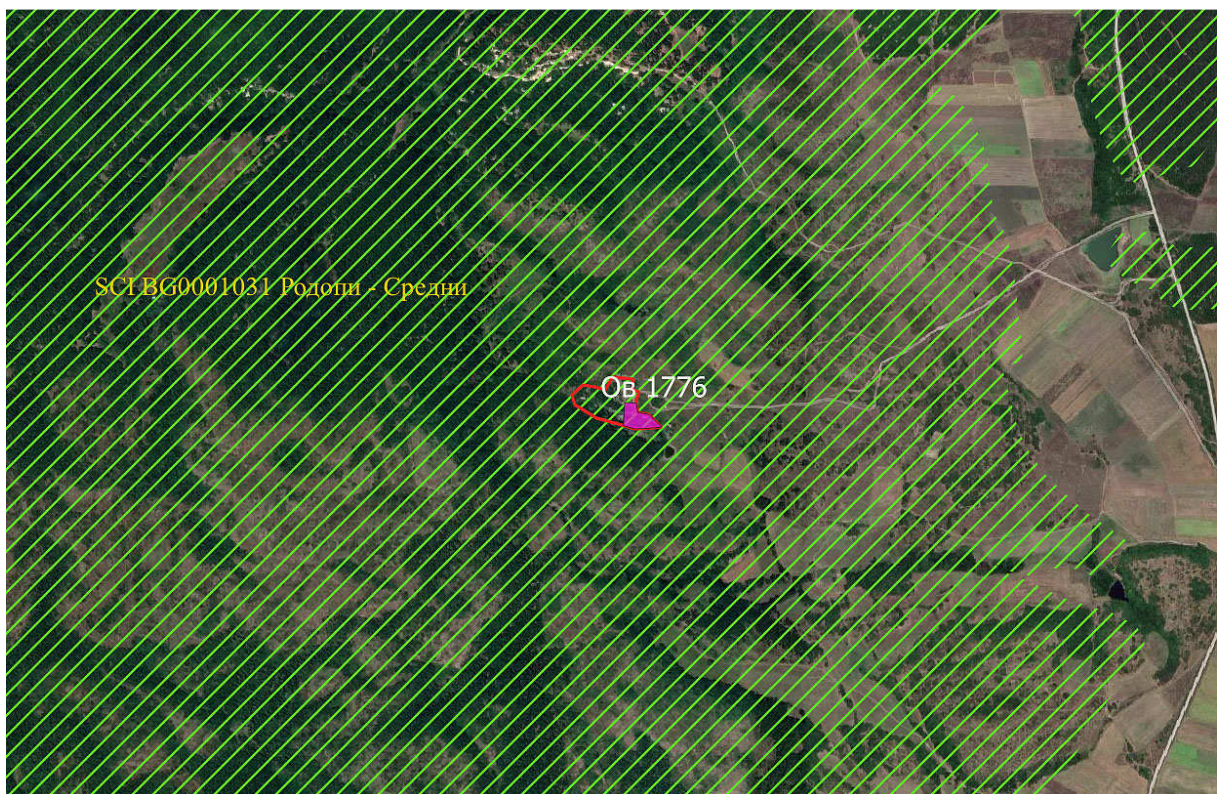
Фигура 94. Територия на припокриване на елементите на ПП на ОУПО в землището на с. Буково, със засегнатите подходящи хранителни местообитания на дългопръстия нощник (*Muotia sarassinii*) (с виолетов цвят) в 33 BG0001031 „Родопи - Средни“



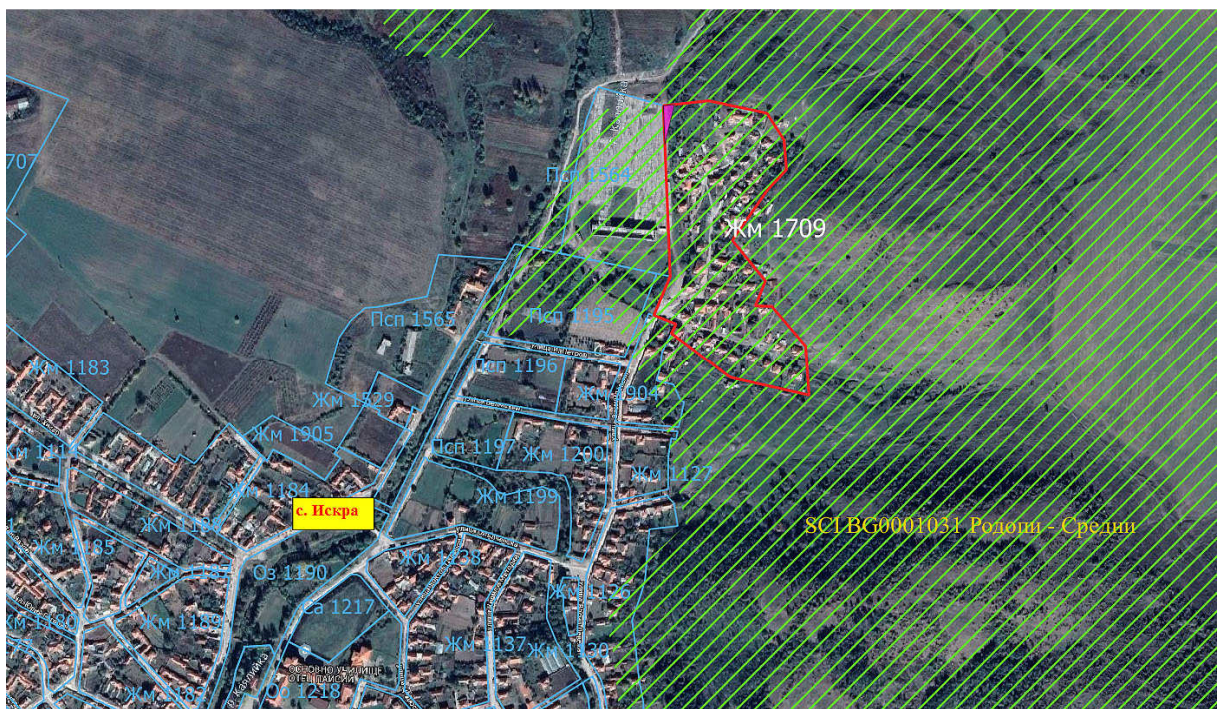
Фигура 95. Територия на припокриване на елементите на ПП на ОУПО в землището на с. Воден, със засегнатите подходящи хранителни местообитания на дългопръстия нощник (*Muotia sarassinii*) (с виолетов цвят) в 33 BG0001031 „Родопи - Средни“



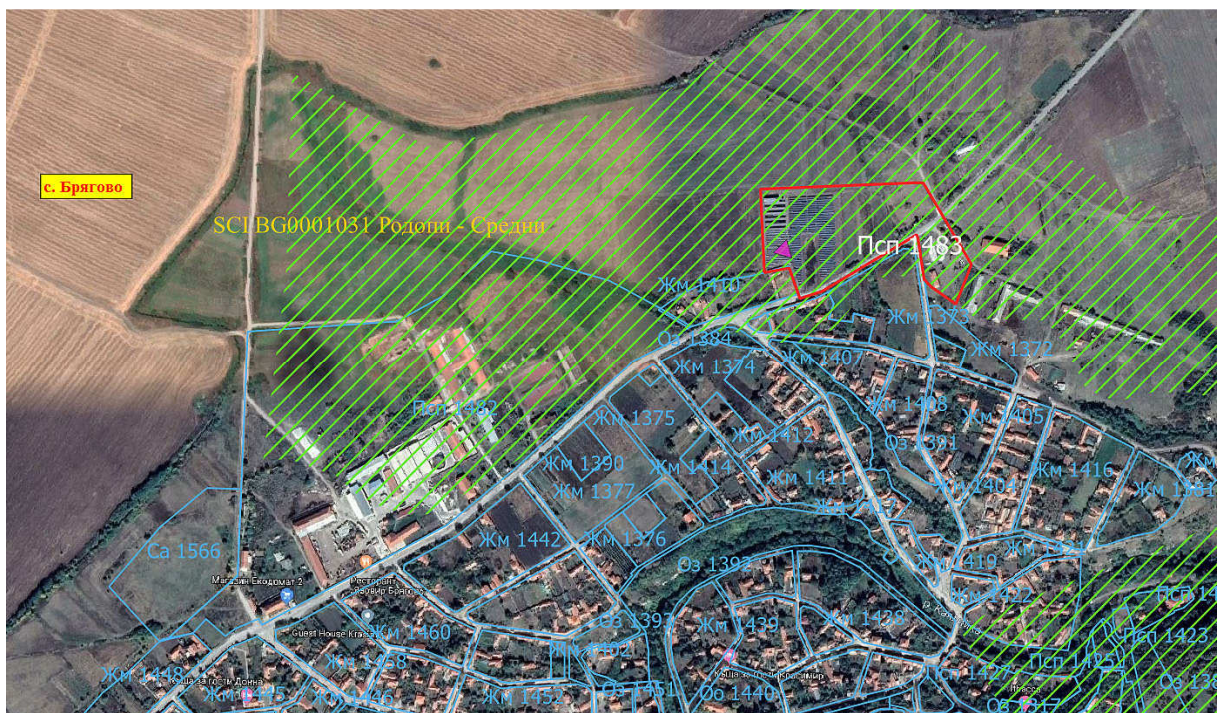
Фигура 96. Територия на припокриване на елементите на ПП на ОУПО в землището на с. Езерово, със засегнатите подходящи хранителни местообитания на дългопръстия нощник (*Muotis sarassinii*) (с виолетов цвят) в 33 BG0001031 „Родопи – Средни



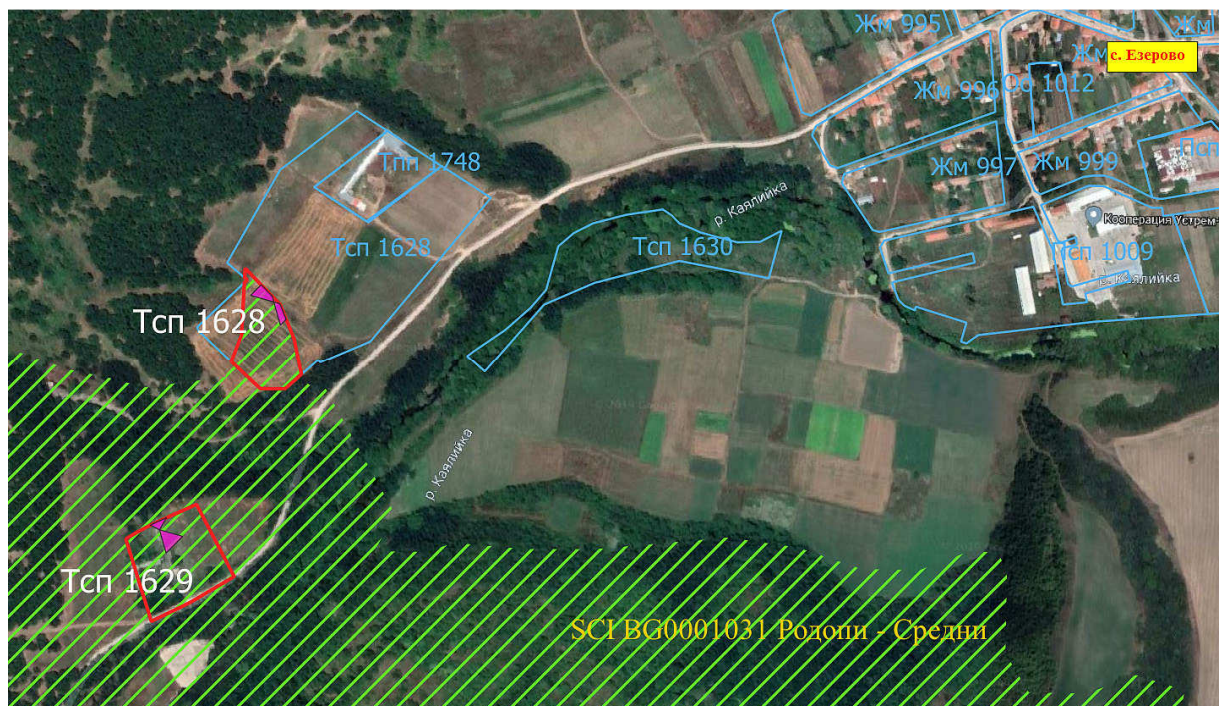
Фигура 97. Територия на припокриване на елементите на ПП на ОУПО в землището на с. Езерово, със засегнатите подходящи хранителни местообитания на дългопръстия нощник (*Muotis sarassinii*) (с виолетов цвят) в 33 BG0001031 „Родопи - Средни



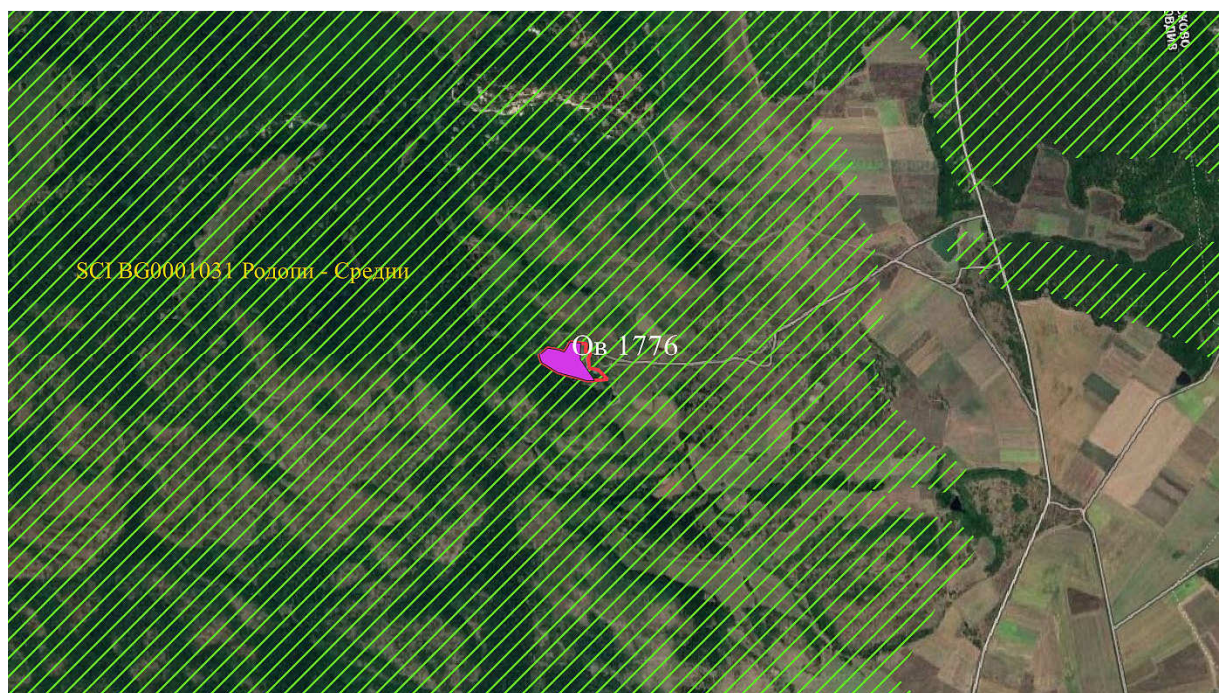
Фигура 98. Територия на припокриване на елементите на ПП на ОУПО в землището на с. Искра, със засегнатите подходящи хранителни местообитания на дългопръстия нощник (*Muotia sarassinii*) (с виолетов цвят) в 33 BG0001031 „Родопи – Средни



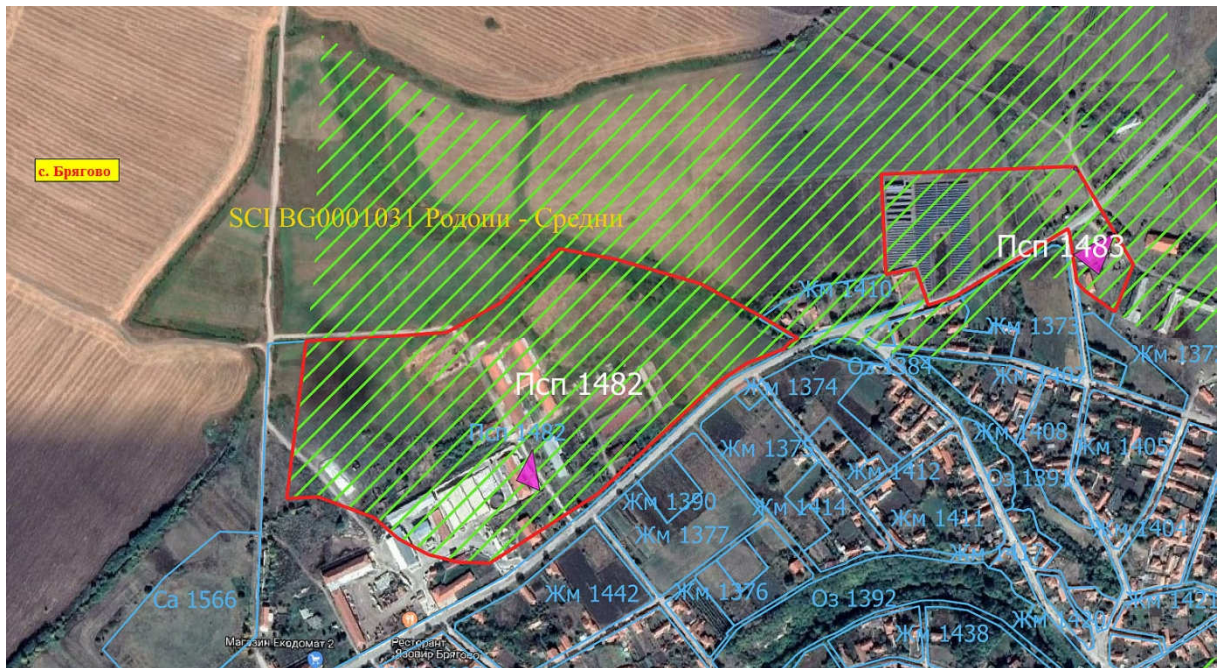
Фигура 99. Територия на припокриване на елементите на ПП на ОУПО в землището на с. Брягово, със засегнатите потенциални местообитания на трицветния нощник (*Muotia emarginatus*) (с виолетов цвят) в 33 BG0001031 „Родопи - Средни“



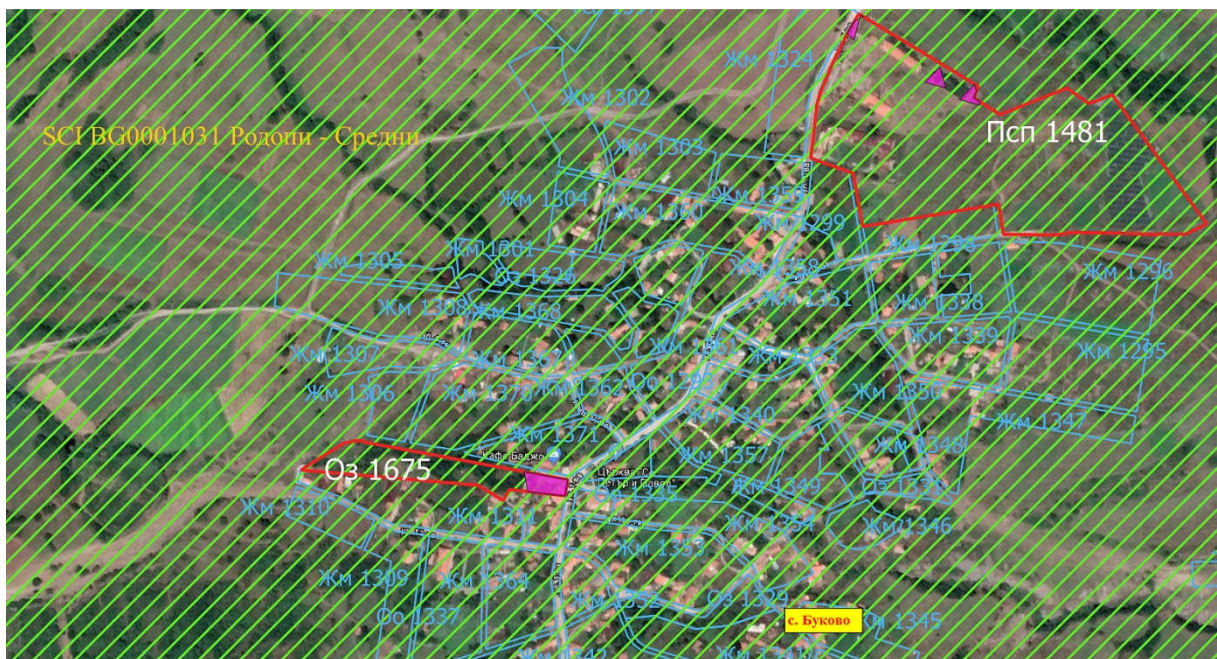
Фигура 102. Територия на припокриване на елементите на ПП на ОУПО в землището на с. Езерово, със засегнатите подходящи хранителни местообитания на трицветния нощник (*Myotis e marginatus*) (с виолетов цвят) в 33 BG0001031 „Родопи - Средни“



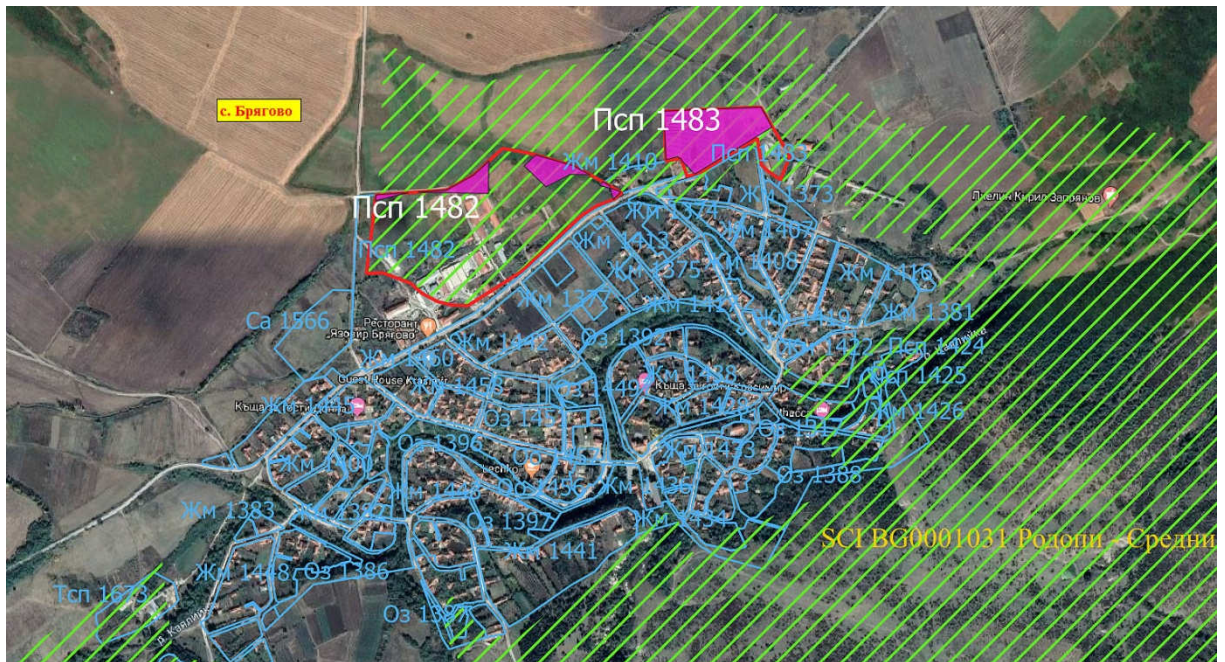
Фигура 103. Територия на припокриване на елементите на ПП на ОУПО в землището на с. Езерово, със засегнатите подходящи хранителни местообитания на трицветния нощник (*Myotis e marginatus*) (с виолетов цвят) в 33 BG0001031 „Родопи - Средни“



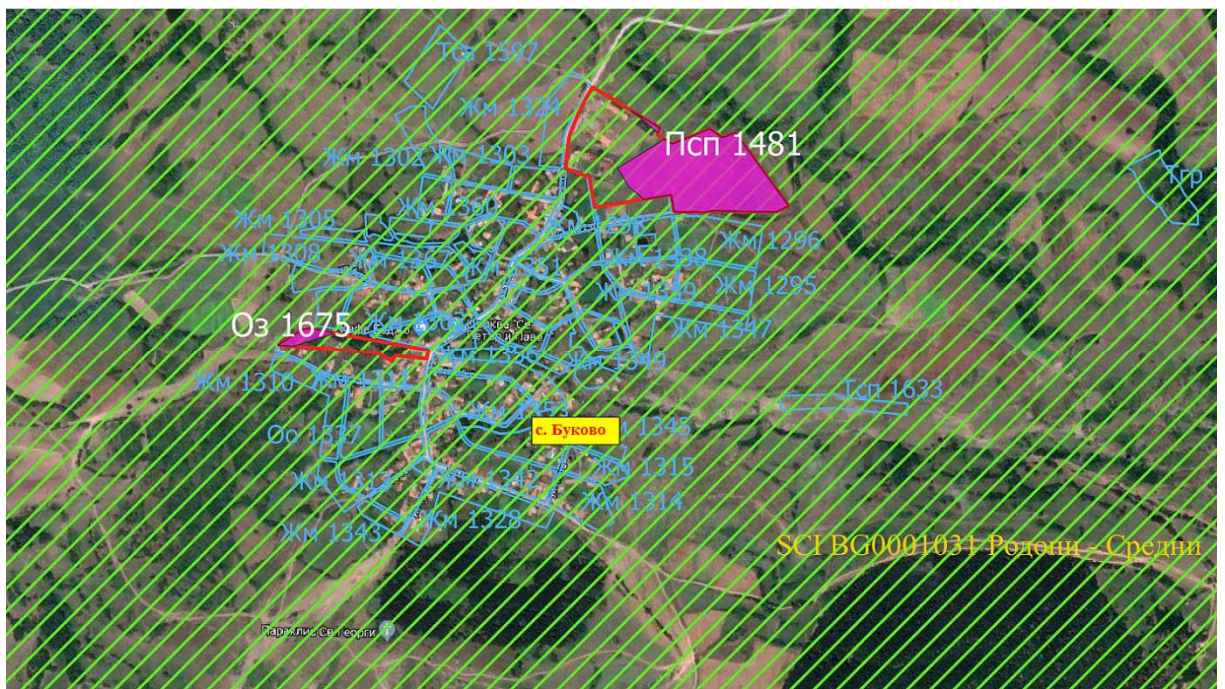
Фигура 104. Територия на припокриване на елементите на ПП на ОУПО в землището на с. Бригово, със засегнатите потенциални местообитания на големия нощник (*Myotis myotis*) (с виолетов цвят) в 33 BG0001031 „Родопи - Средни“



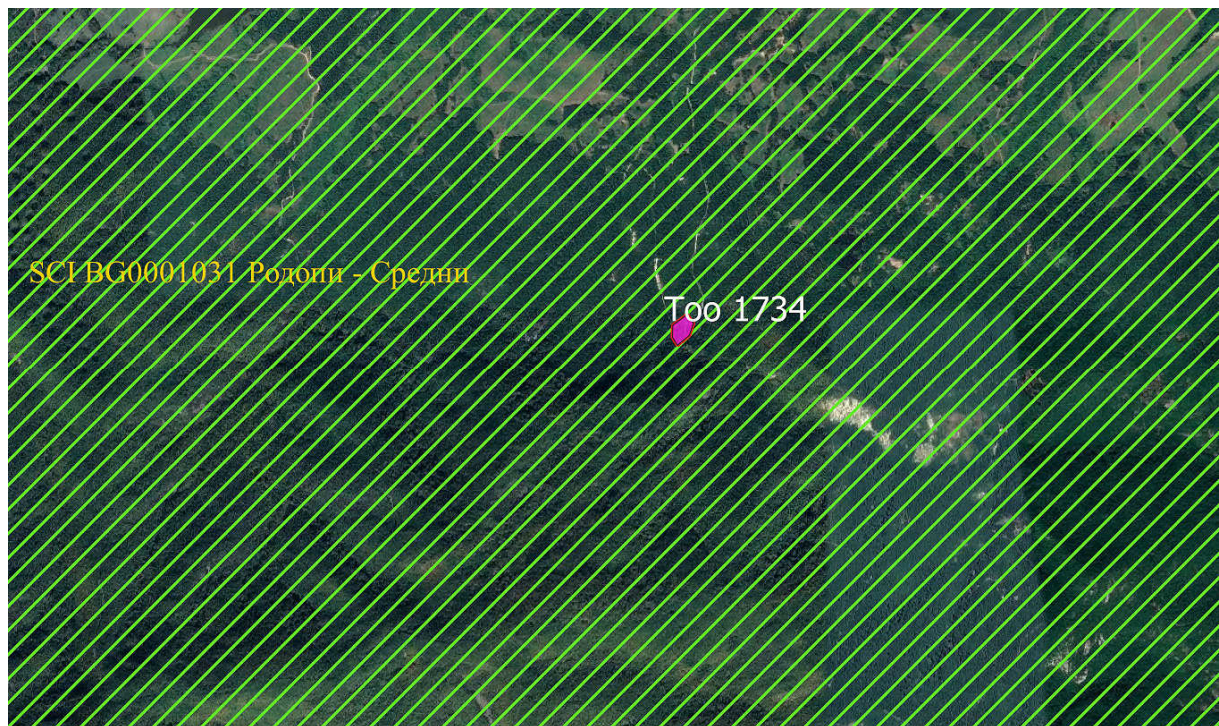
Фигура 105. Територия на припокриване на елементите на ПП на ОУПО в землището на с. Буково, със засегнатите потенциални местообитания на големия нощник (*Myotis myotis*) (с виолетов цвят) в 33 BG0001031 „Родопи - Средни“



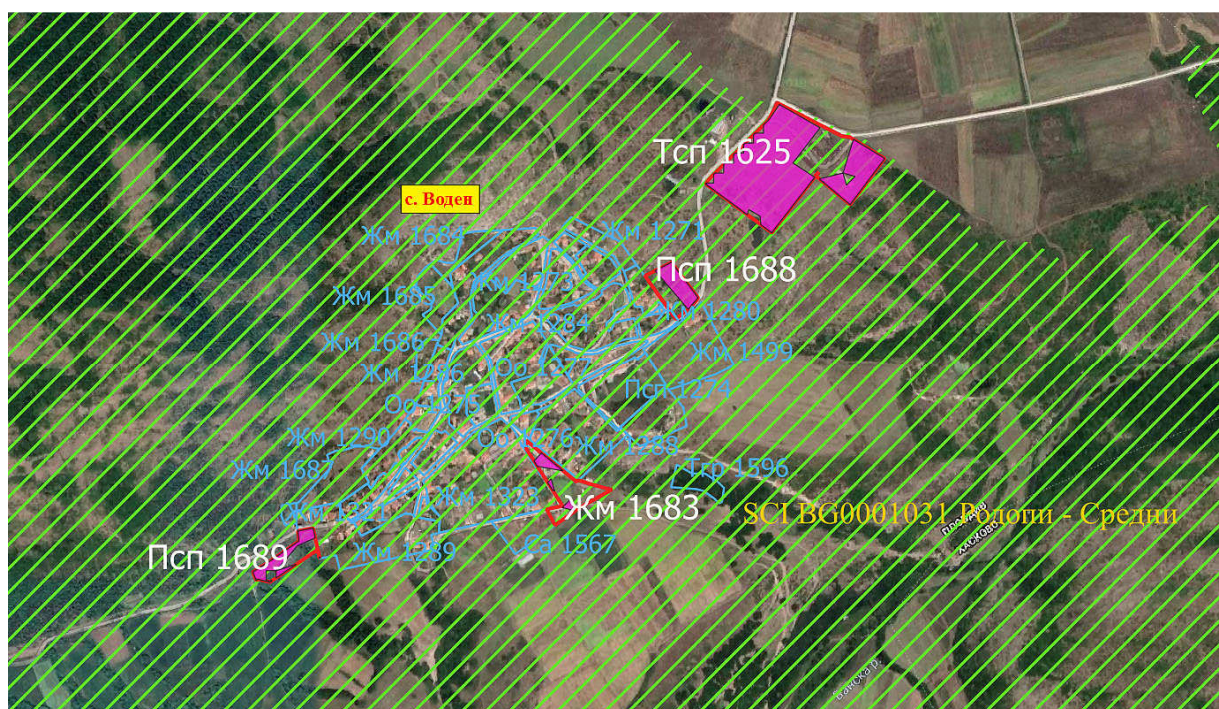
Фигура 106. Територия на припокриване на елементите на ПП на ОУПО в землището на с. Брягово, със засегнатите подходящи хранителни местообитания на големия нощник (*Myotis myotis*) (с виолетов цвят) в 33 BG0001031 „Родопи - Средни“



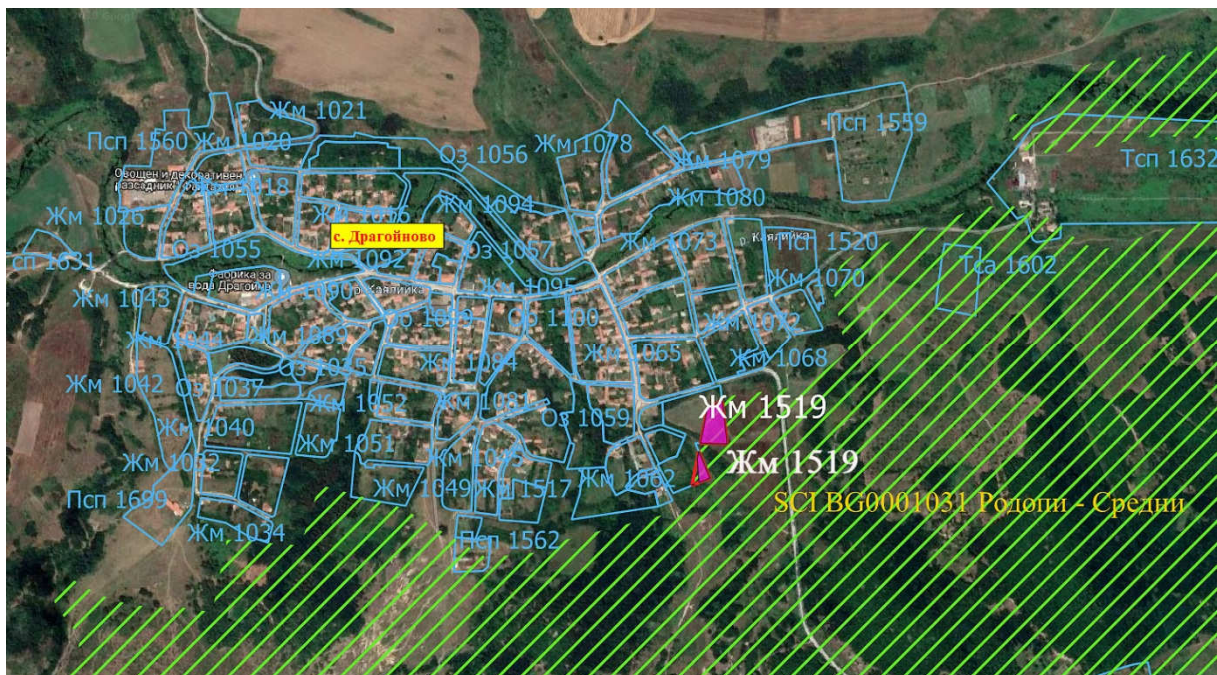
Фигура 107. Територия на припокриване на елементите на ПП на ОУПО в землището на с. Буково, със засегнатите подходящи хранителни местообитания на големия нощник (*Myotis myotis*) (с виолетов цвят) в 33 BG0001031 „Родопи - Средни“



Фигура 108. Територия на припокриване на елементите на ПП на ОУПО в землището на с. Буково, със засегнатите подходящи хранителни местообитания на големия нощник (*Myotis myotis*) (с виолетов цвят) в 33 BG0001031 „Родопи - Средни“



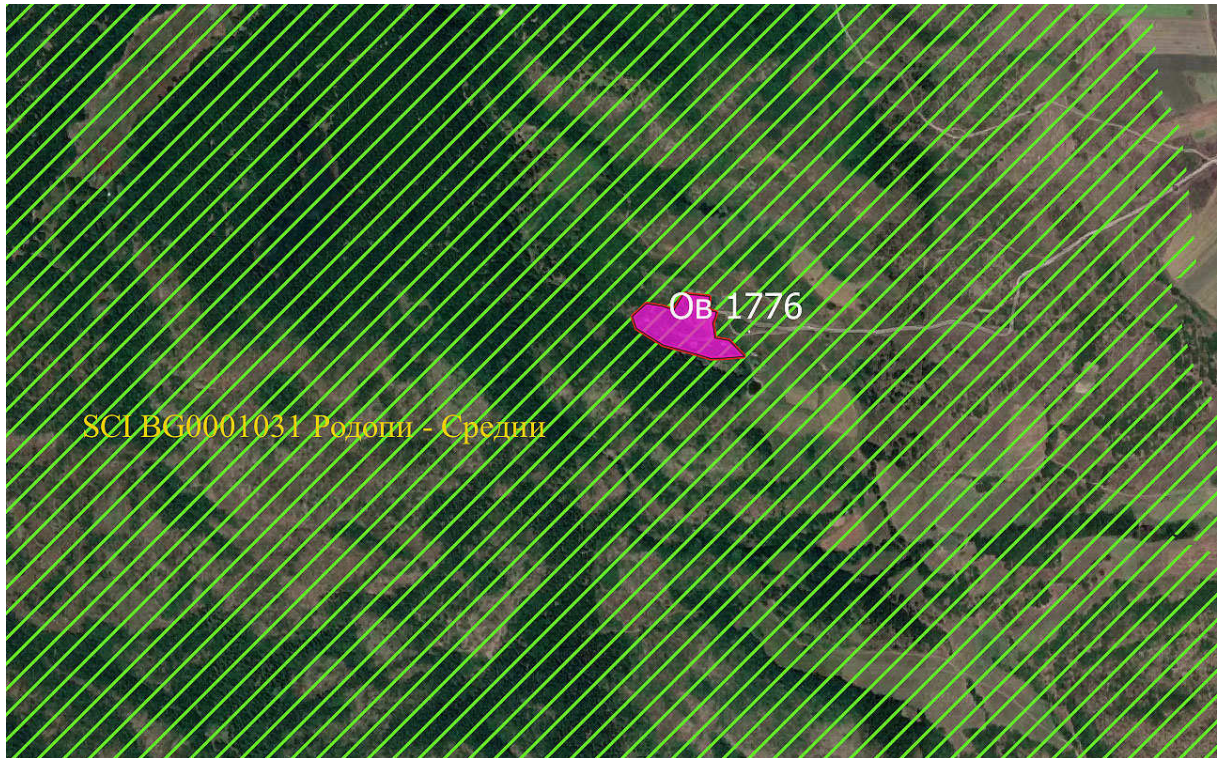
Фигура 109. Територия на припокриване на елементите на ПП на ОУПО в землището на с. Воден, със засегнатите подходящи хранителни местообитания на големия нощник (*Myotis myotis*) (с виолетов цвят) в 33 BG0001031 „Родопи - Средни“



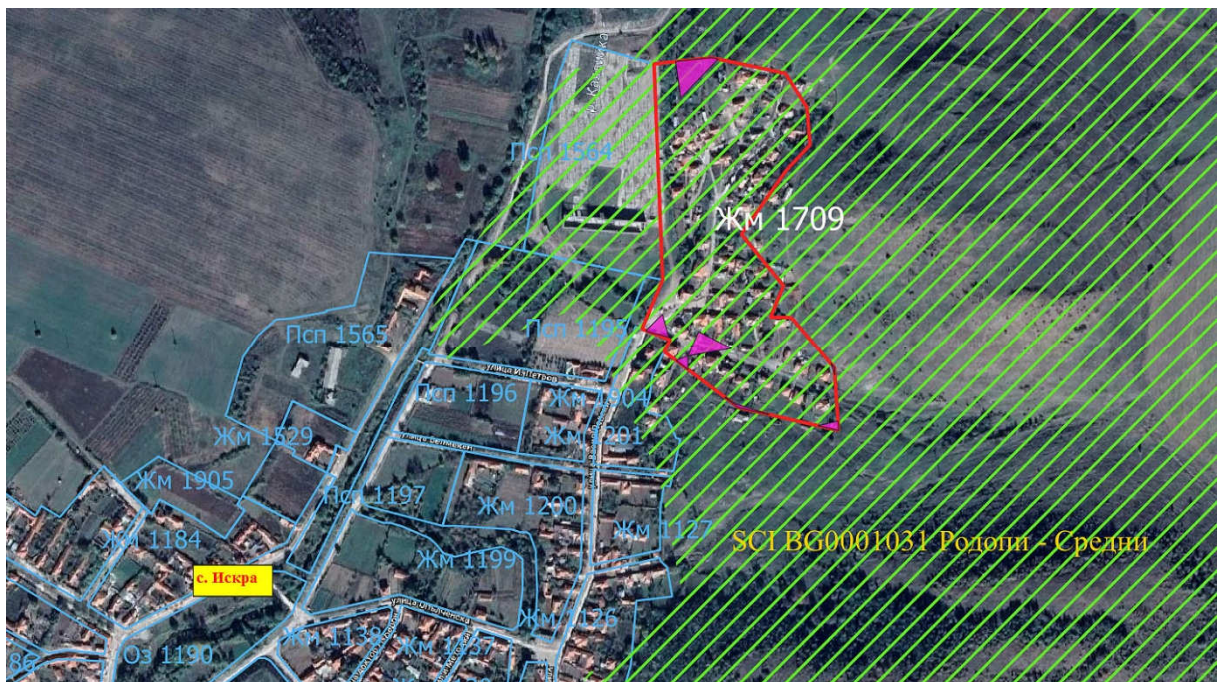
Фигура 110. Територия на припокриване на елементите на ПП на ОУПО в землището на с. Драгойново, със засегнатите подходящи хранителни местообитания на големия ноциник (*Myotis myotis*) (с виолетов цвят) в 33 BG0001031 „Родопи - Средни“



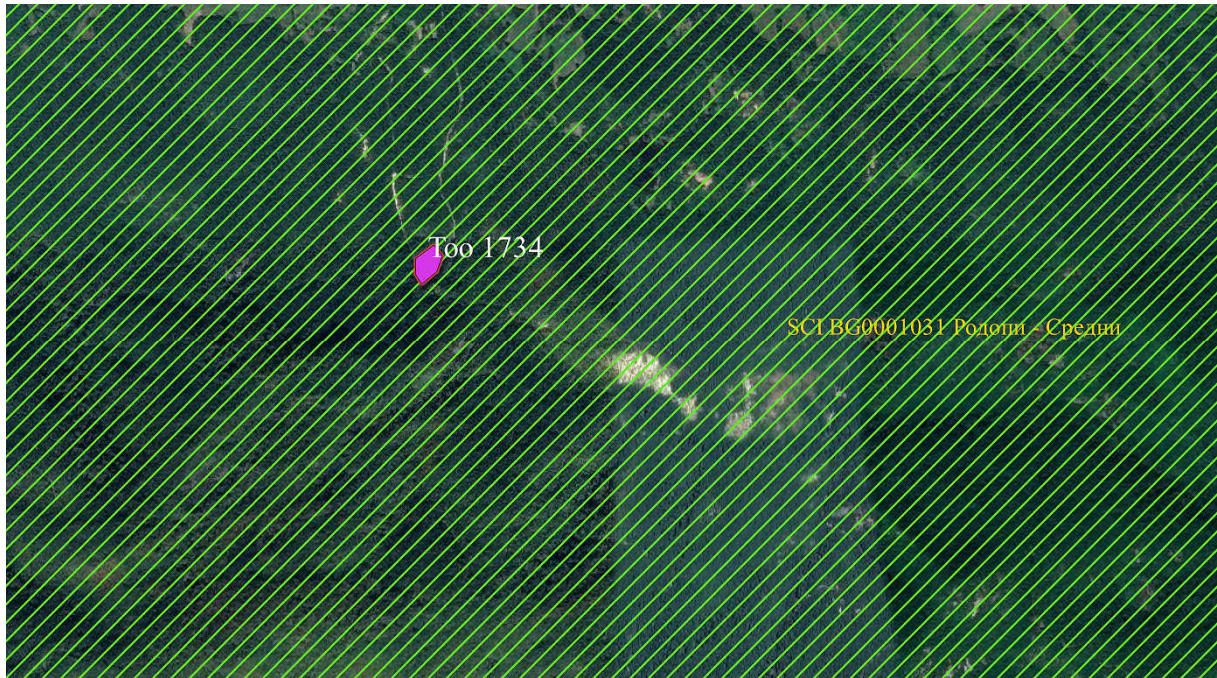
Фигура 111. Територия на припокриване на елементите на ПП на ОУПО в землището на с. Езерово, със засегнатите подходящи хранителни местообитания на големия ноциник (*Myotis myotis*) (с виолетов цвят) в 33 BG0001031 „Родопи - Средни“



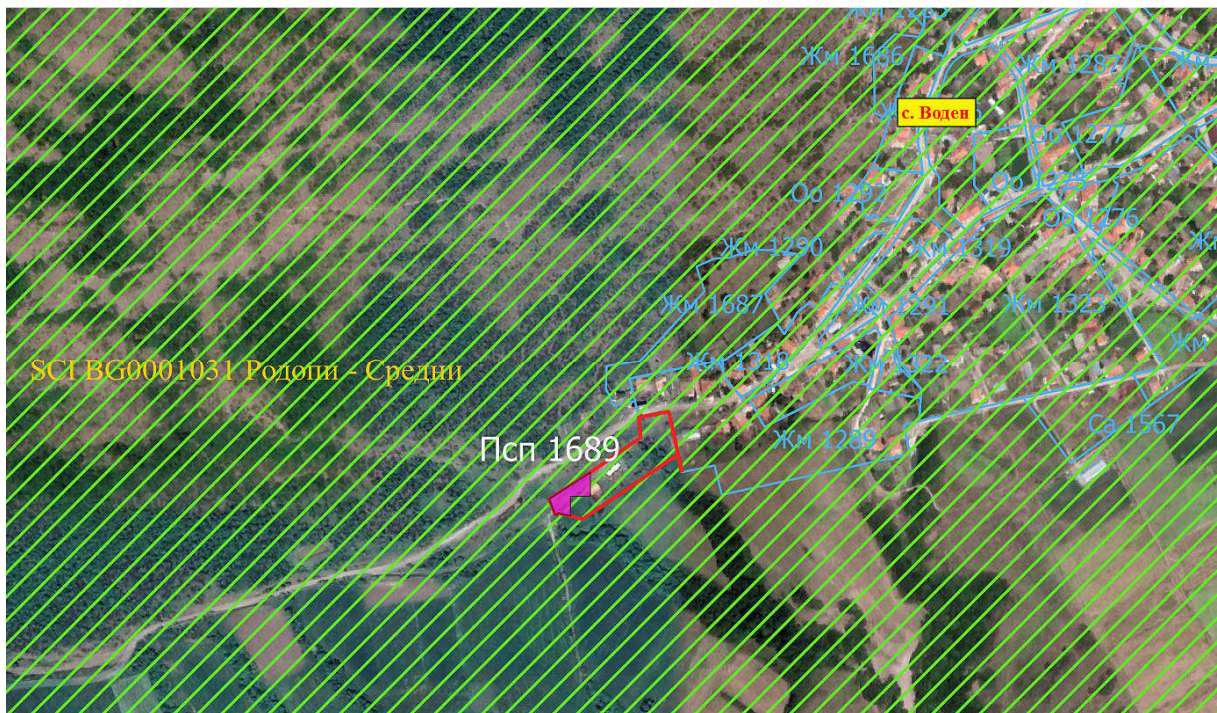
Фигура 112. Територия на припокриване на елементите на ПП на ОУПО в землището на с. Езерово, със засегнатите подходящи хранителни местообитания на големия нощник (*Myotis myotis*) (с виолетов цвят) в 33 BG0001031 „Родопи - Средни“



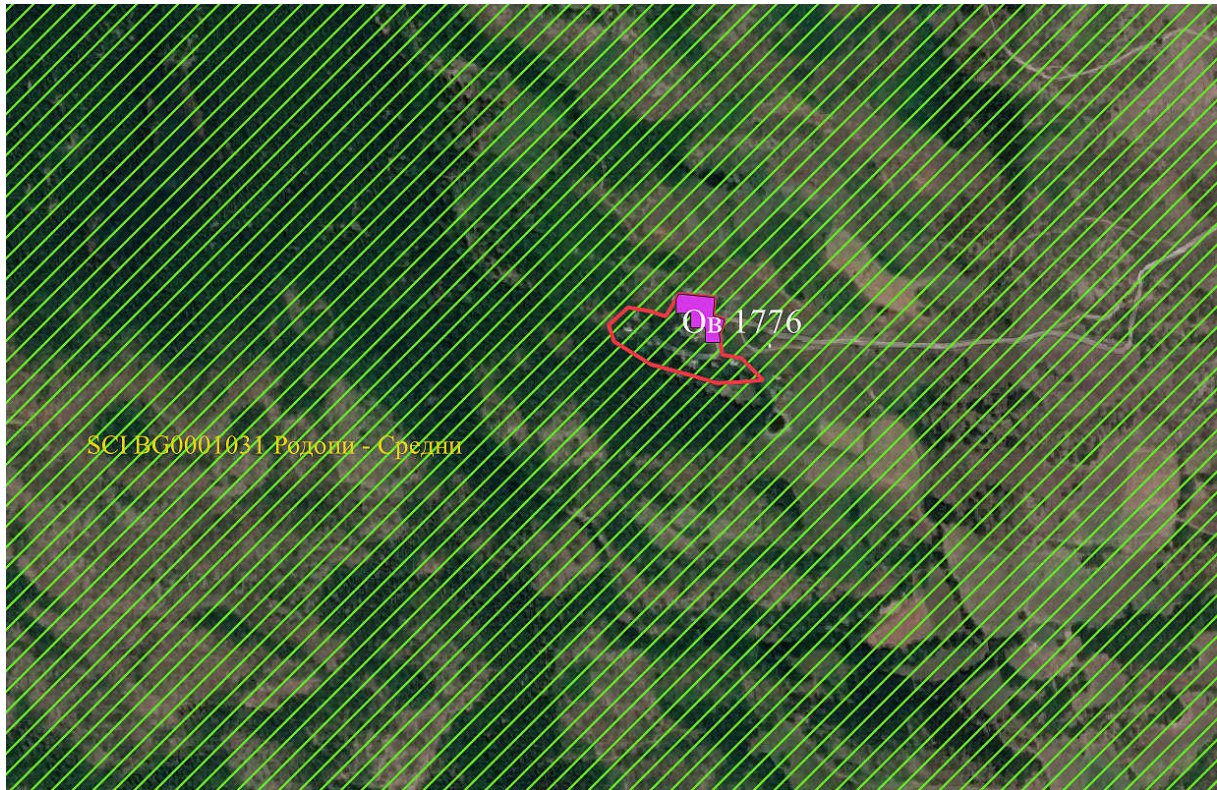
Фигура 113. Територия на припокриване на елементите на ПП на ОУПО в землището на с. Искра, със засегнатите подходящи хранителни местообитания на големия нощник (*Myotis myotis*) (с виолетов цвят) в 33 BG0001031 „Родопи - Средни“



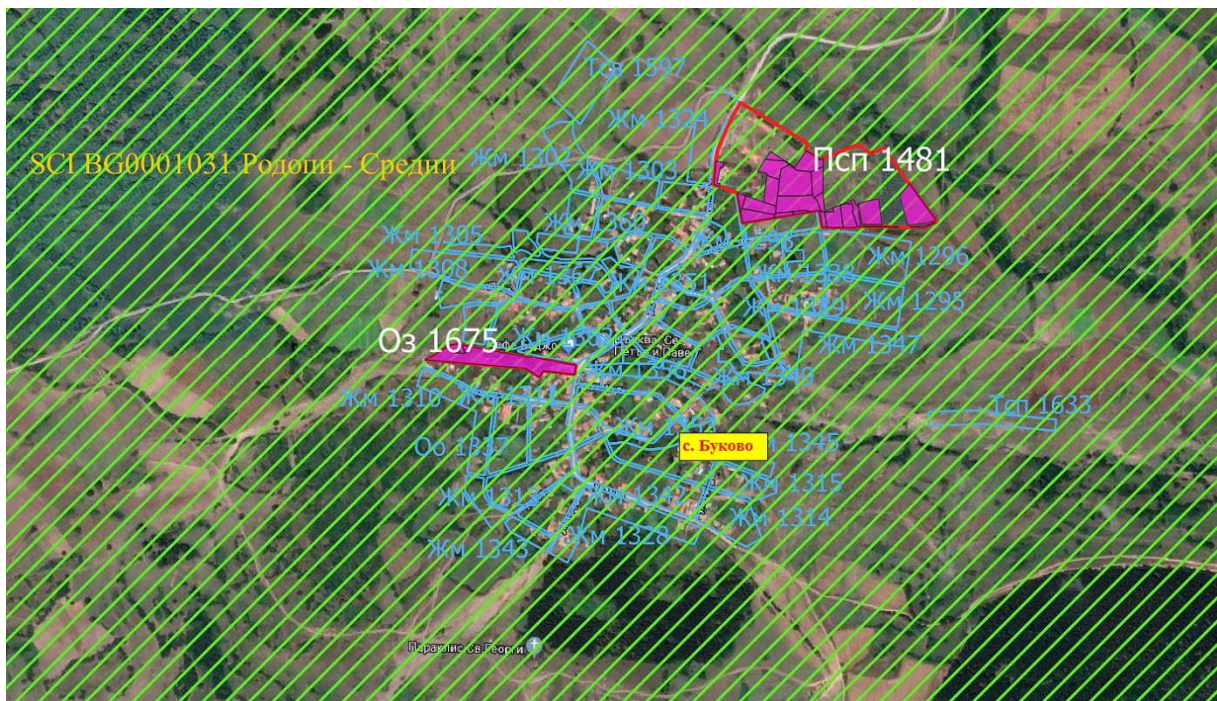
Фигура 116. Територия на припокриване на елементите на ПП на ОУПО в землището на с. Буково, със засегнатите потенциални местообитания на европейския вълк (*Canis lupus*) (с виолетов цвят) в 33 BG0001031 „Родопи - Средни“



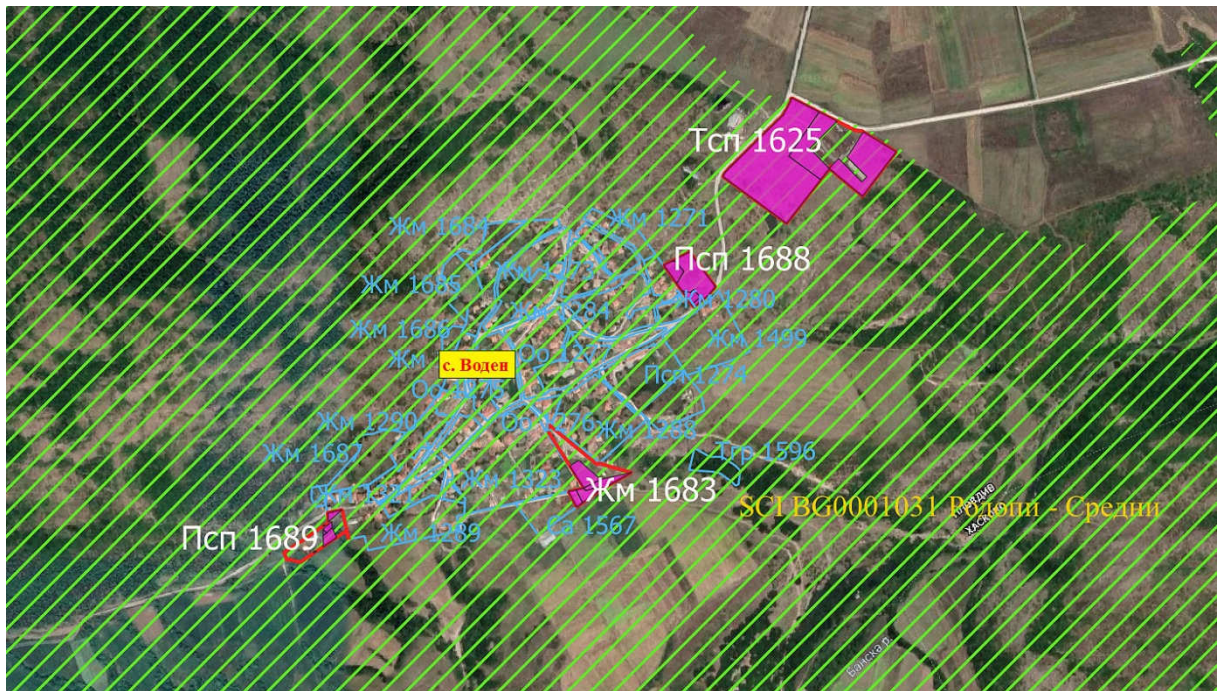
Фигура 117. Територия на припокриване на елементите на ПП на ОУПО в землището на с. Воден, със засегнатите потенциални местообитания на европейския вълк (*Canis lupus*) (с виолетов цвят) в 33 BG0001031 „Родопи - Средни“



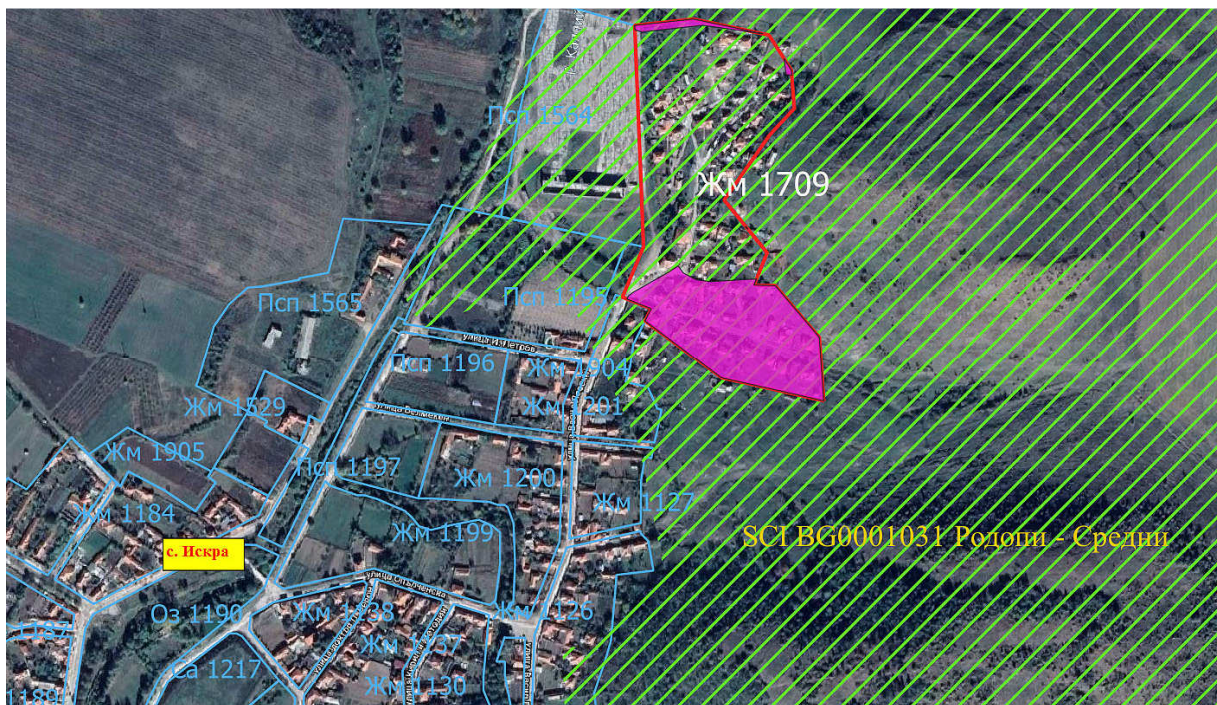
Фигура 118. Територия на припокриване на елементите на ПП на ОУПО в землището на с. Езерово, със засегнатите потенциални местообитания на европейския вълк (*Canis lupus*) (с виолетов цвят) в 33 BG0001031 „Родопи - Средни“



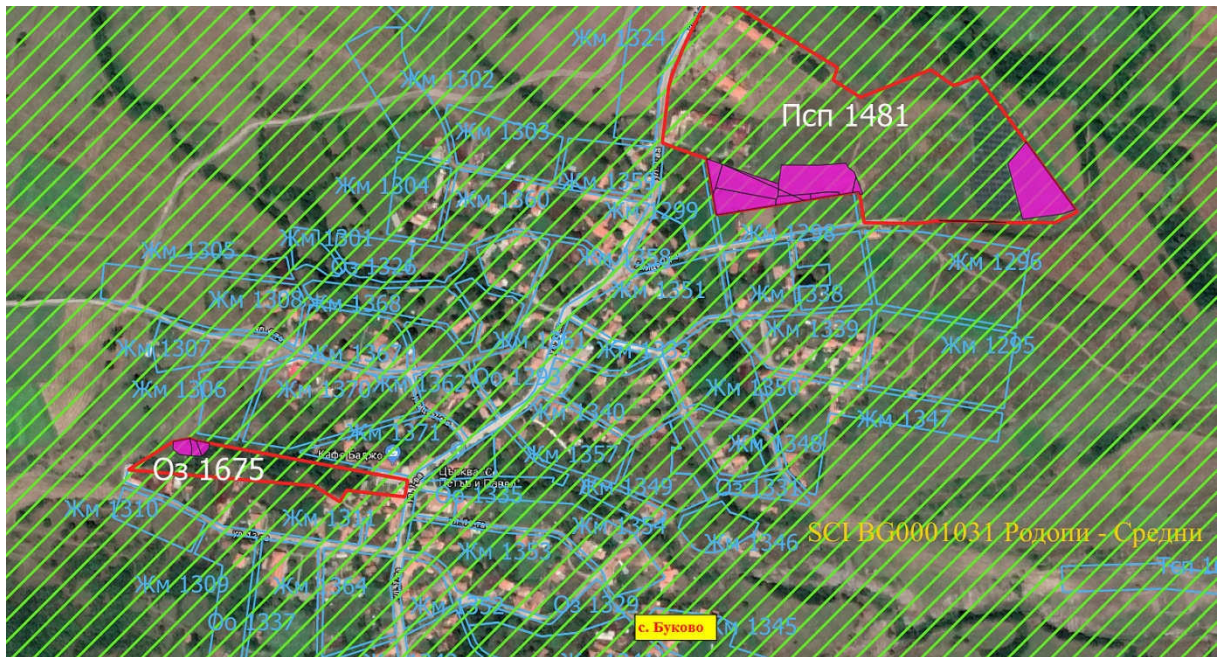
Фигура 119. Територия на припокриване на елементите на ПП на ОУПО в землището на с. Буково, със засегнатите потенциални местообитания на пъстрия пор (*Vormela peregusna*) (с виолетов цвят) в 33 BG0001031 „Родопи - Средни“



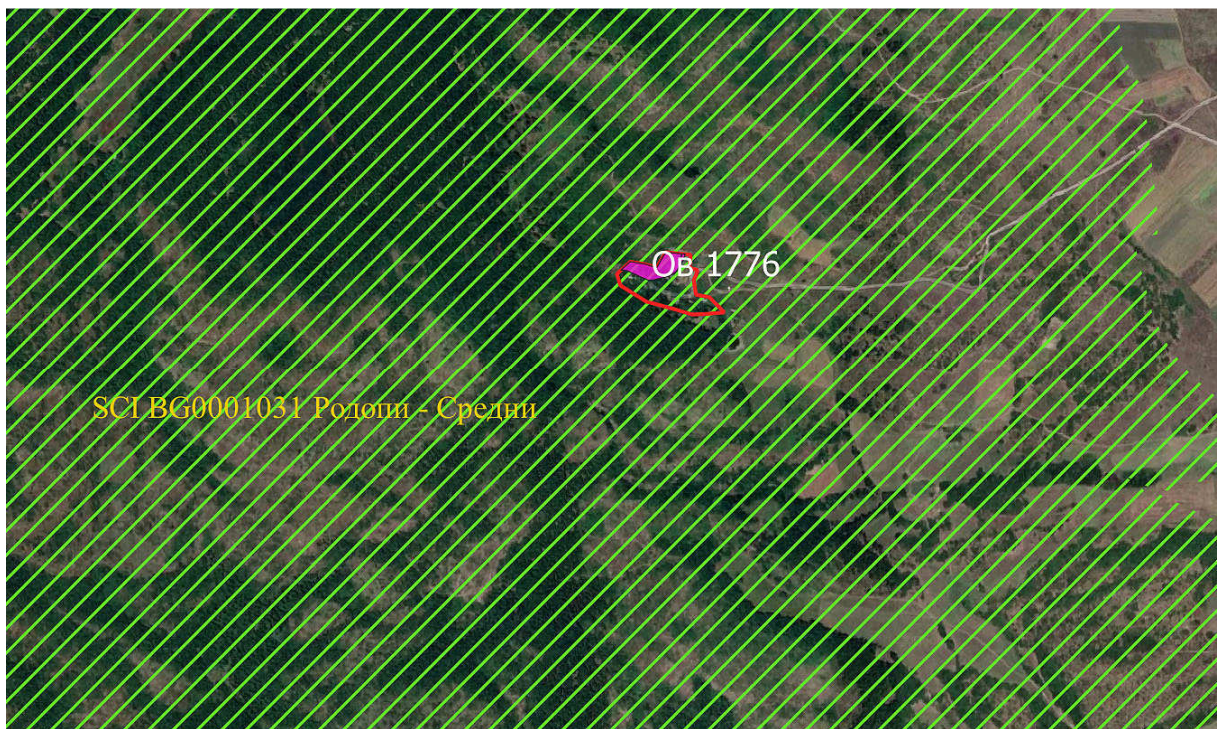
Фигура 120. Територия на припокриване на елементите на ПП на ОУПО в землището на с. Воден, със засегнатите потенциални местообитания на пъстрия пор (*Vormela peregusna*) (с виолетов цвят) в 33 VG0001031 „Родопи - Средни“



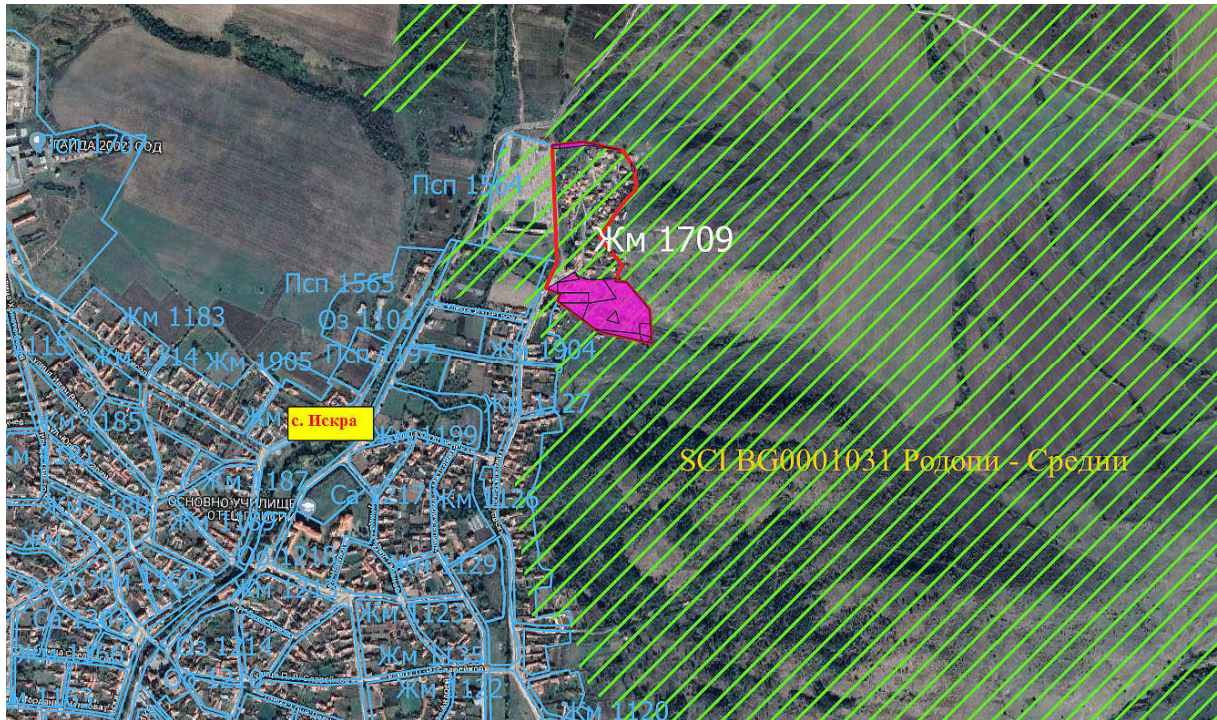
Фигура 121. Територия на припокриване на елементите на ПП на ОУПО в землището на с. Искра, със засегнатите потенциални местообитания на пъстрия пор (*Vormela peregusna*) (с виолетов цвят) в 33 VG0001031 „Родопи - Средни“



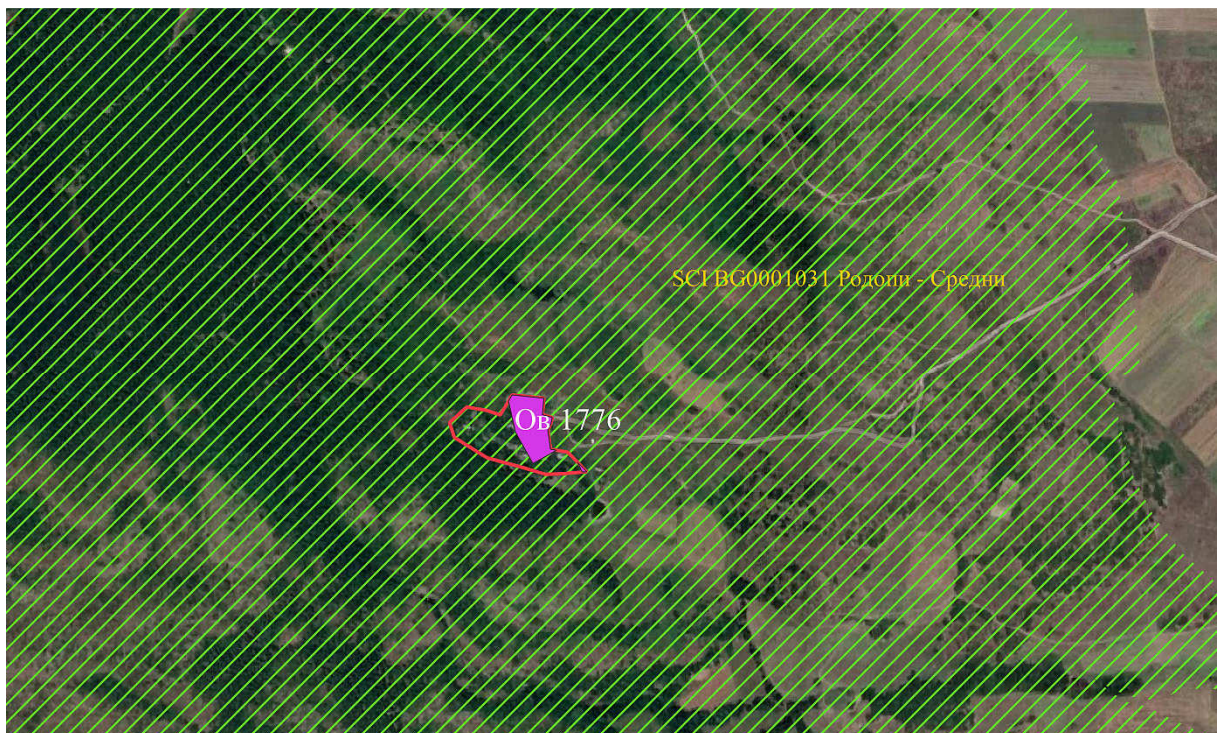
Фигура 122. Територия на припокриване на елементите на ПП на ОУПО в землището на с. Буково, със засегнатите потенциални местообитания на пъстрия смок (*Elarhe sauromates*) (с виолетов цвят) в 33 BG0001031 „Родопи - Средни“



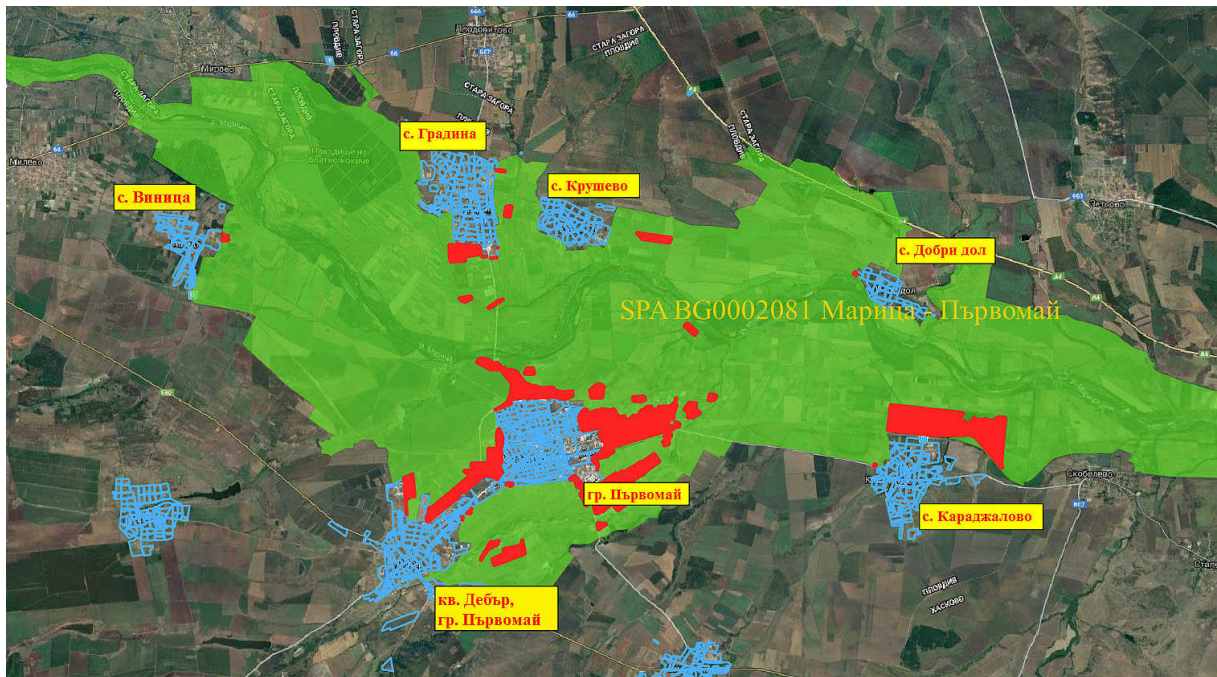
Фигура 123. Територия на припокриване на елементите на ПП на ОУПО в землището на с. Езерово, със засегнатите потенциални местообитания на пъстрия смок (*Elarhe sauromates*) (с виолетов цвят) в 33 BG0001031 „Родопи - Средни“



Фигура 124. Територия на припокриване на елементите на ПП на ОУПО в землището на с. Искра, със засегнатите потенциални местообитания на пъстрия смок (*Elaphе sauromates*) (с виолетов цвят) в 33 BG0001031 „Родопи - Средни“



Фигура 125. Територия на припокриване на елементите на ПП на ОУПО в землището на с. Езерово, със засегнатите потенциални местообитания на еуфидриаса (*Euphydryas aurinia*) (с виолетов цвят) в 33 BG0001031 „Родопи - Средни“



Фигура 126. Общ изглед на местоположението на елементите на ПП на ОУПО Първомай (в син цвят), 33 BG0002081 „Марица - Първомай“ (в зелен цвят) и местата на припокриването им (в червен цвят)



Фигура 127. Местоположение на 33 BG0002081 „Марица - Първомай“ (със зелени ирихи), елементите на ПП на ОУПО Първомай в землището на с. Виница (със син контур и надписи) и припокриването им с устройствените зони, в които ще се засегнат природни места (с червен контур и бели надписи)

