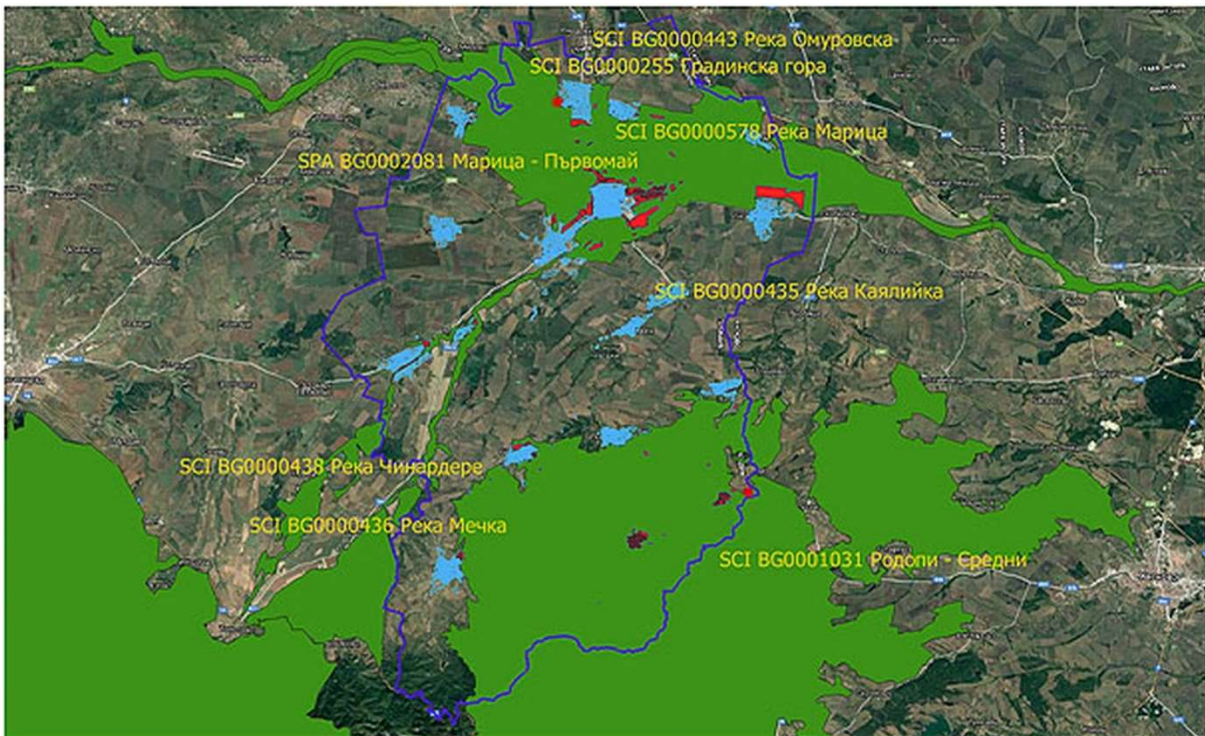
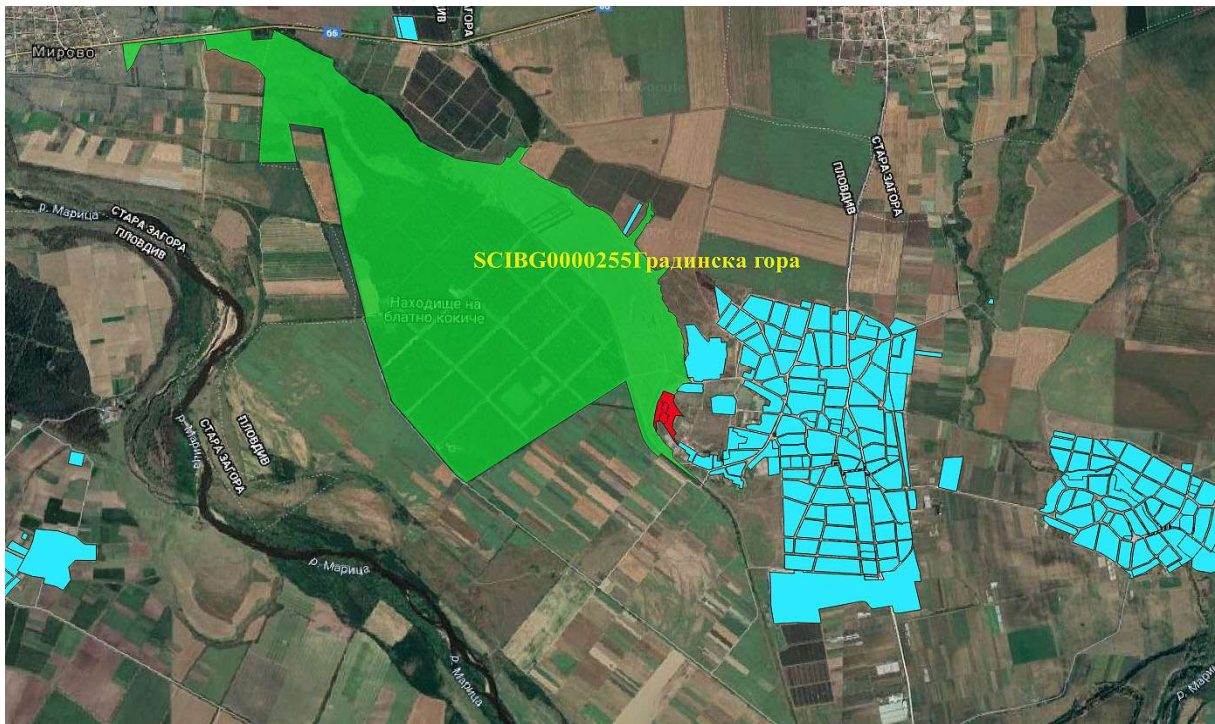


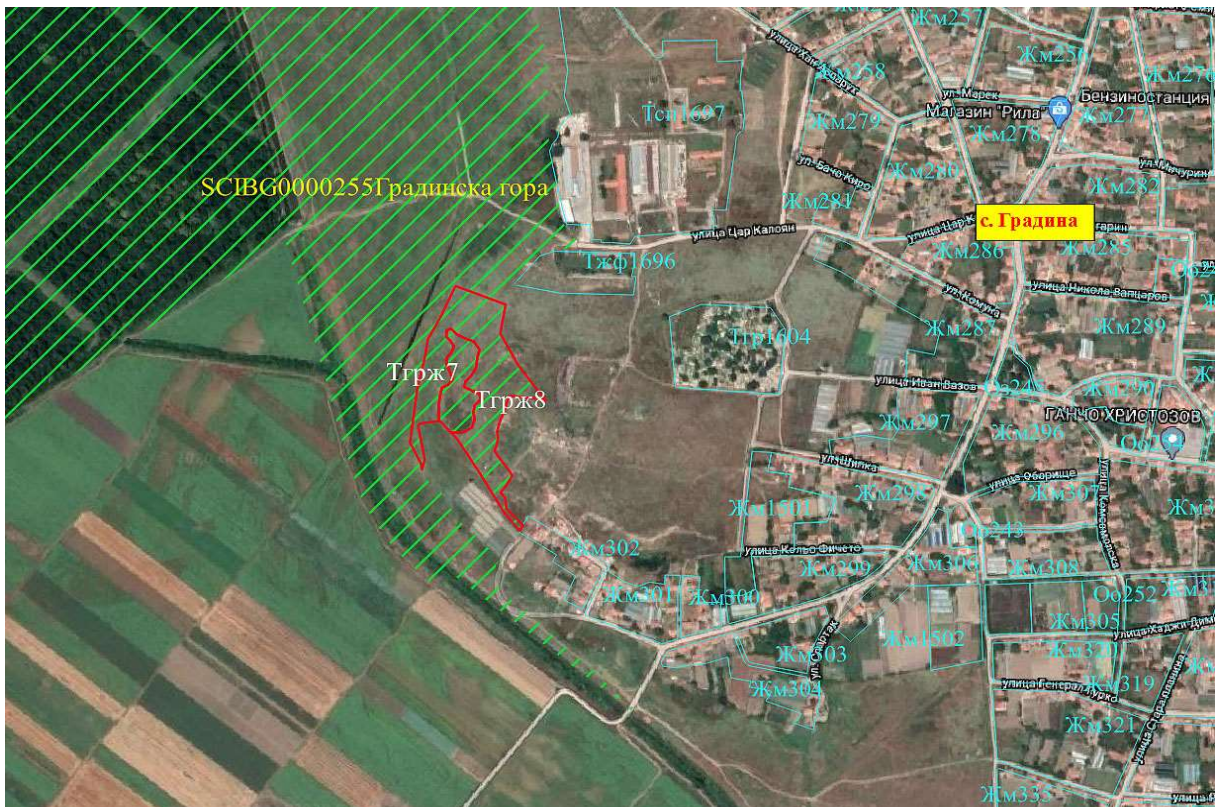
**КАРТЕН МАТЕРИАЛ**  
**към т. 8 от Допълнен ДОСВ относно**  
**„Предварителен Проект на Общ Устройствен План (ПП на ОУП) на**  
**Община Първомай“**  
**върху защитени зони по**  
**Директивата за опазване на природните местообитания и дивата**  
**флора и фауна 92/43/ЕИО:**  
**BG0000255 „Градинска гора“, BG0000435 „Река Каялийка“,**  
**BG0000436 „Река Мечка“, BG0000438 „Река Чинардере“, BG0000443**  
**„Река Омуровска“, BG0000578 „Река Марица“, BG0001031 „Родопи -**  
**Средни“ и по Директивата за опазване на дивите птици 2009/147/ЕО:**  
**BG0002081 „Марица - Първомай“**



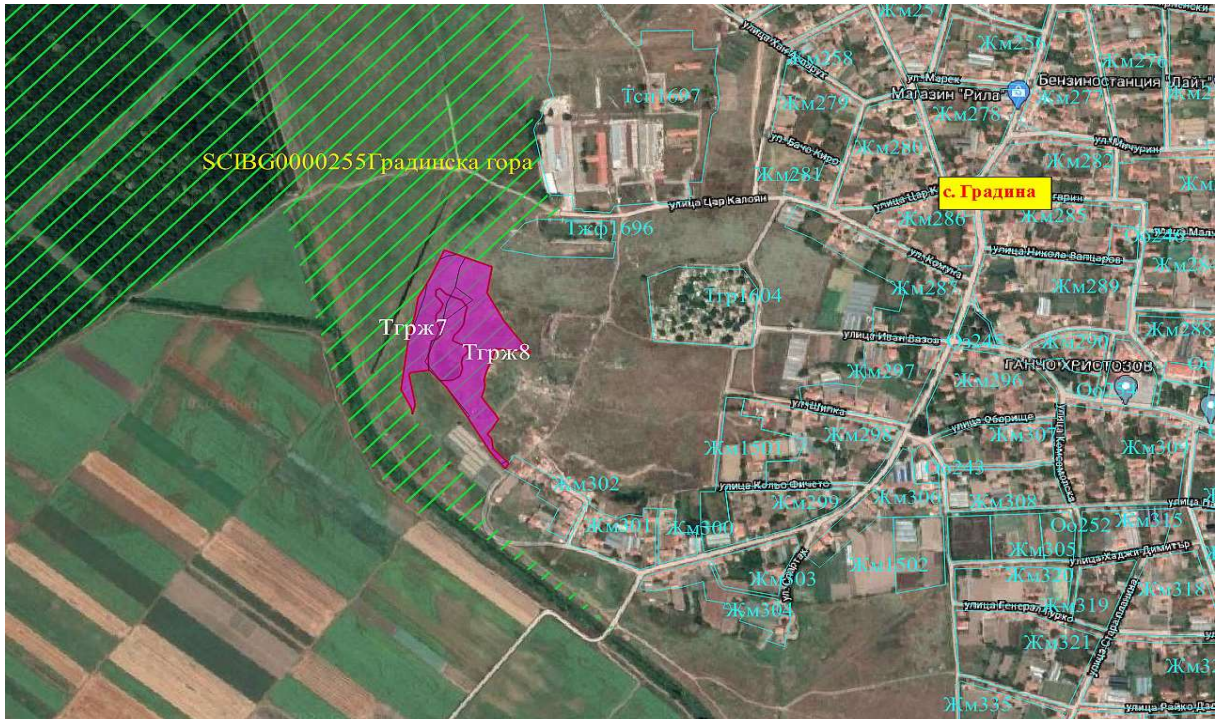
*Фигура 1. Местоположение на елементите на ПП на ОУПО Първомай (в син цвят), защитените зони (в зелен цвят) разположени в границата на Община Първомай (с тъмносин контур) и местата на припокриването им (в червен цвят).*



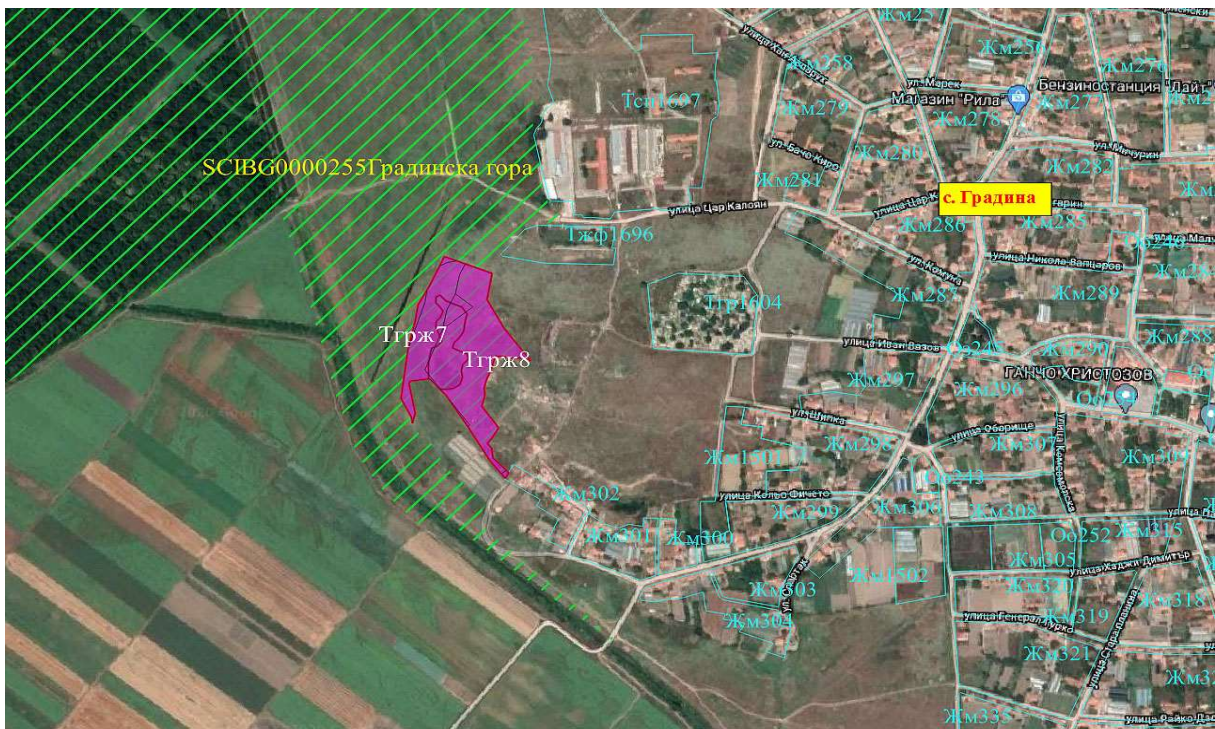
Фигура 2. Общ изглед на местоположението на елементите на ПП на ОУПО Първомай (в син цвят), 33 BG0000255 „Градинска гора“ (в зелен цвят) и местата на припокриването им (в червен цвят)



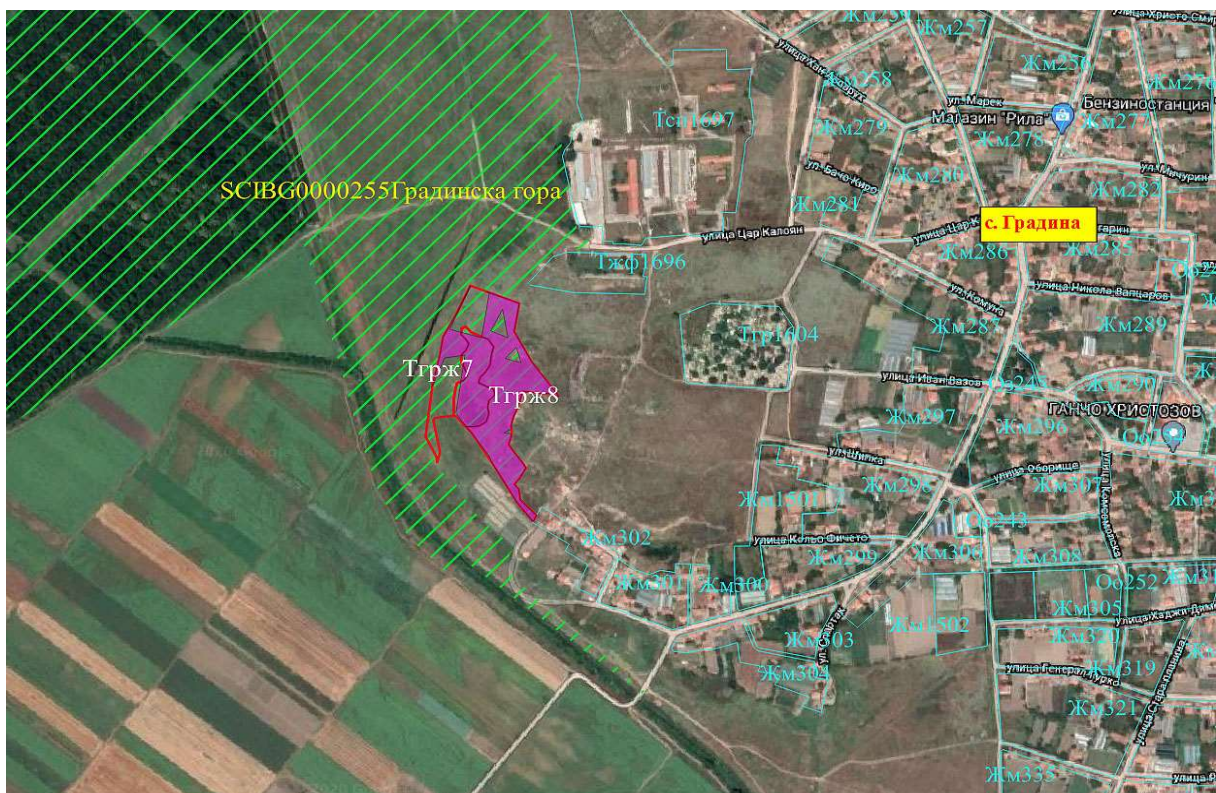
Фигура 3. Местоположение на 33 BG0000255 „Градинска гора“ (със зелени ирихи), елементите на ПП на ОУПО Първомай (със син контур и надписи) и припокриването им (с червен контур и бели надписи)



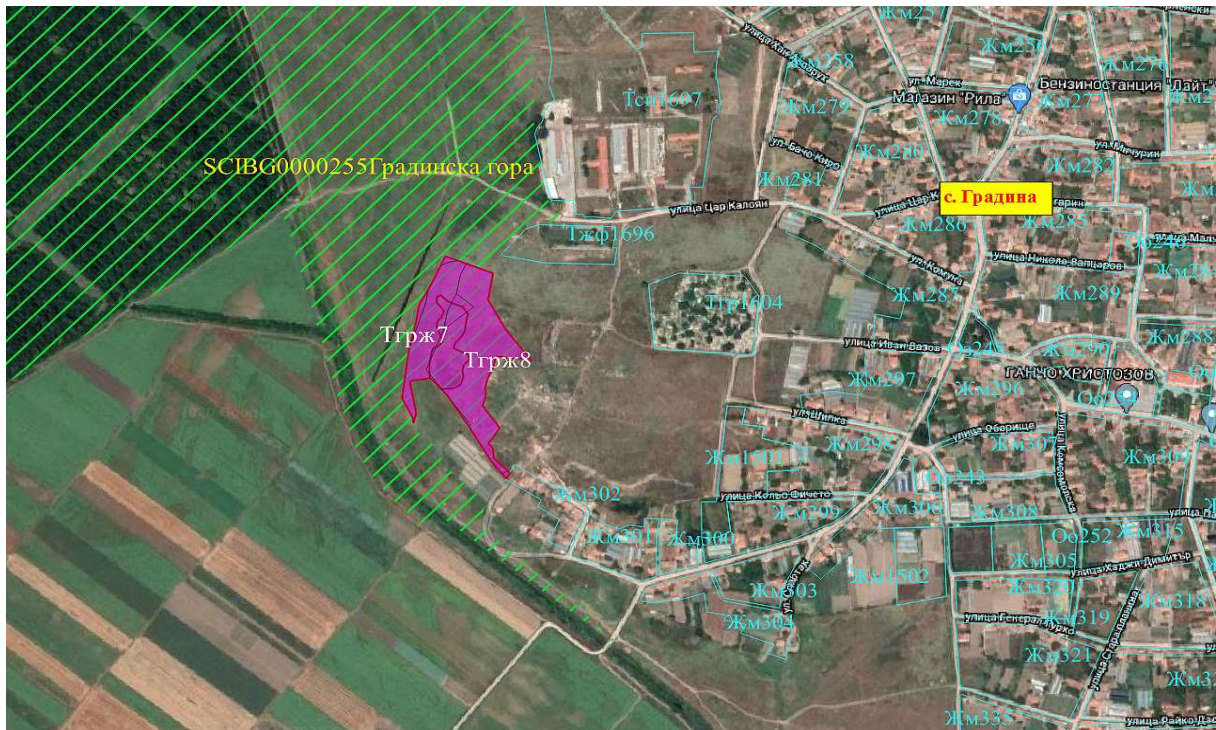
**Фигура 4. Територия на припокриване на елементите на ПП на ОУПО Първомай (с червен контур и бели надписи) със засегнатите местообитания на лалугера (*Sperthophilus citellus*) (с виолетов цвят) в 33 BG0000255 „Градинска гора“**



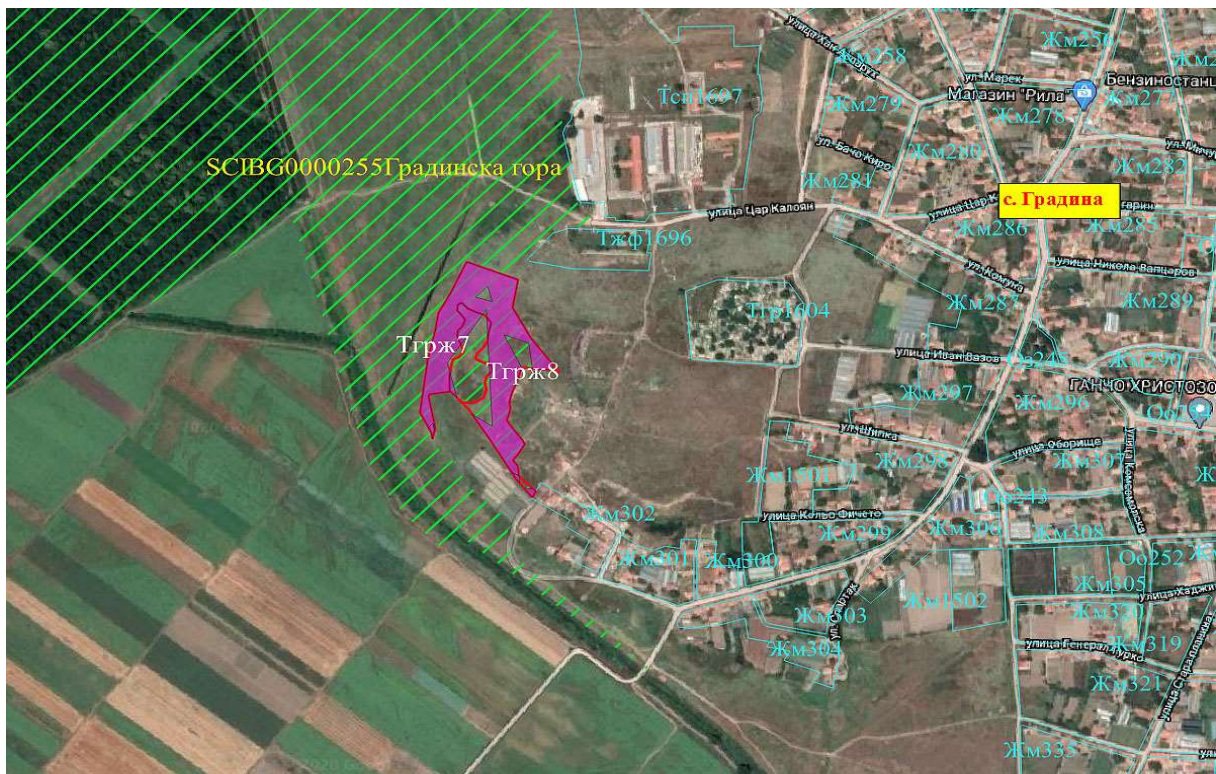
**Фигура 5. Територия на припокриване на елементите на ПП на ОУПО Първомай (с червен контур и бели надписи) със засегнатите местообитания на пъстрия пор (*Vormela peregusna*) (с виолетов цвят) в 33 BG0000255 „Градинска гора“**



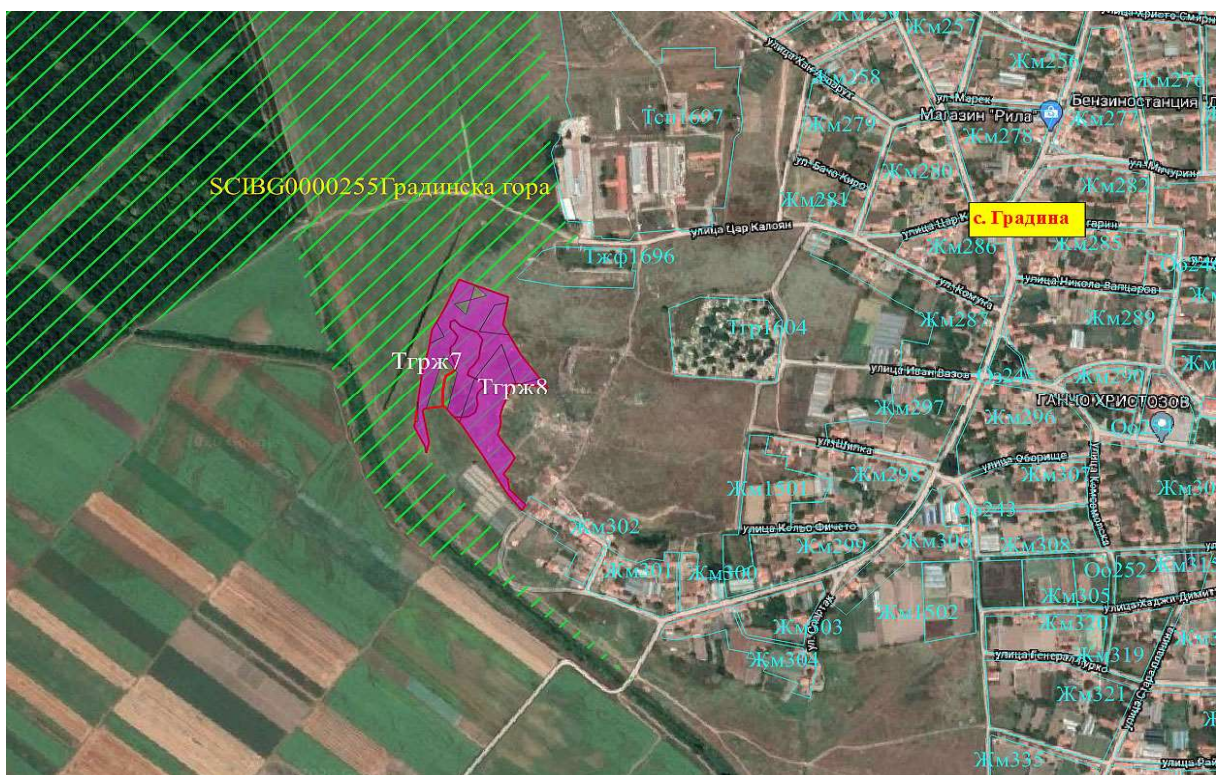
Фигура 6. Територия на припокриване на елементите на ПП на ОУПО Първомай (с червен контур и бели надписи) със засегнатите местообитания на шипоопашатата костенурка (*Testudo hermanni*) (с виолетов цвят) в 33 BG0000255 „Градинска гора“



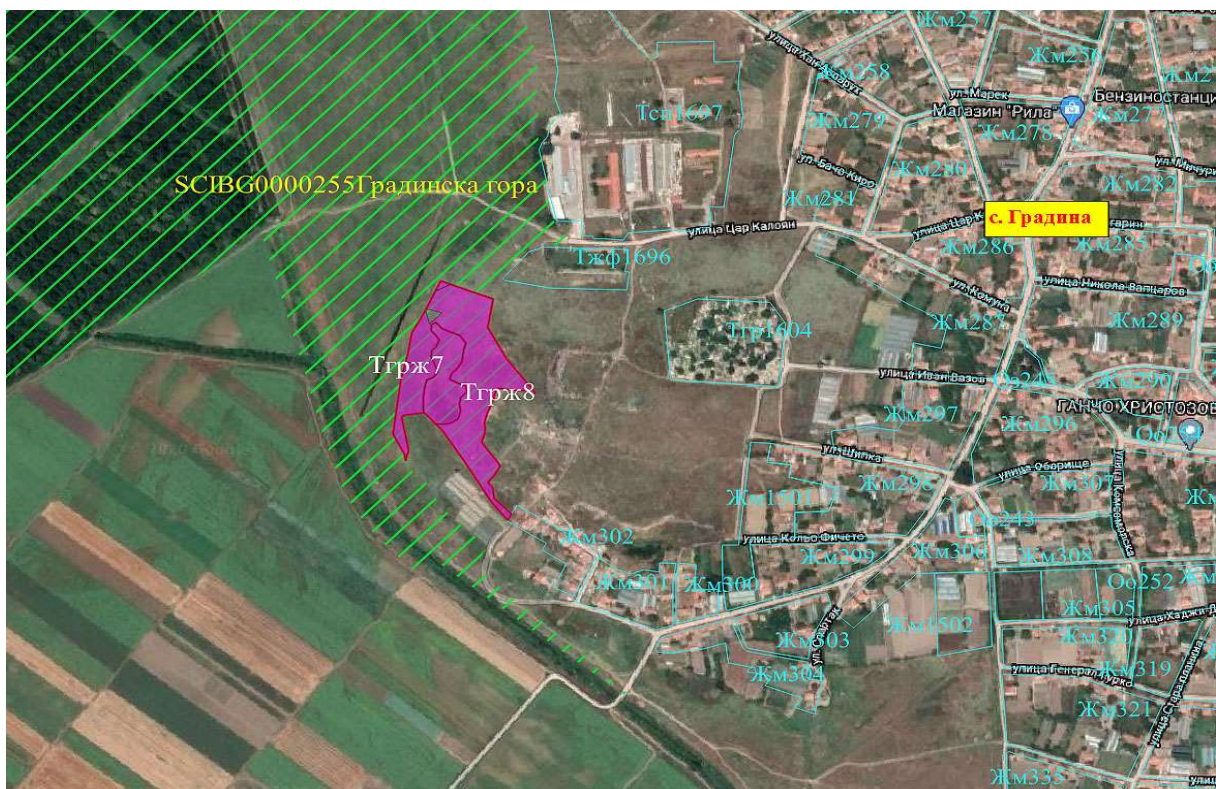
Фигура 7. Територия на припокриване на елементите на ПП на ОУПО Първомай (с червен контур и бели надписи) със засегнатите местообитания на блатната костенурка (*Emys orbicularis*) (с виолетов цвят) в 33 BG0000255 „Градинска гора“



**Фигура 8. Територия на припокриване на елементите на ПП на ОУПО Първомай (с червен контур и бели надписи) със засегнатите местообитания на пъстрия смок (*Elarhe sauromates*) (с виолетов цвят) в 33 BG0000255 „Градинска гора“**



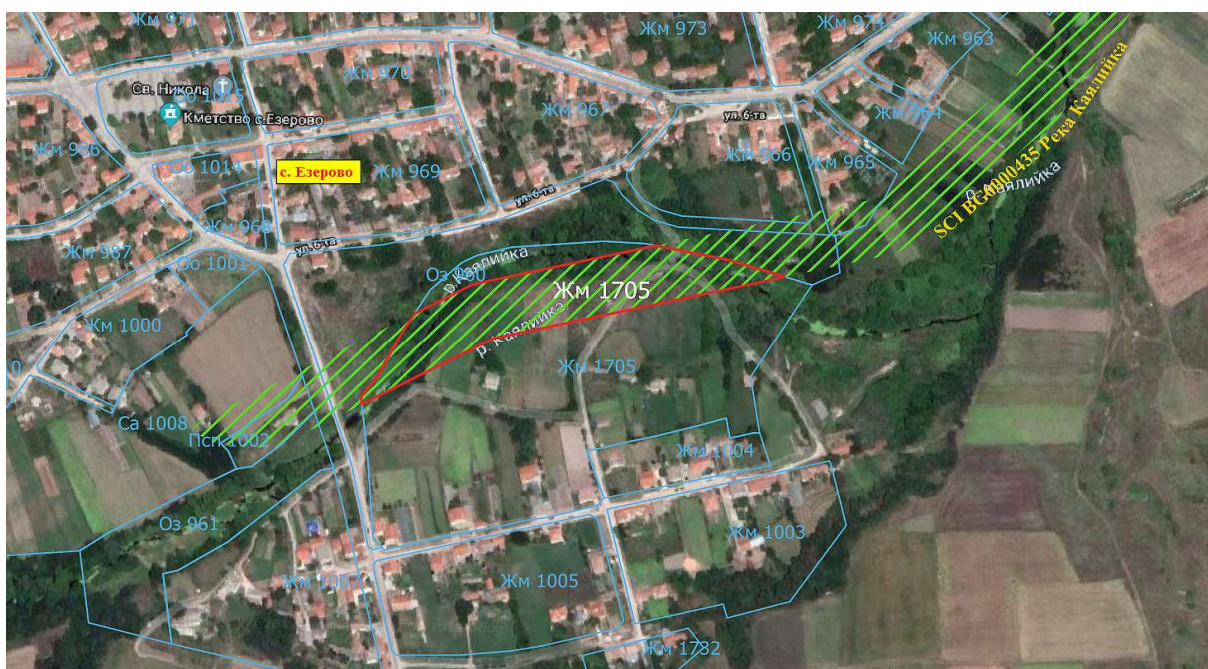
**Фигура 9. Територия на припокриване на елементите на ПП на ОУПО Първомай (с червен контур и бели надписи) със засегнатите местообитания на големия гребенест тритон (*Triturus karelinii*) (с виолетов цвят) в 33 BG0000255 „Градинска гора“**



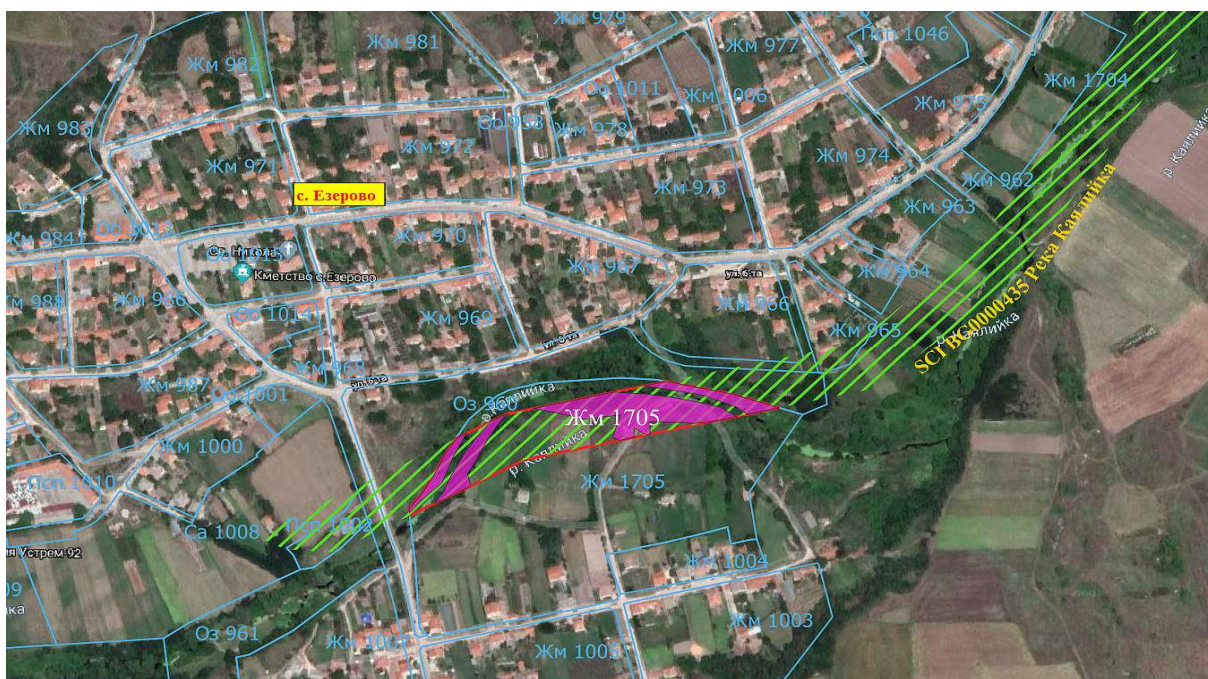
Фигура 10. Територия на припокриване на елементите на ПП на ОУПО Първомай (с червен контур и бели надписи) със засегнатите местообитания на червенкоремната бумка (*Bombina orientalis*) (с виолетов цвят) в 33 BG0000255 „Градинска гора“



Фигура 11. Общ изглед на местоположението на елементите на ПП на ОУПО Първомай (в син цвят), 33 BG0000435 „Река Каялийка“ (в зелен цвят) и места на припокриването им (в червен цвят)



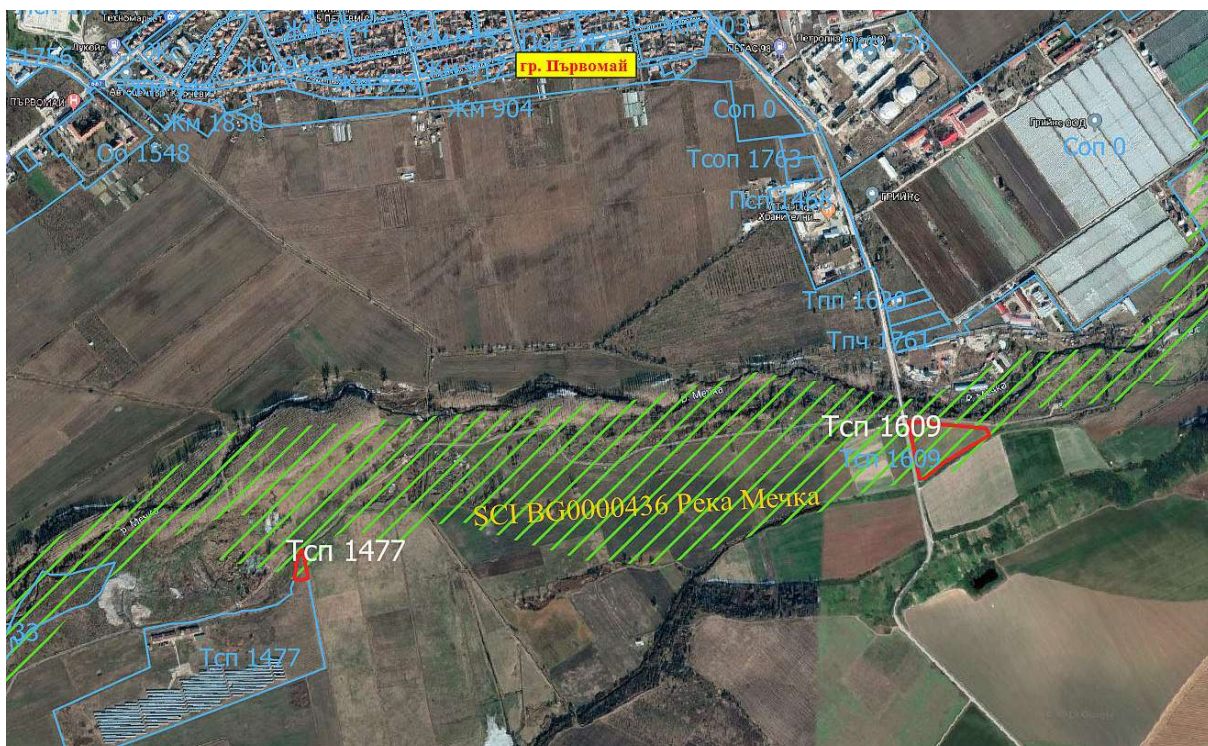
**Фигура 12. Местоположение на 33 ВГ0000435 „Река Каялийка“ (със зелени щрихи), елементите на ПП на ОУПО Първомай (със син контур и надписи) и припокриването им с устройствените зони, в които ще се засегнат природни места (с червен контур и бели надписи)**



**Фигура 13. Територия на припокриване на елементите на ПП на ОУПО Първомай (с червен контур и бели надписи) със засегнатите местообитания на пъстрия пор (*Vormela peregrinpa*) (с виолетов цвят) в 33 ВГ0000435 „Река Каялийка“**







**Фигура 16.** Местоположение на 33 BG0000436 „Река Мечка“ (със зелени ирихи), елементите на ПП на ОУПО Първомай, в землището на гр. Първомай (със син контур и надписи) и припокриването им с устройствените зони, в които ще се засегнат природни места (с червен контур и бели надписи)



**Фигура 17.** Територия на припокриване на елементите на ПП на ОУПО Първомай (с червен контур и бели надписи) със засегнатите потенциални местообитания на големия подковонос (*Rhinolophus ferrumequinum*) (с виолетов цвят) в 33 BG0000436 „Река Мечка“



**Фигура 18. Територия на припокриване на елементите на ПП на ОУПО Първомай (с червен контур и бели надписи) със засегнатите потенциални местообитания на малкия подковонос (*Rhinolorphus hipposideros*) (с виолетов цвят) в 33 BG0000436 „Река Мечка“**



**Фигура 19. Територия на припокриване на елементите на ПП на ОУПО Първомай (с червен контур и бели надписи) със засегнатите подходящи хранителни местообитания на малкия подковонос (*Rhinolorphus hipposideros*) (с виолетов цвят) в 33 BG0000436 „Река Мечка“**



**Фигура 20. Територия на припокриване на елементите на ПП на ОУПО Първомай (с червен контур и бели надписи) в землището на гр. Първомай при кв. Дебър, със засегнатите подходящи хранителни местообитания на дългопръстия нощник (*Myotis sarassinii*) (с виолетов цвят) в 33 ВГ0000436 „Река Мечка“**

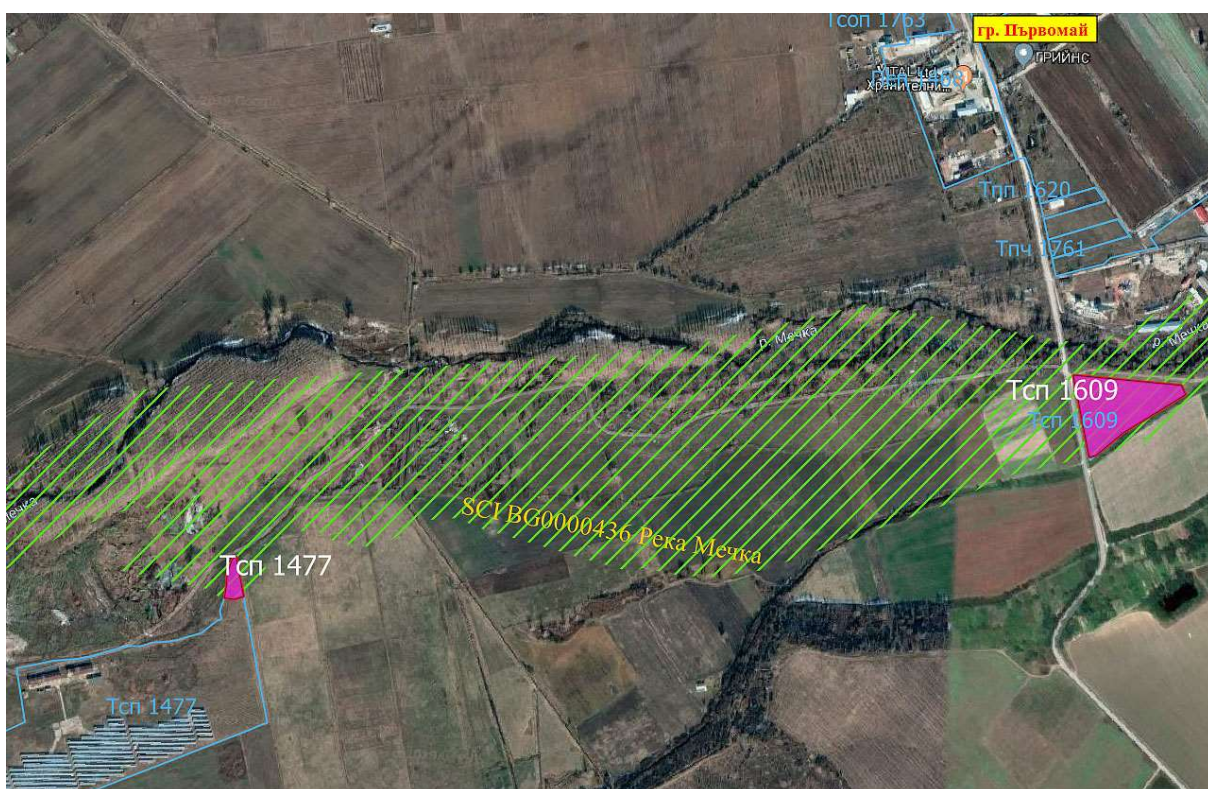


**Фигура 21. Територия на припокриване на елементите на ПП на ОУПО Първомай (с червен контур и бели надписи) в землището на гр. Първомай, със засегнатите подходящи хранителни местообитания на дългопръстия нощник (*Myotis sarassinii*) (с виолетов цвят) в 33 ВГ0000436 „Река Мечка“**





**Фигура 24. Територия на припокриване на елементите на ПП на ОУПО Първомай (с червен контур и бели надписи) в землището на гр. Първомай при кв. Дебър, със засегнатите потенциални местообитания на пъстрия пор (*Vormela peregrusna*) (с виолетов цвят) в 33 ВГ0000436 „Река Мечка“**



**Фигура 25. Територия на припокриване на елементите на ПП на ОУПО Първомай (с червен контур и бели надписи) в землището на гр. Първомай, със засегнатите потенциални местообитания на пъстрия пор (*Vormela peregrusna*) (с виолетов цвят) в 33 ВГ0000436 „Река Мечка“**



**Фигура 26. Територия на припокриване на елементите на ПП на ОУПО Първомай (с червен контур и бели надписи), със засегнатите потенциални местообитания на шипобедрената костенурка (*Testudo graeca*) (с виолетов цвят) в 33 ВГ0000436 „Река Мечка“**



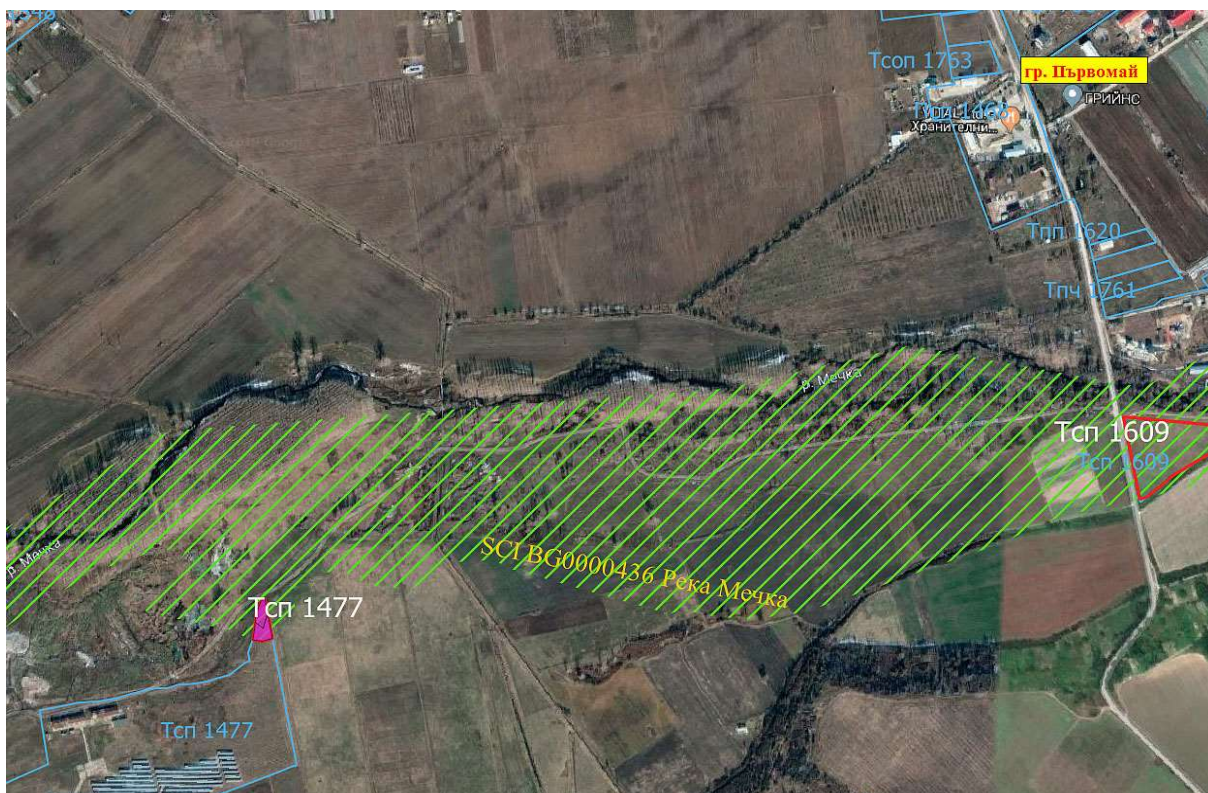
**Фигура 27. Територия на припокриване на елементите на ПП на ОУПО Първомай (с червен контур и бели надписи), със засегнатите потенциални местообитания на шипоопашатата костенурка (*Testudo hermanni*) (с виолетов цвят) в 33 ВГ0000436 „Река Мечка“**



**Фигура 28. Територия на припокриване на елементите на ПП на ОУПО Първомай (с червен контур и бели надписи), със засегнатите потенциални местообитания на обикновената блатна костенурка (*Elymus orbicularis*) (с виолетов цвят) в 33 BG0000436 „Река Мечка“**



**Фигура 29. Територия на припокриване на елементите на ПП на ОУПО Първомай (с червен контур и бели надписи) в землището на гр. Първомай при кв. Дебър, със засегнатите потенциални местообитания на пъстрия смок (*Elarhe sauromates*) (с виолетов цвят) в 33 BG0000436 „Река Мечка“**



**Фигура 30. Територия на припокриване на елементите на ПП на ОУПО Първомай (с червен контур и бели надписи) в землището на гр. Първомай, със засегнатите потенциални местообитания на пъстрия смок (*Elarhe sauromates*) (с виолетов цвят) в 33 BG0000436 „Река Мечка“**



**Фигура 31. Територия на припокриване на елементите на ПП на ОУПО Първомай (с червен контур и бели надписи), със засегнатите потенциални местообитания на големия рибенест тритон (*Triturus karelinii*) (с виолетов цвят) в 33 BG0000436 „Река Мечка“**

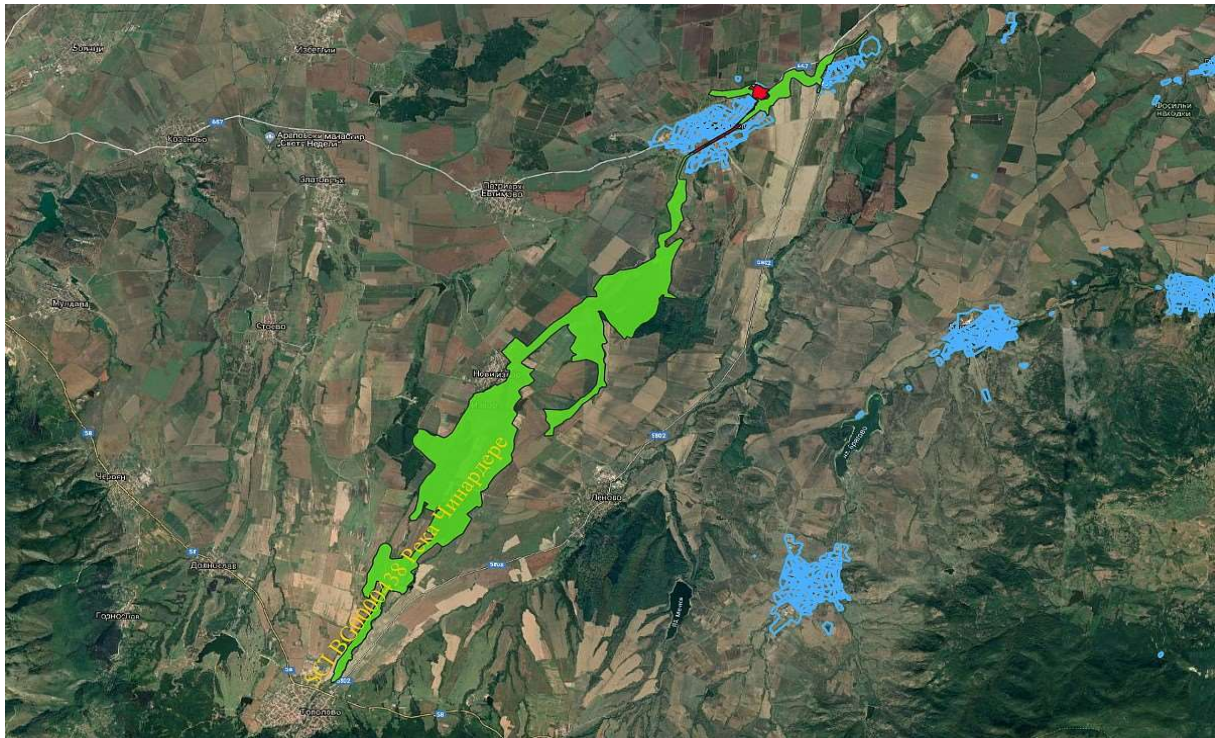




**Фигура 32. Територия на припокриване на елементите на ПП на ОУПО Първомай (с червен контур и бели надписи), със засегнатите потенциални местообитания на червенокоремната бумка (*Bombina bombina*) (с виолетов цвят) в 33 ВГ0000436 „Река Мечка“**



**Фигура 33. Територия на припокриване на елементите на ПП на ОУПО Първомай (с червен контур и бели надписи), със засегнатите потенциални местообитания на жълтокоремната бумка (*Bombina variegata*) (с виолетов цвят) в 33 ВГ0000436 „Река Мечка“**



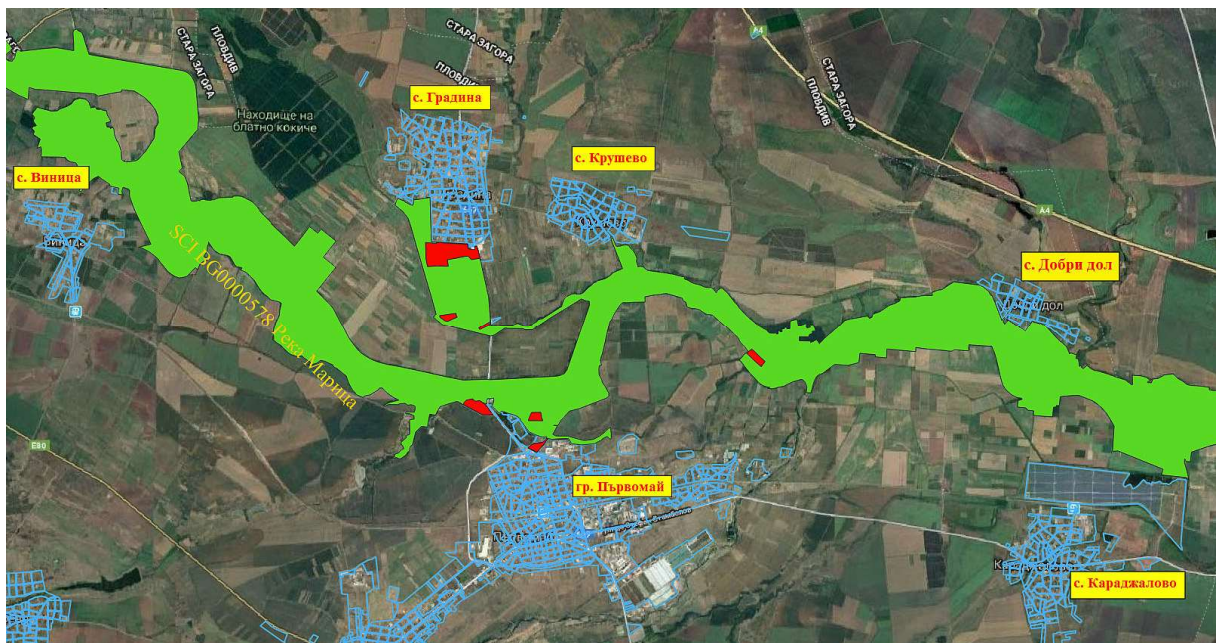
**Фигура 34. Общ изглед на местоположението на елементите на ПП на ОУПО Първомай (в син цвят), 33 BG0000438 „Река Чинарdere“ (в зелен цвят) и местата на припокриването им (в червен цвят)**



**Фигура 35. Местоположение на 33 BG0000438 „Река Чинарdere“ (със зелени шрихи), елементите на ПП на ОУПО Първомай (със син контур и надписи) и припокриването им с устройствените зони, в които ще се засегнат природни места (с червен контур и бели надписи)**

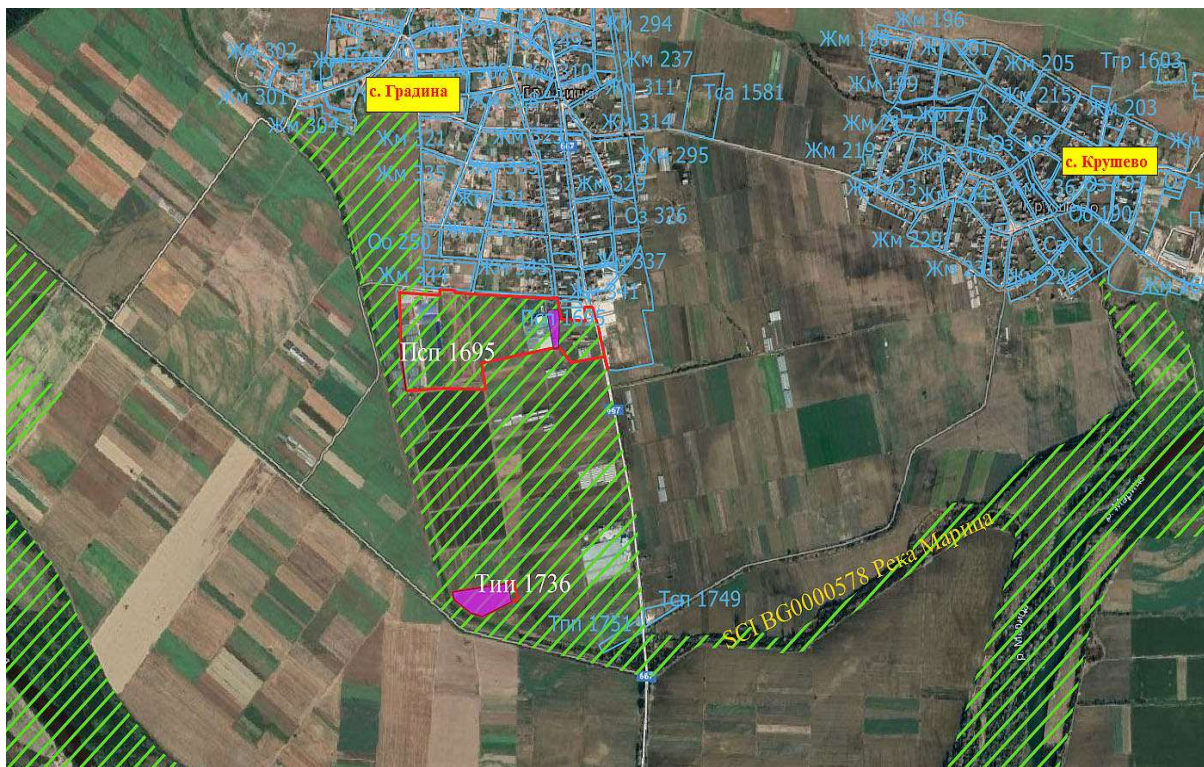


Фигура 36. Територия на припокриване на елементите на ПП на ОУПО Първомай (с червен контур и бели надписи), със засегнатите потенциални местообитания на пъстрия пор (*Vormela peregrusna*) (с виолетов цвят) в 33 BG0000438 „Река Чинардере“

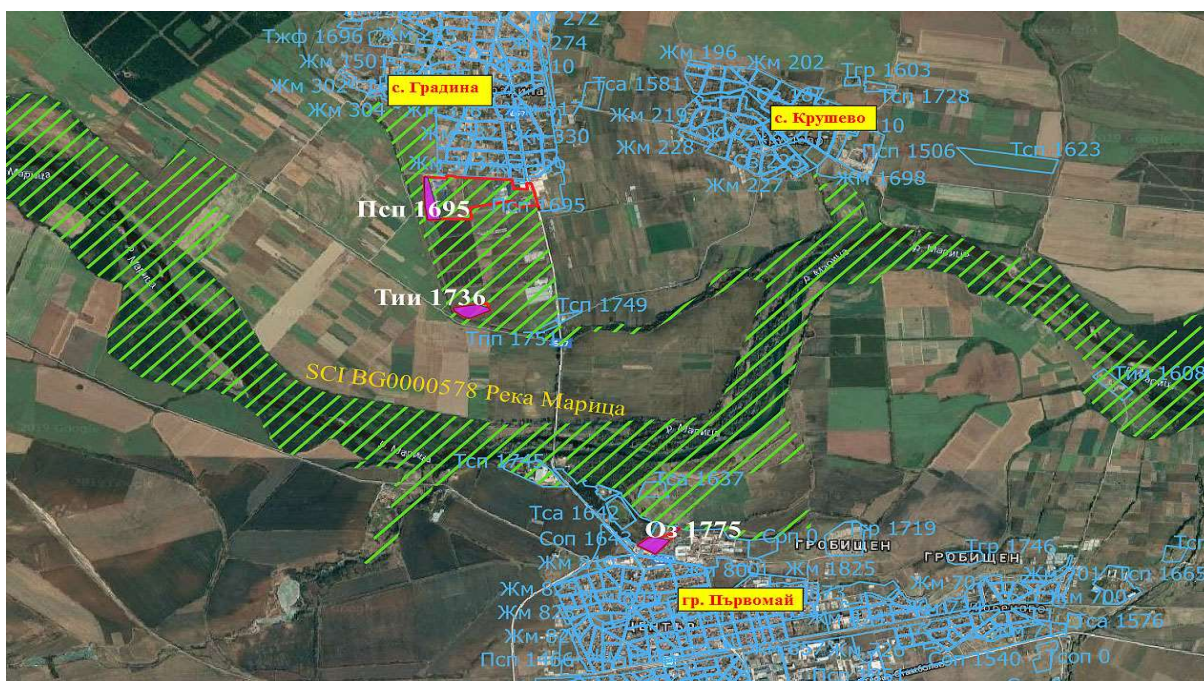


Фигура 37. Общ изглед на местоположението на елементите на ПП на ОУПО Първомай (в син цвят), 33 BG0000578 „Река Марица“ (в зелен цвят) и местата на припокриването им (в червен цвят)

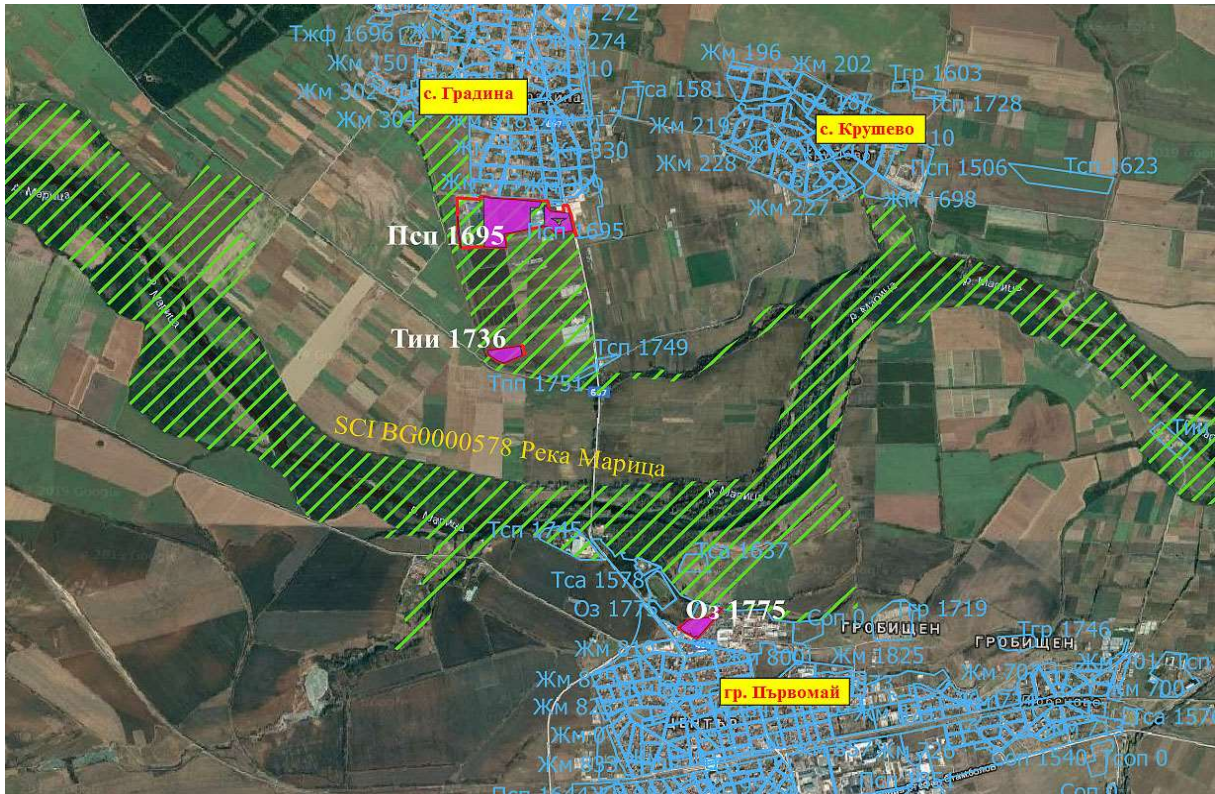




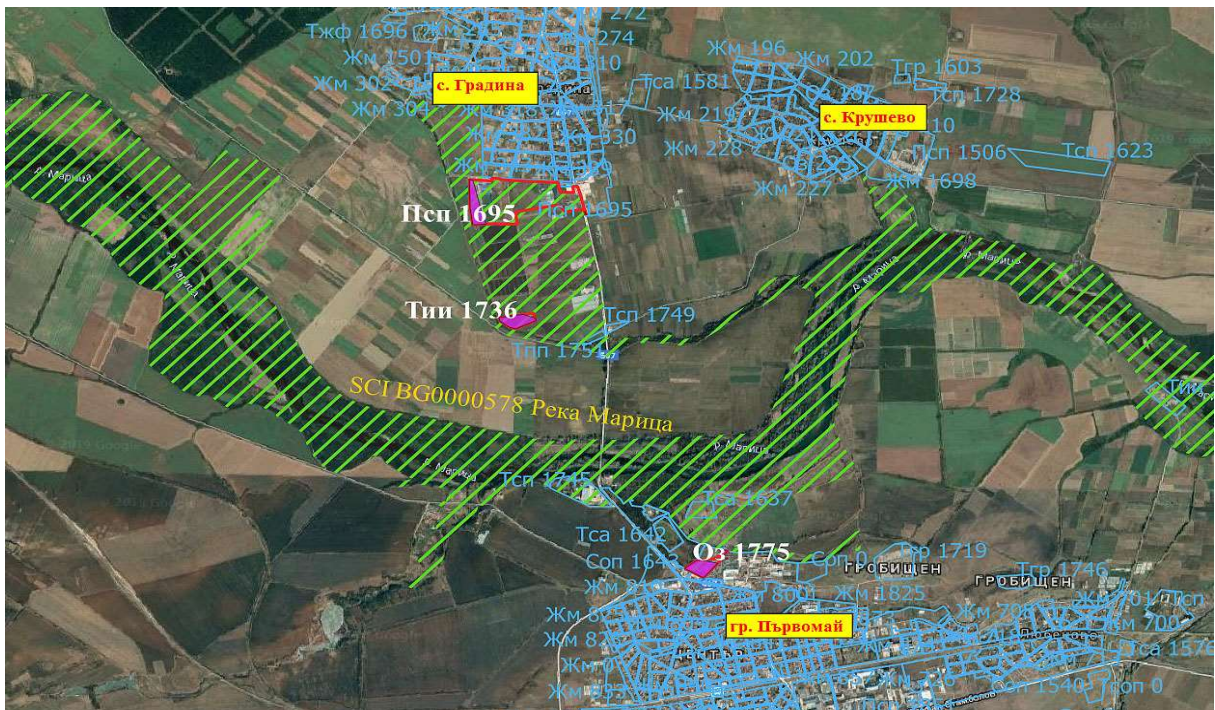
**Фигура 40. Територия на припокриване (във виолетов цвят) на елементите на ПП на ОУПО, със засегнатите територии на природно местообитание 6220 \*Псевдостепи с житни и едногодишни растения от клас Thero Brachypodieta в 33 BG0000578 „Река Марица“**



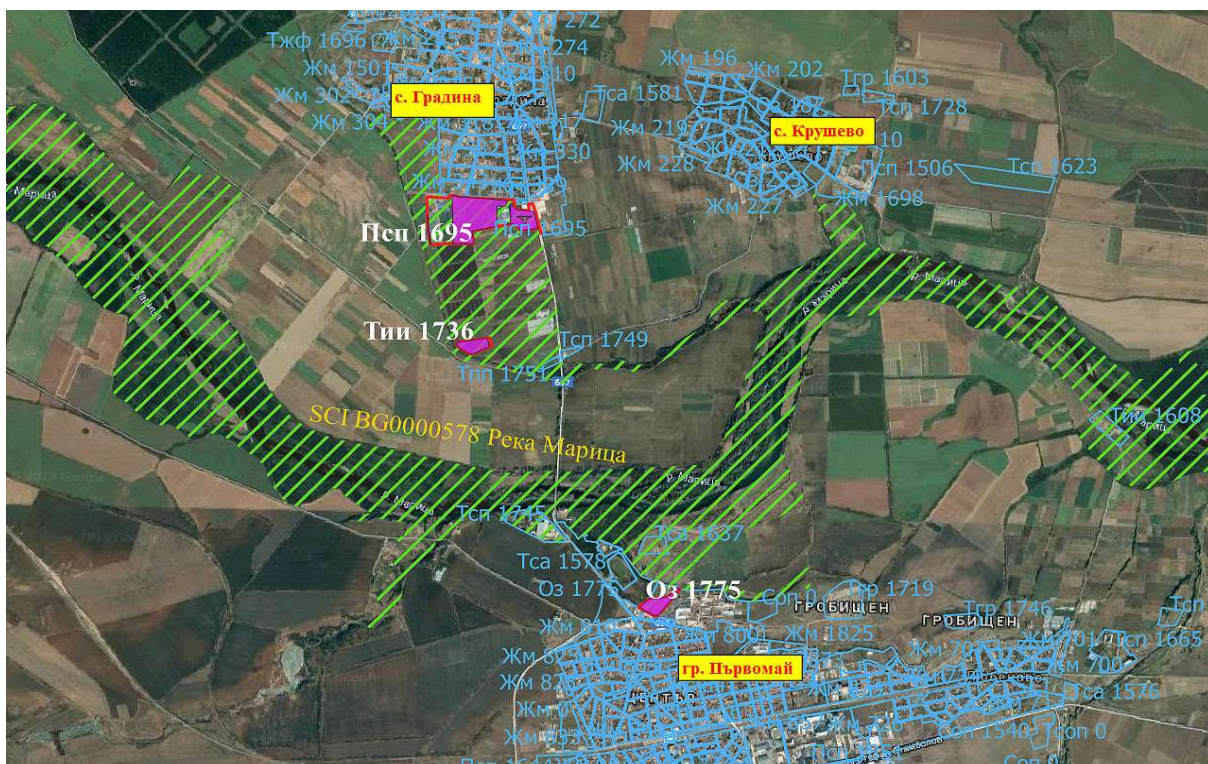
**Фигура 41. Територия на припокриване на елементите на ПП на ОУПО Първомай (с червен контур и бели надписи), със засегнатите потенциални хранителни местообитания на дългокрилия прилен (*Miniopterus schreibersii*) (с виолетов цвят) в 33 BG0000438 „Река Чинардере“**



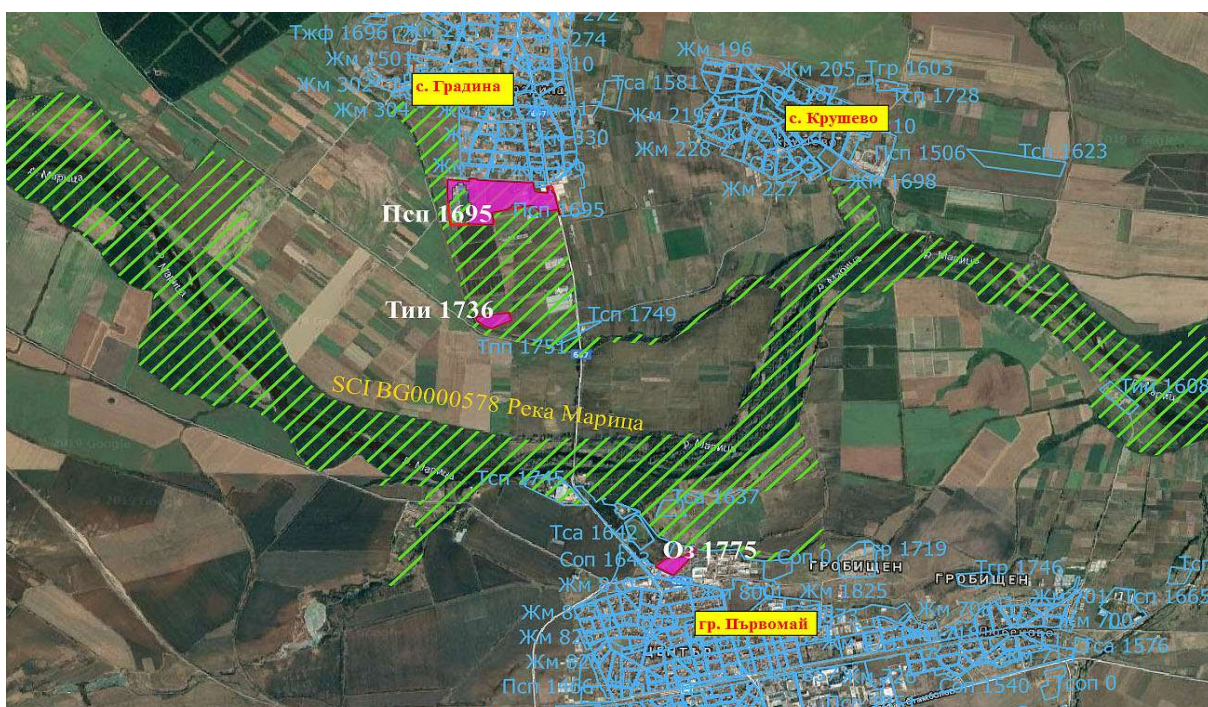
**Фигура 42. Територия на припокриване на елементите на ПП на ОУПО Първомай, със засегнатите потенциалните хранителни местообитания на остроухия нощник (*Myotis blythii*) (с виолетов цвят) в 33 BG0000578 „Река Марица“**



**Фигура 43. Територия на припокриване на елементите на ПП на ОУПО Първомай, със засегнатите потенциалните хранителни местообитания на дългопръстия нощник (*Myotis sarcassini*) (с виолетов цвят) в 33 BG0000578 „Река Марица“**



**Фигура 44. Територия на припокриване на елементите на ПП на ОУПО Първомай, със засегнатите потенциалните хранителни местообитания на големия ноцик (*Myotis myotis*) (с виолетов цвят) в 33 BG0000578 „Река Марица“**

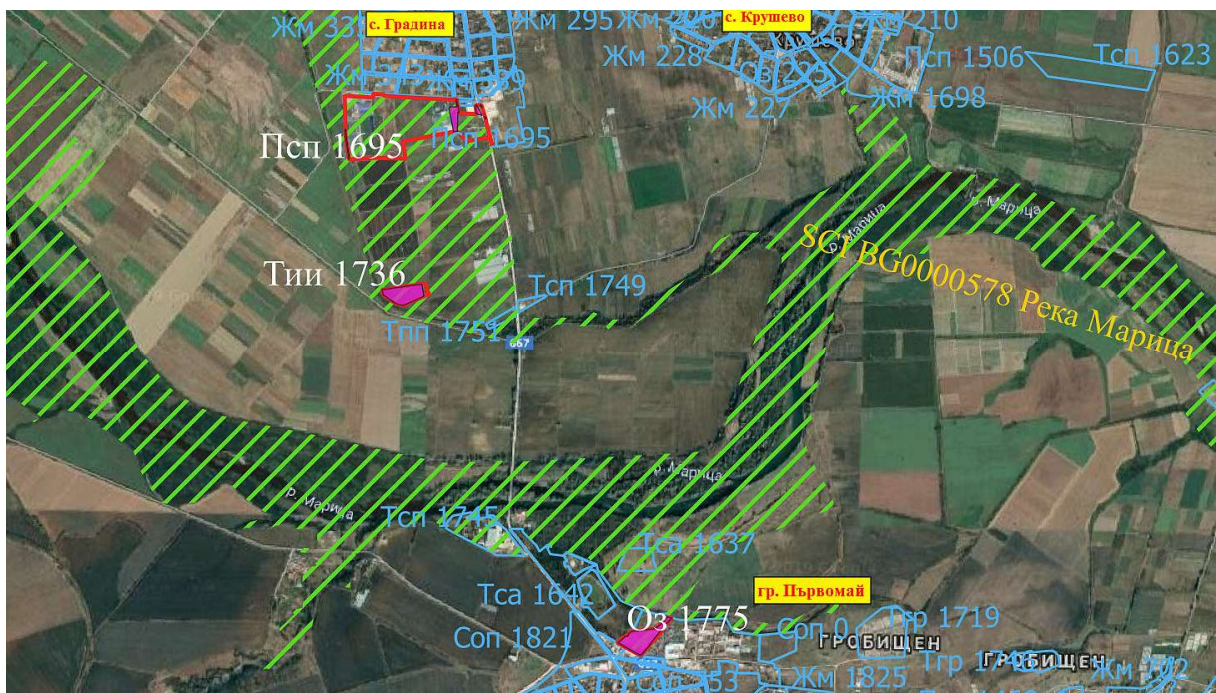


**Фигура 45. Територия на припокриване на елементите на ПП на ОУПО Първомай, със засегнатите потенциалните местообитания на лалугера (*Sperthophilus citellus*) (с виолетов цвят) в 33 BG0000578 „Река Марица“**

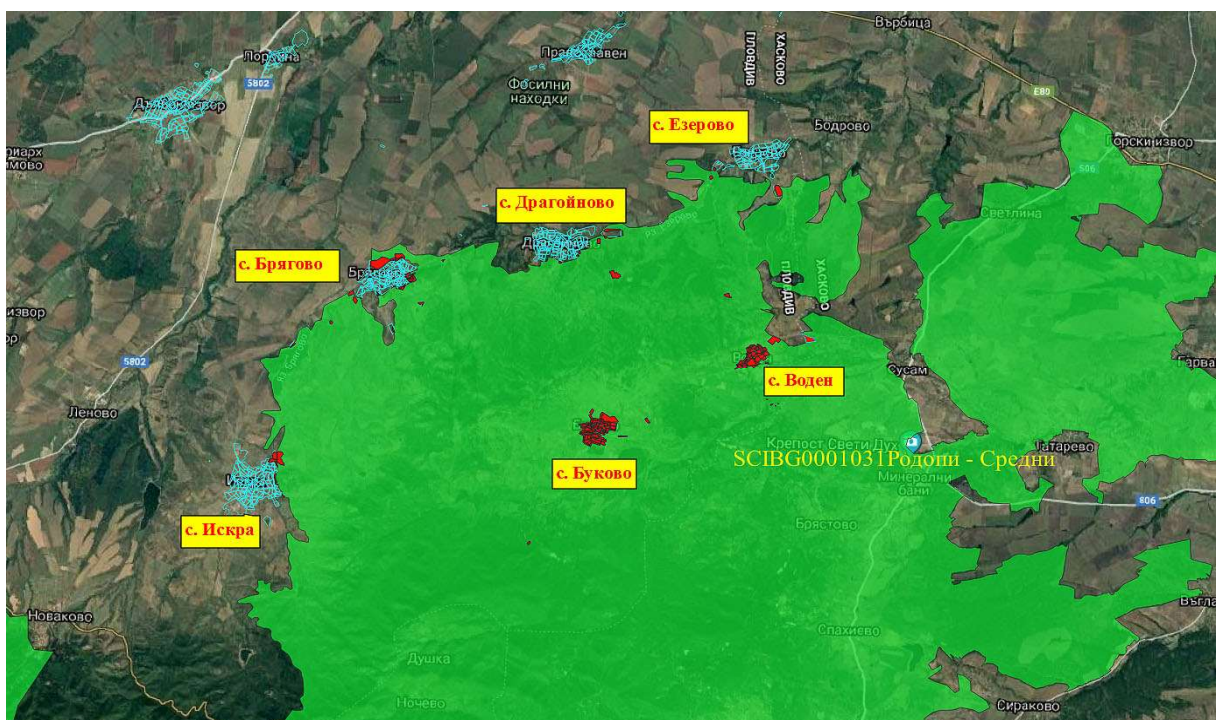




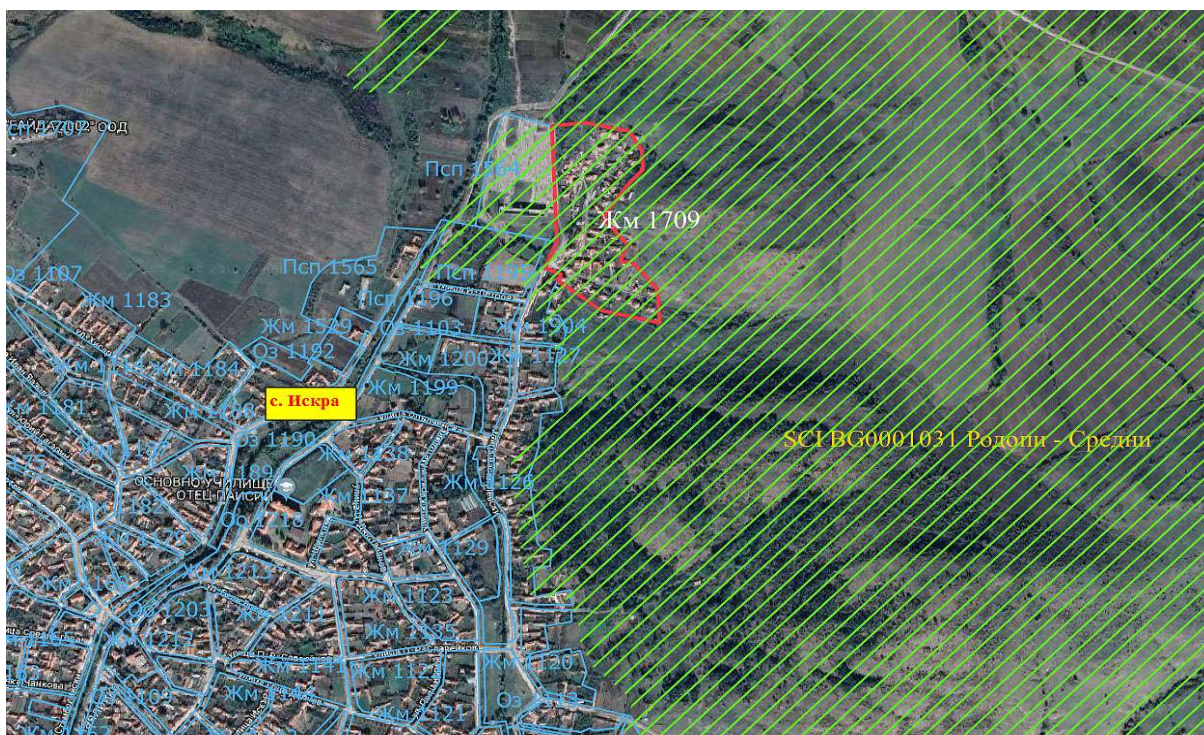




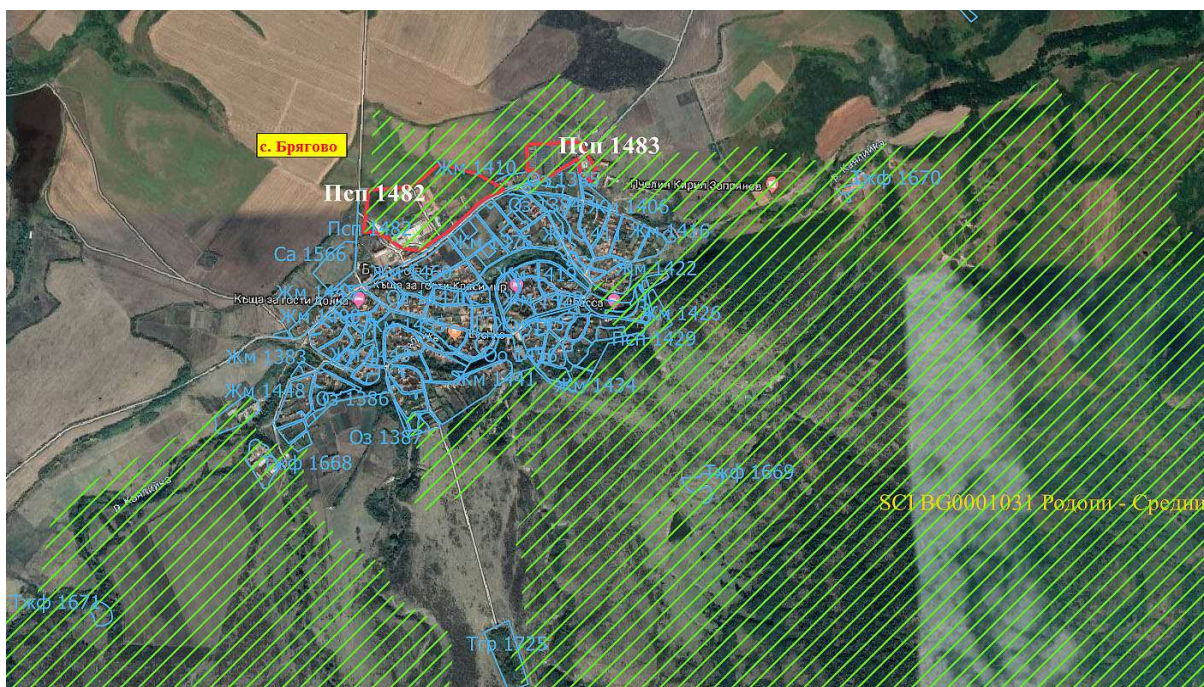
Фигура 50. Територия на припокриване на елементите на ПП на ОУПО Първомай, със засегнатите потенциални местообитания на торбогнезницата (*Eriogaster catax*) (с виолетов цвят) в 33 BG0000578 „Река Марица“



Фигура 51. Общ изглед на местоположението на елементите на ПП на ОУПО Първомай (в син цвят), 33 BG0001031 „Родопи - Средни“ (в зелен цвят) и местата на припокриването им (в червен цвят)

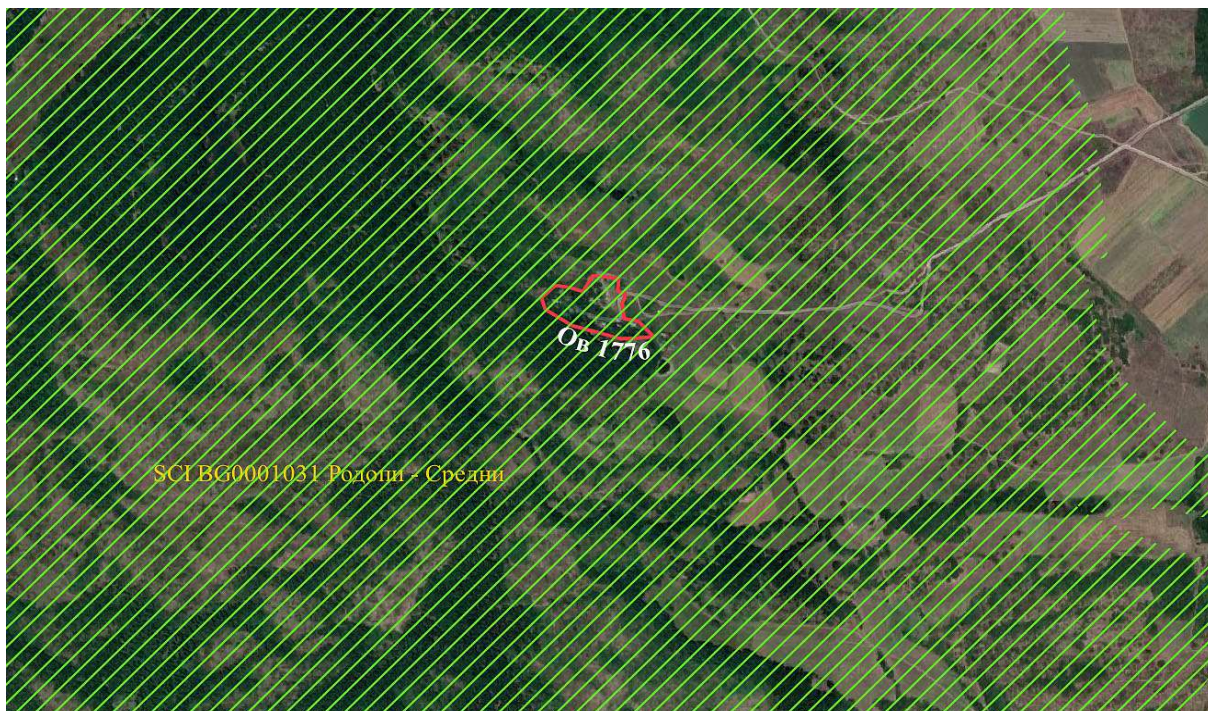


**Фигура 52.** Местоположение на 33 ВГ0001031 „Родопи - Средни“ (със зелени ирихи), елементите на ПП на ОУПО Първомай в землището на с. Искра (със син контур и надписи) и припокриването им с устройствените зони, в които ще се засегнат природни места (с червен контур и бели надписи)

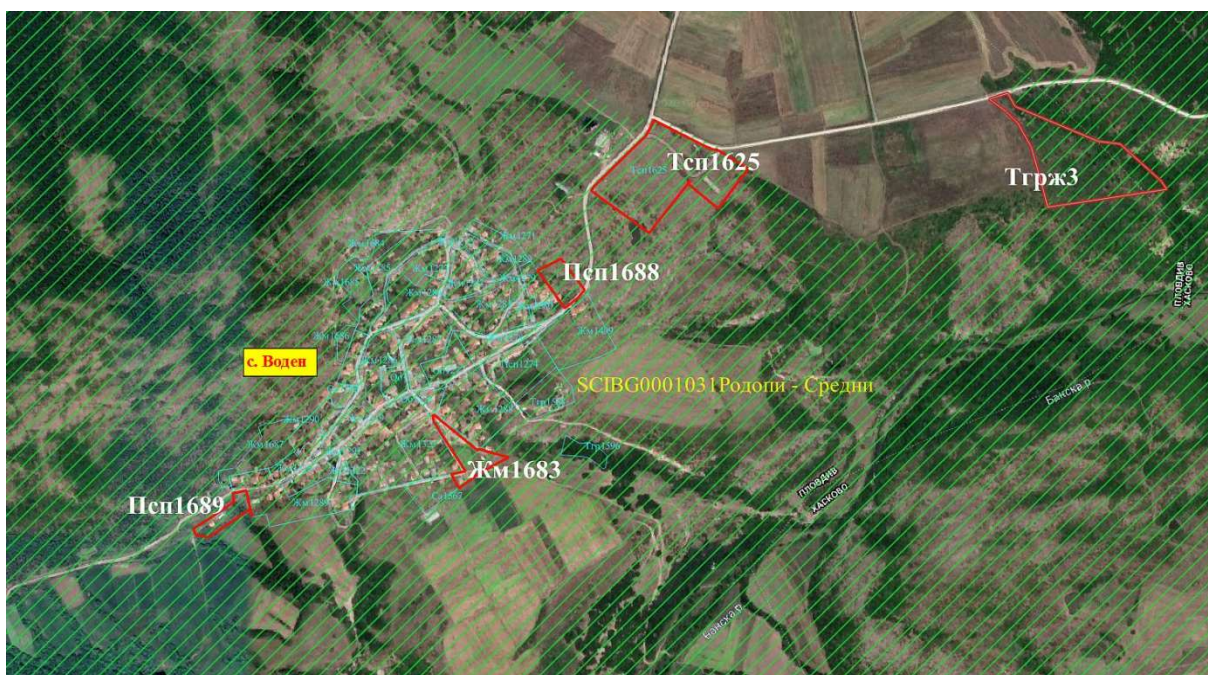


**Фигура 53.** Местоположение на 33 ВГ0001031 „Родопи - Средни“ (със зелени ирихи), елементите на ПП на ОУПО Първомай в землището на с. Брягово (със син контур и надписи) и припокриването им с устройствените зони, в които ще се засегнат природни места (с червен контур и бели надписи)

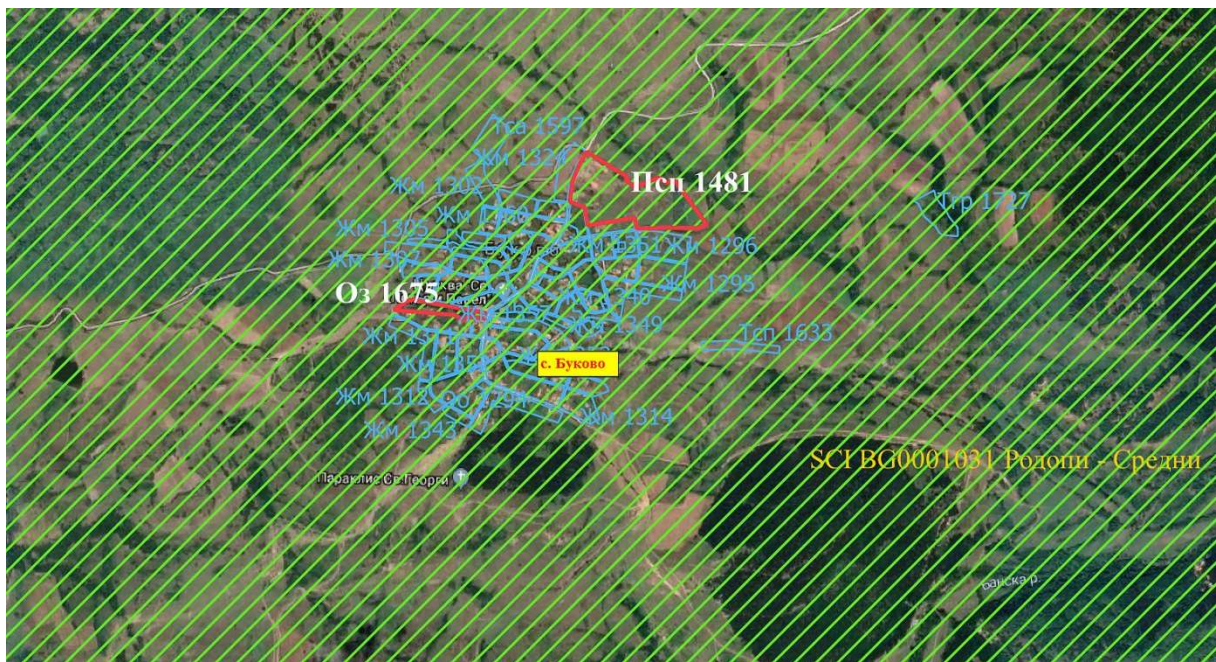




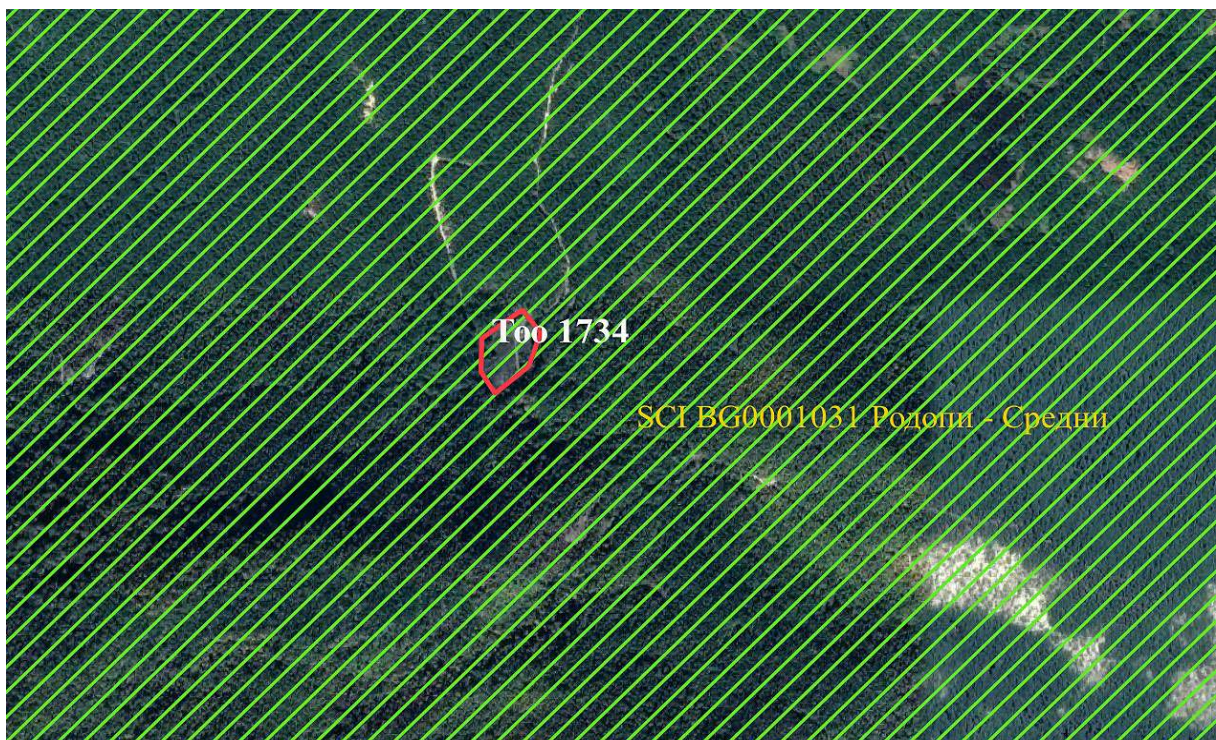
**Фигура 56.** Местоположение на 33 BG0001031 „Родопи - Средни“ (със зелени щрихи) и припокриването ѝ с устройствените зони от ПП на ОУПО Първомай в землището на с. Езерово, в които ще се засегнат природни места (с червен контур и бели надписи)



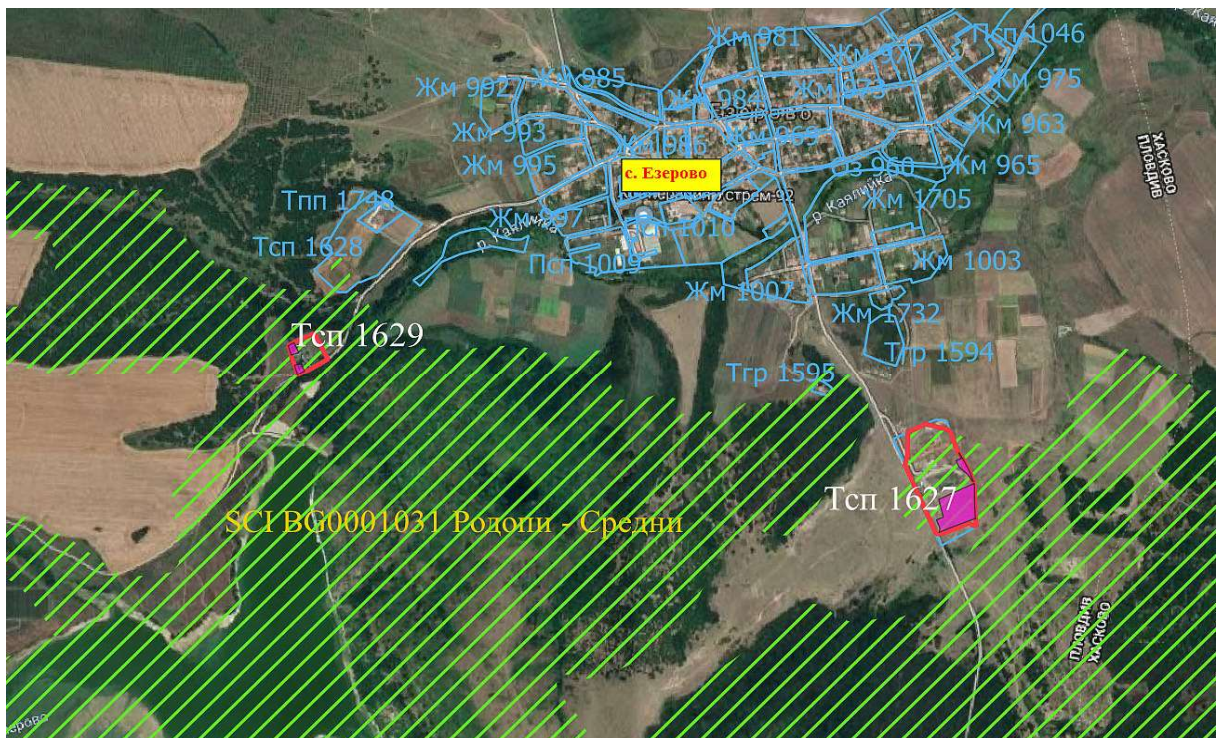
**Фигура 57.** Местоположение на 33 BG0001031 „Родопи - Средни“ (със зелени щрихи), елементите на ПП на ОУПО Първомай в землището на с. Воден (със син контур и надписи) и припокриването им с устройствените зони, в които ще се засегнат природни места (с червен контур и бели надписи)



**Фигура 58.** Местоположение на 33 BG0001031 „Родопи - Средни“ (със зелени шрихи), елементите на ПП на ОУПО Първомай в землището на с. Буково (със син контур и надписи) и припокриването им с устройствените зони, в които ще се засегнат природни места (с червен контур и бели надписи)

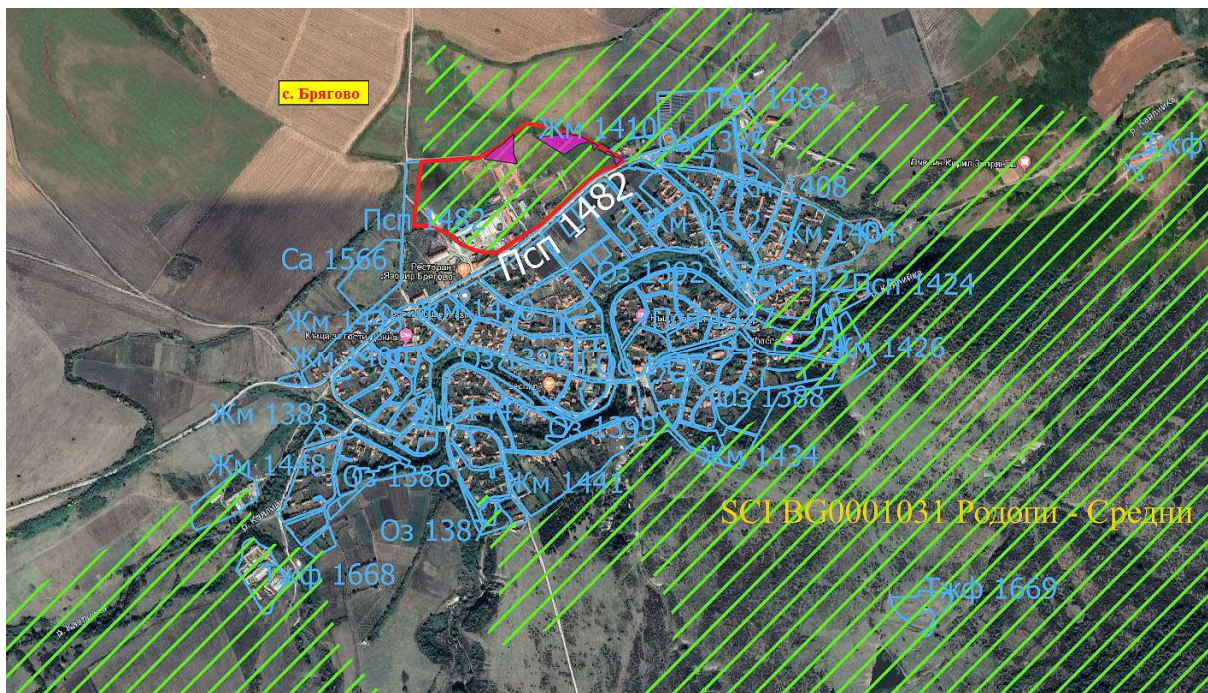


**Фигура 59.** Местоположение на 33 BG0001031 „Родопи - Средни“ (със зелени шрихи) и припокриването ѝ с устройствените зони от ПП на ОУПО Първомай в землището на с. Буково, в които ще се засегнат природни места (с червен контур и бели надписи)

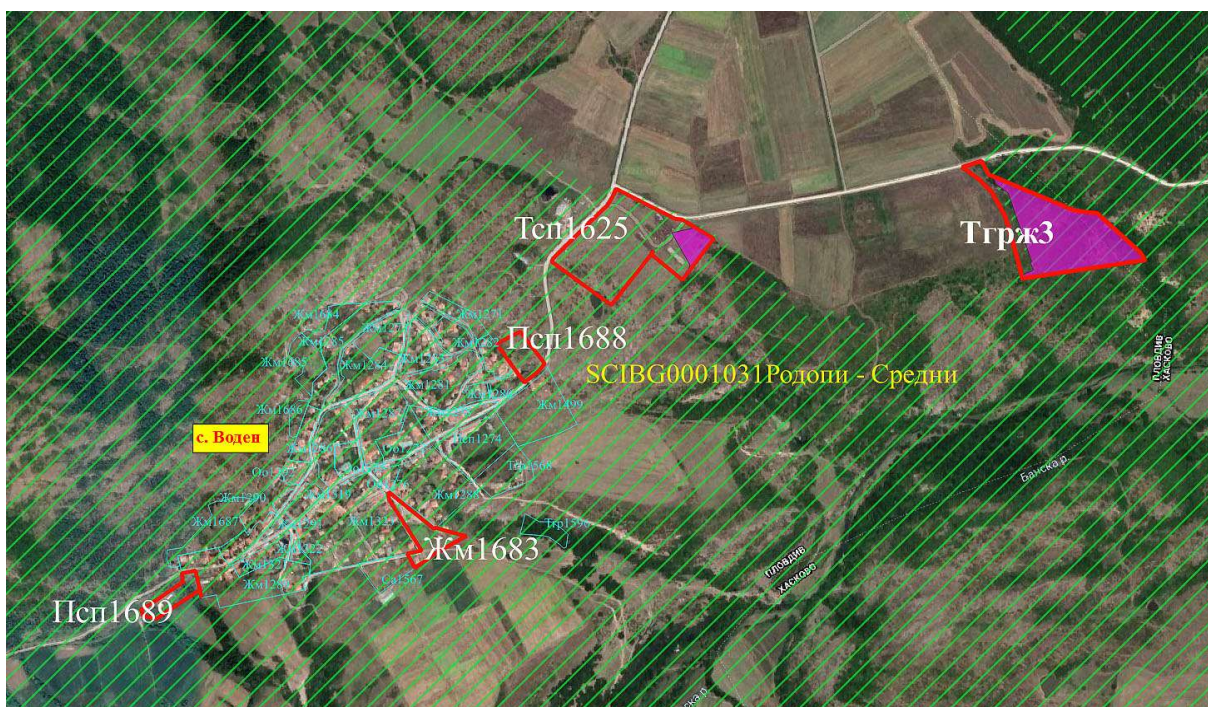


Фигура 60. Територия на припокриване на елементите на ПП на ОУПО, с природно местообитание 6210 Полуестествени сухи тревни и храстови съобщества върху варовик (*Festuco Brometalia*) (\*важни местообитания на орхидеи) (с виолетов цвят) в 33 BG0001031 „Родопи - Средни“





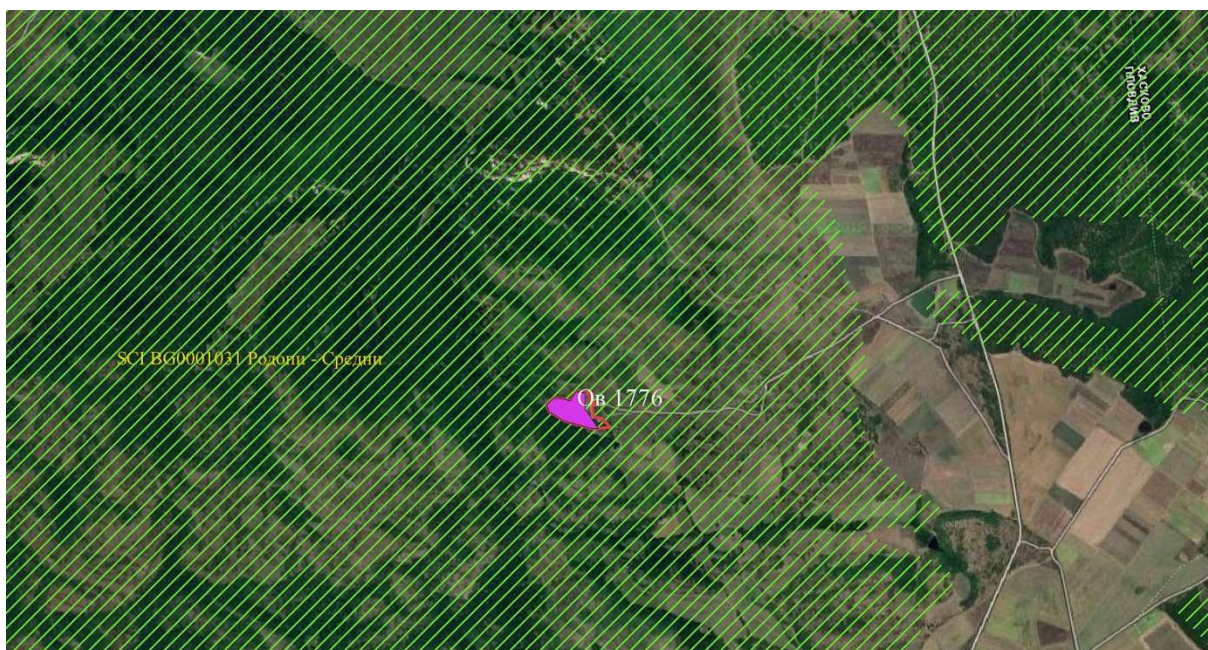
**Фигура 62. Територия на припокриване на елементите на ПП на ОУПО в землището на с. Брягово, със засегнатите хранителни местообитания на средиземноморския подковонос (*Rhinolophus blasii*) (с виолетов цвят) в 33 BG0001031 „Родопи - Средни“**



**Фигура 63. Територия на припокриване на елементите на ПП на ОУПО в землището на с. Воден, със засегнатите подходящи хранителни местообитания на средиземноморския подковонос (*Rhinolophus blasii*) (с виолетов цвят) в 33 BG0001031 „Родопи - Средни“**





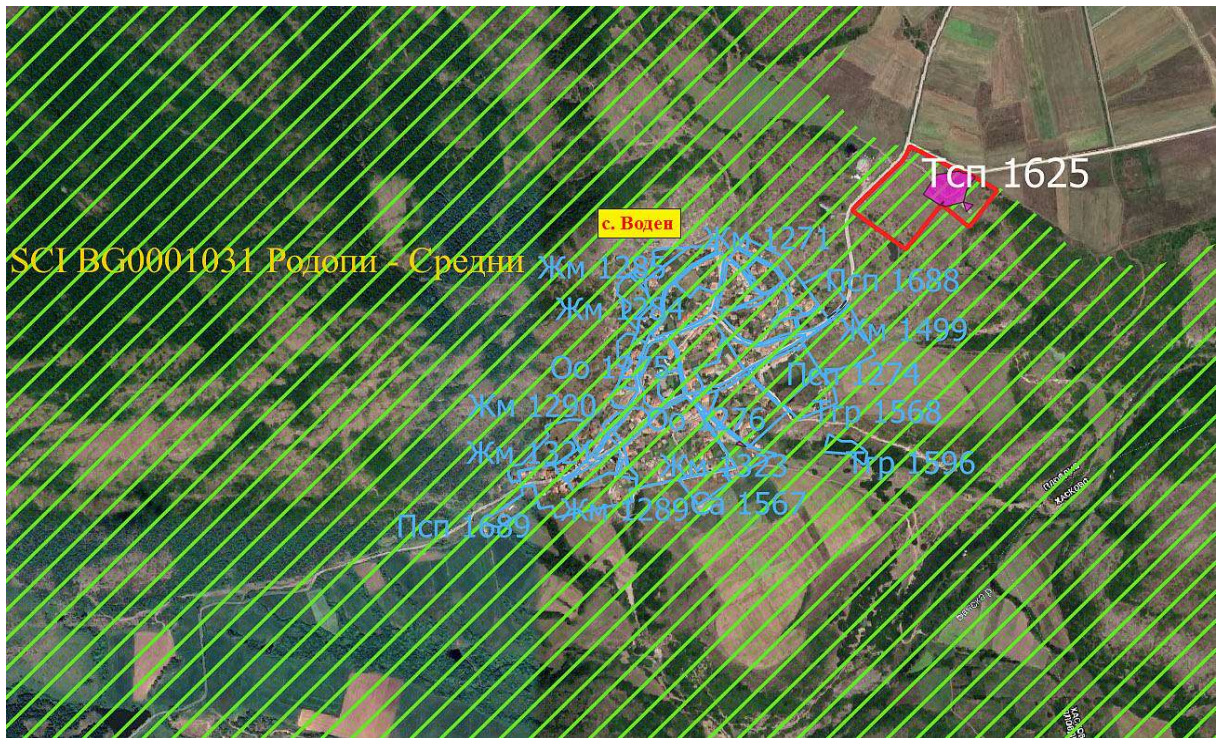


**Фигура 66. Територия на припокриване на елементите на ПП на ОУПО в землището на с. Езерово, със засегнатите подходящи хранителни местообитания на средиземноморския подковонос (*Rhinolophus blasii*) (с виолетов цвят) в 33 BG0001031 „Родопи - Средни“**



**Фигура 67. Територия на припокриване на елементите на ПП на ОУПО в землището на с. Искра, със засегнатите подходящи хранителни местообитания на средиземноморския подковонос (*Rhinolophus blasii*) (с виолетов цвят) в 33 BG0001031 „Родопи - Средни“**

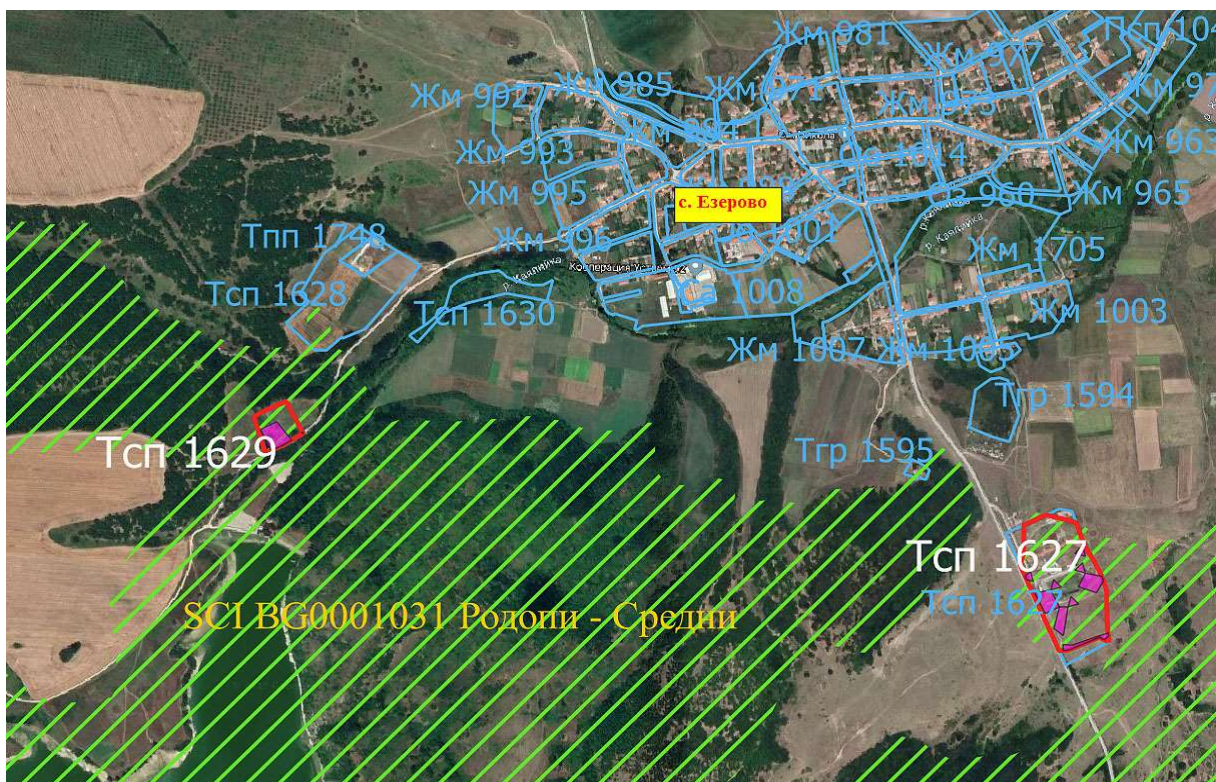




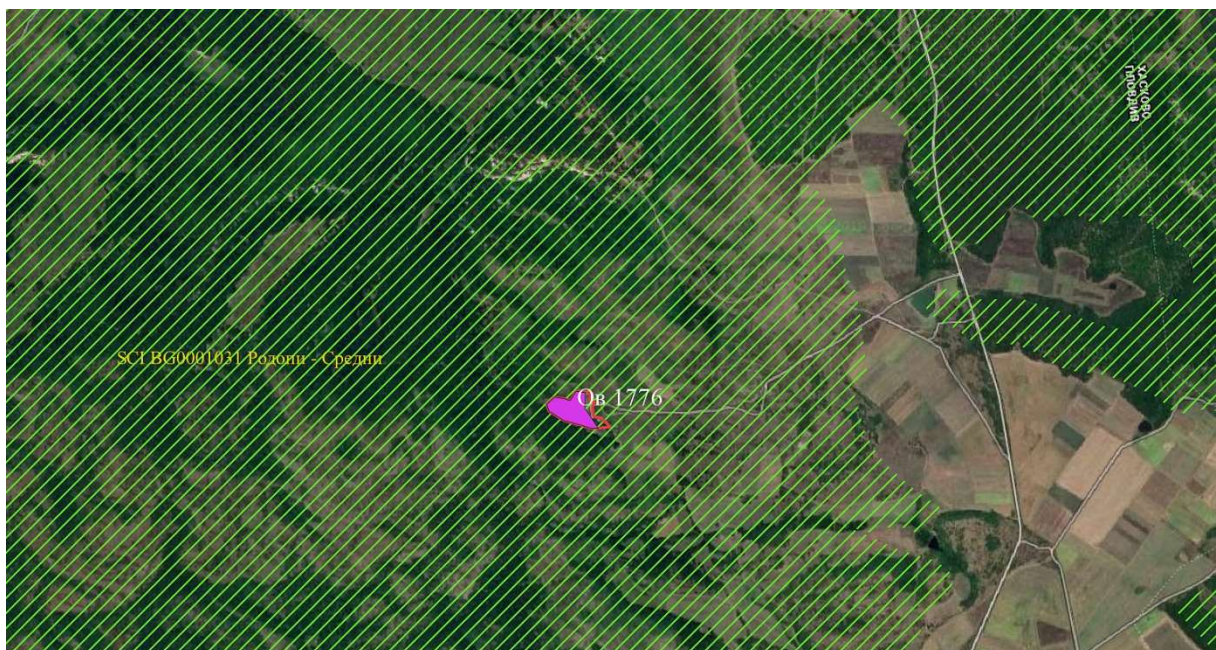
**Фигура 70. Територия на припокриване на елементите на ПП на ОУПО в землището на с. Воден, със засегнатите потенциални местообитания на големия подковонос (*Rhinolorphus ferritequinum*) (с виолетов цвят) в 33 BG0001031 „Родопи - Средни“**



**Фигура 71. Територия на припокриване на елементите на ПП на ОУПО в землището на с. Драгойново, със засегнатите потенциални местообитания на големия подковонос (*Rhinolorphus ferritequinum*) (с виолетов цвят) в 33 BG0001031 „Родопи - Средни“**



**Фигура 72. Територия на припокриване на елементите на ПП на ОУПО в землището на с. Езерово, със засегнатите потенциални местообитания на големия подковонос (*Rhinolophus ferrumequinum*) (с виолетов цвят) в 33 BG0001031 „Родопи - Средни“**

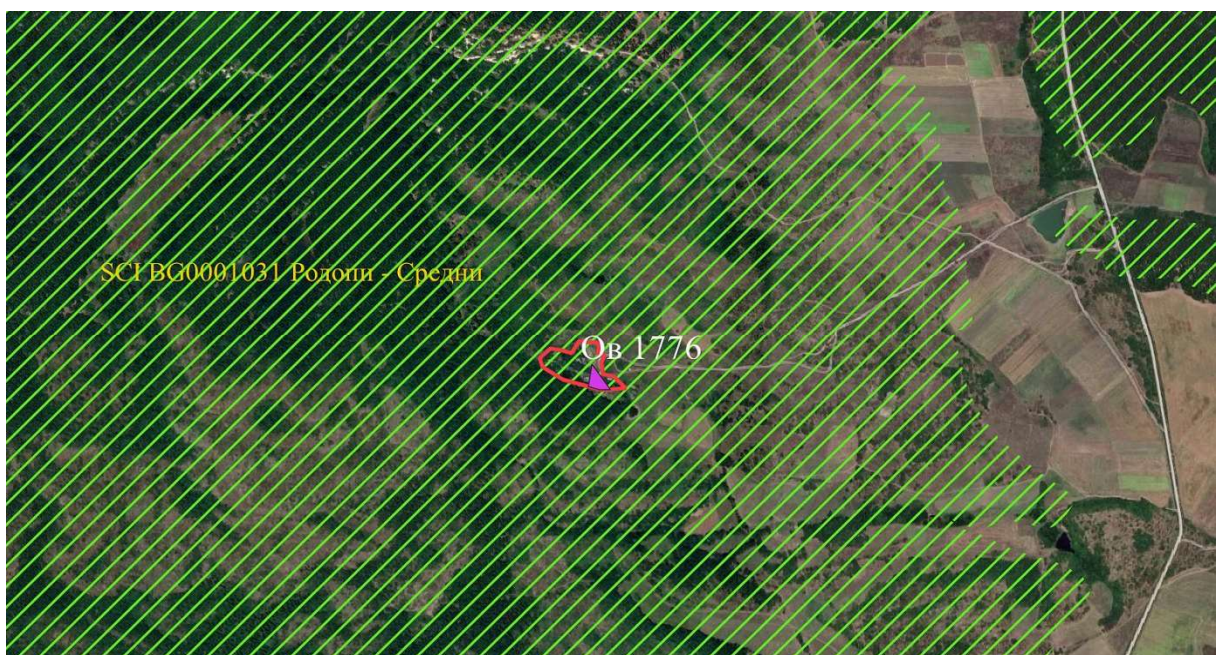


**Фигура 73. Територия на припокриване на елементите на ПП на ОУПО в землището на с. Езерово, със засегнатите потенциални местообитания на големия подковонос (*Rhinolophus ferrumequinum*) (с виолетов цвят) в 33 BG0001031 „Родопи - Средни“**

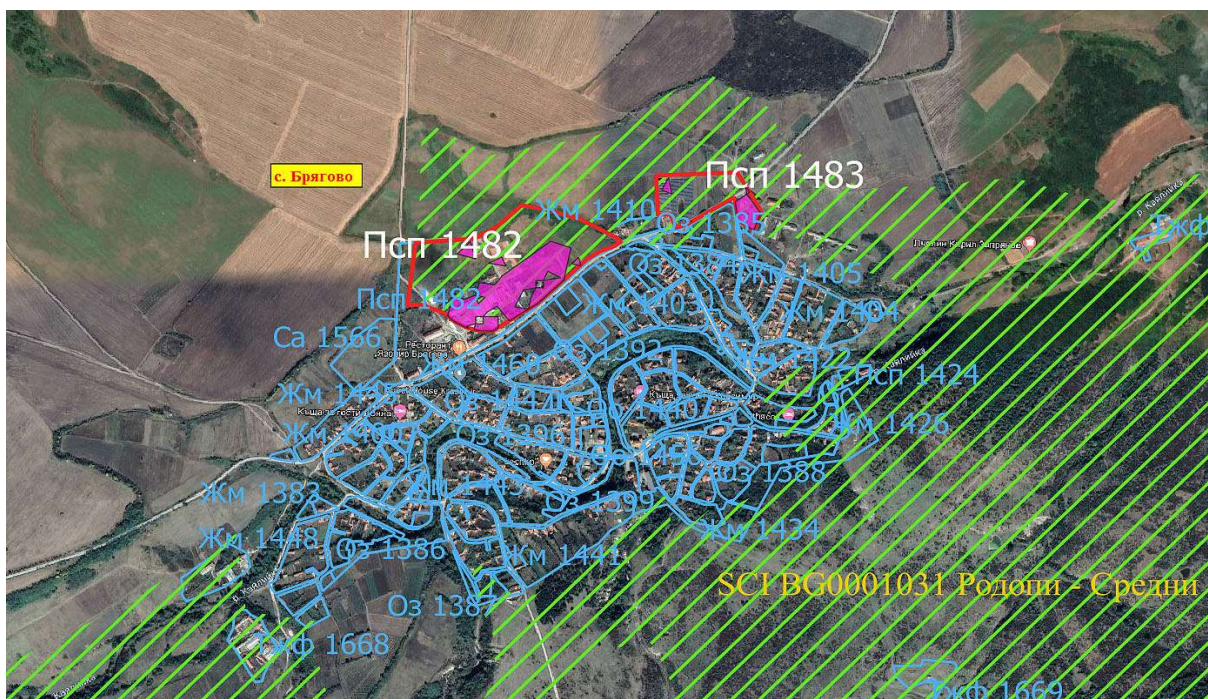




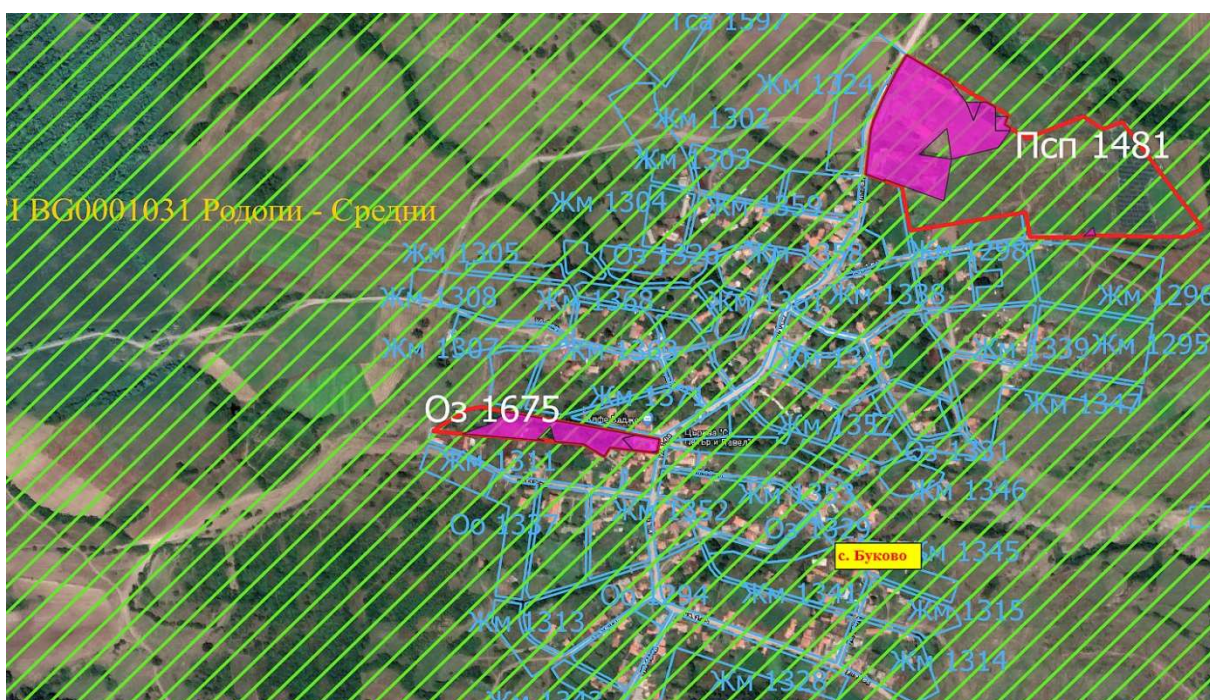
Фигура 76. Територия на припокриване на елементите на ПП на ОУПО в землището на с. Езерово, със засегнатите подходящи хранителни местообитания на големия подковонос (*Rhinolorphus ferritequinum*) (с виолетов цвят) в 33 BG0001031 „Родопи - Средни“



Фигура 77. Територия на припокриване на елементите на ПП на ОУПО в землището на с. Езерово, със засегнатите подходящи хранителни местообитания на големия подковонос (*Rhinolorphus ferritequinum*) (с виолетов цвят) в 33 BG0001031 „Родопи - Средни“

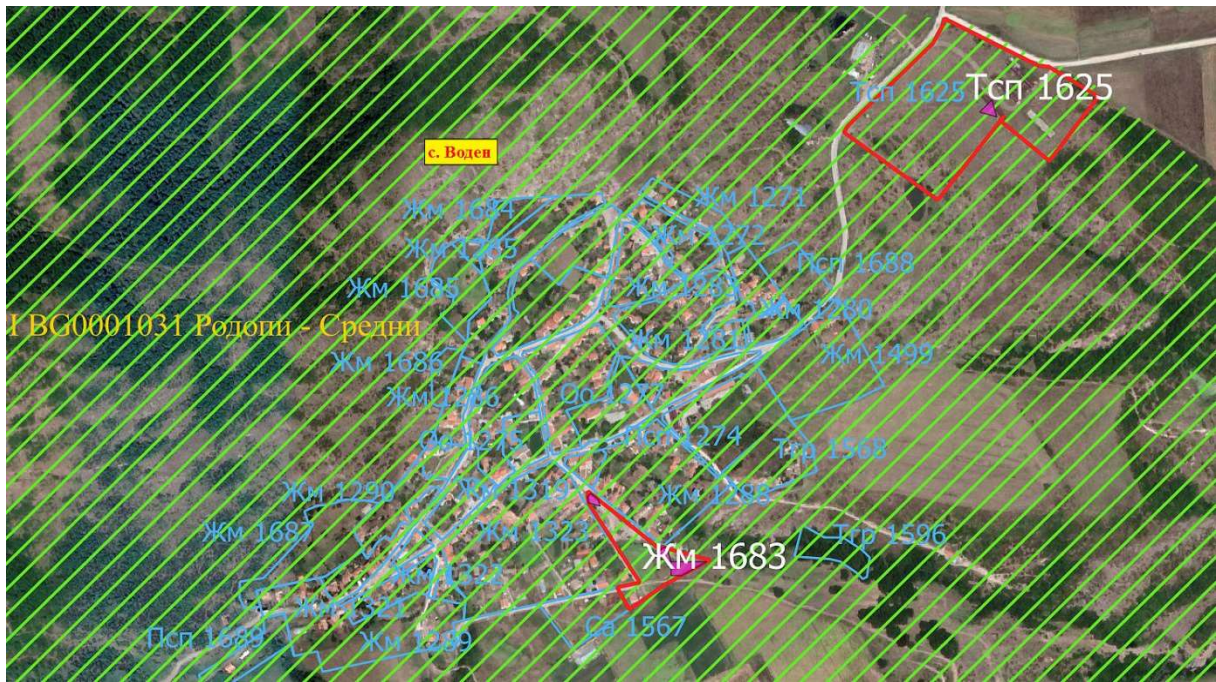


**Фигура 78. Територия на припокриване на елементите на ПП на ОУПО в землището на с. Брягово, със засегнатите потенциални местообитания на малкия подковонос (*Rhinolophus hipposideros*) (с виолетов цвят) в 33 BG0001031 „Родопи - Средни“**



**Фигура 79. Територия на припокриване на елементите на ПП на ОУПО в землището на с. Буково, със засегнатите потенциални местообитания на малкия подковонос (*Rhinolophus hipposideros*) (с виолетов цвят) в 33 BG0001031 „Родопи - Средни“**

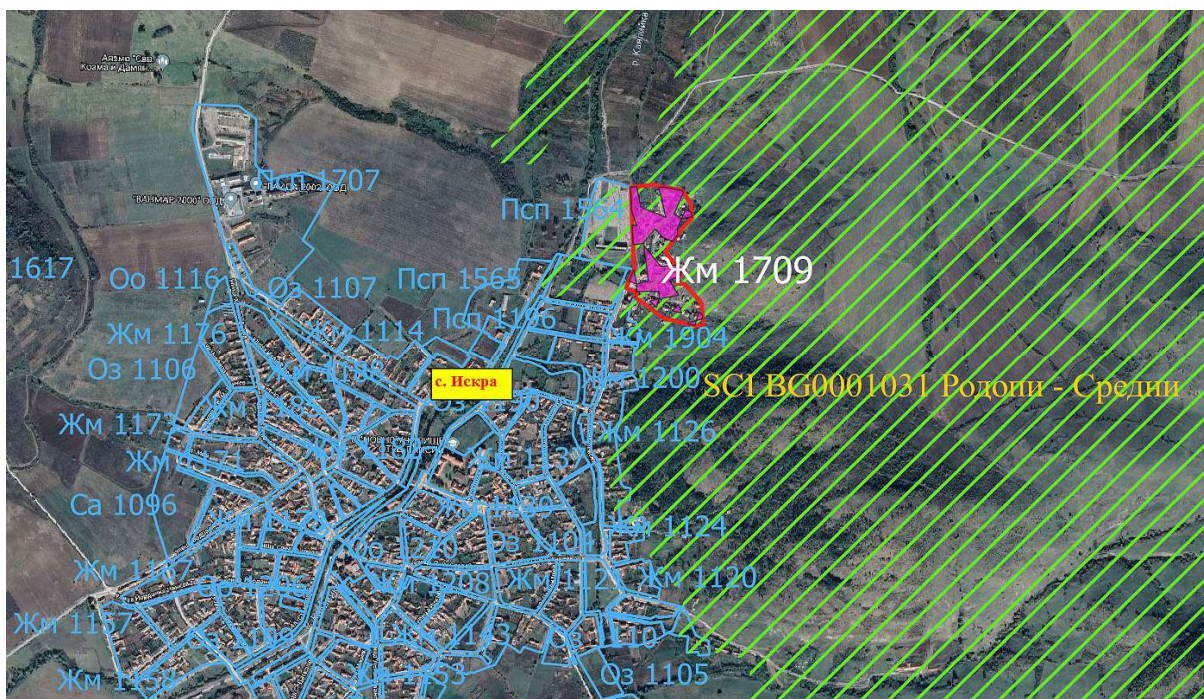




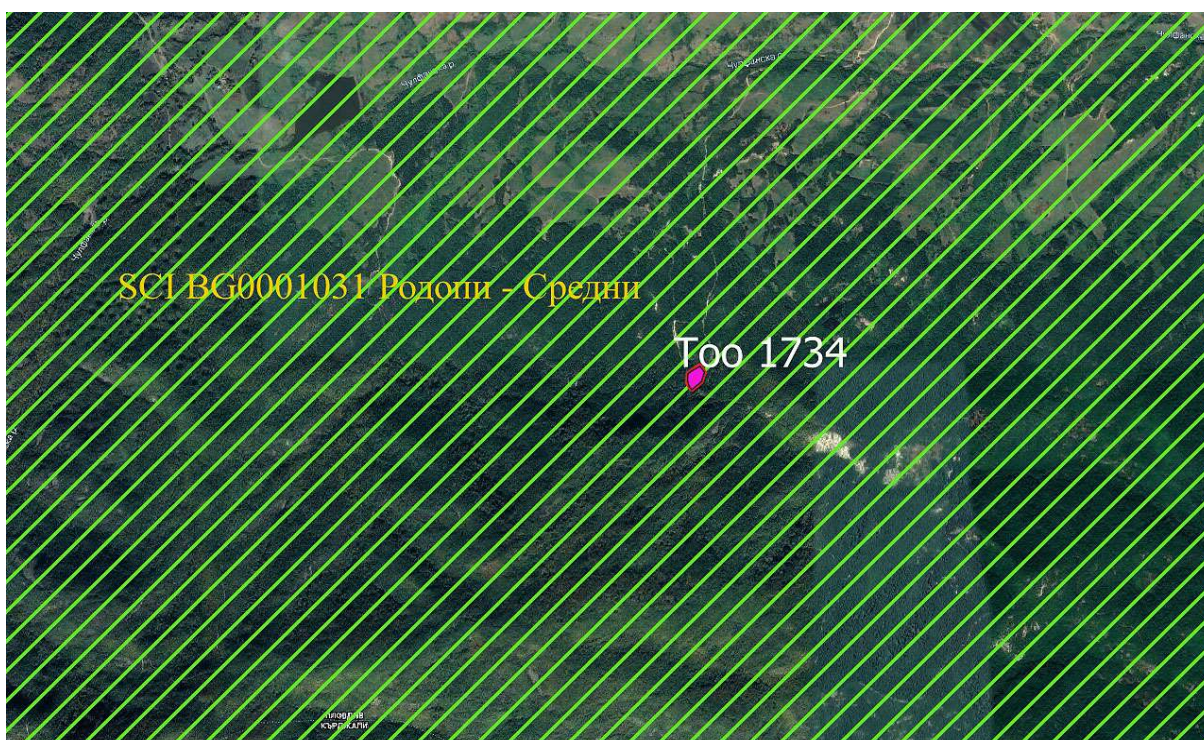
**Фигура 80. Територия на припокриване на елементите на ПП на ОУПО в землището на с. Воден, със засегнатите потенциални местообитания на малкия подкованос (*Rhinolophus hipposideros*) (с виолетов цвят) в 33 VG0001031 „Родопи - Средни“**



**Фигура 81. Територия на припокриване на елементите на ПП на ОУПО в землището на с. Езерово, със засегнатите потенциални местообитания на малкия подкованос (*Rhinolophus hipposideros*) (с виолетов цвят) в 33 VG0001031 „Родопи - Средни“**

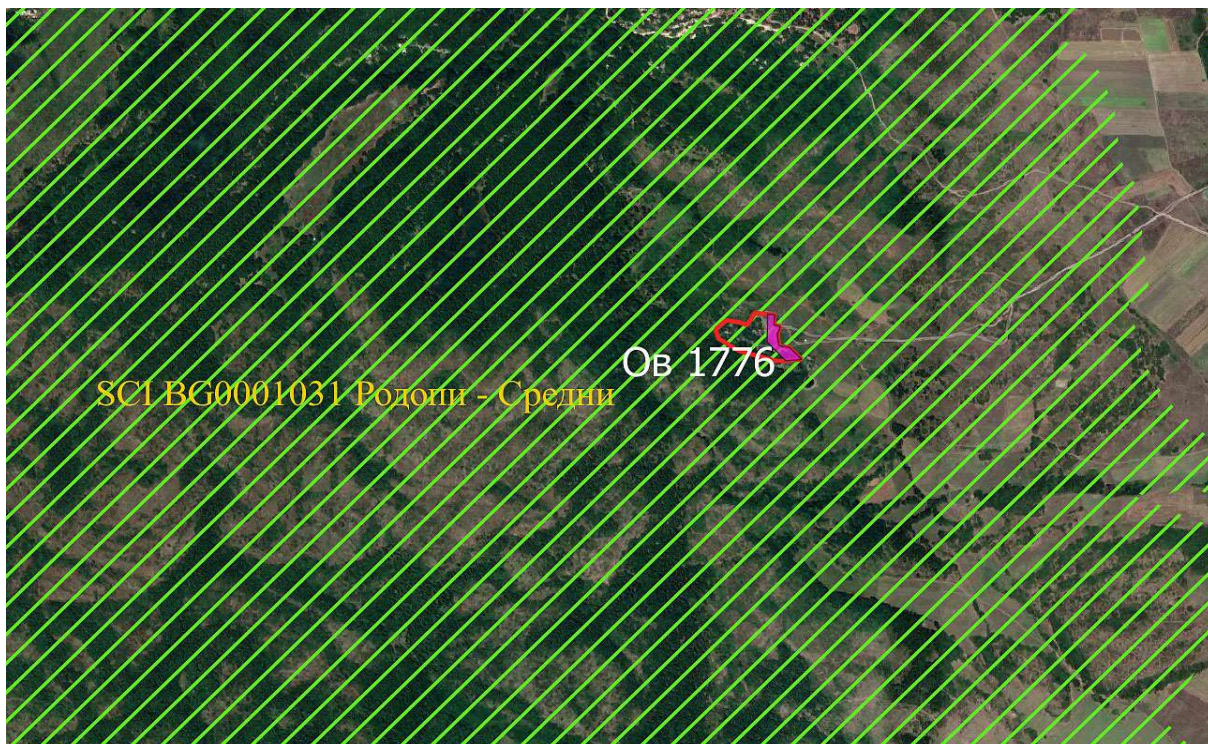


**Фигура 82. Територия на припокриване на елементите на ПП на ОУПО в землището на с. Искра, със засегнатите потенциални местообитания на малкия подковонос (*Rhinolophus hipposideros*) (с виолетов цвят) в 33 BG0001031 „Родопи - Средни“**

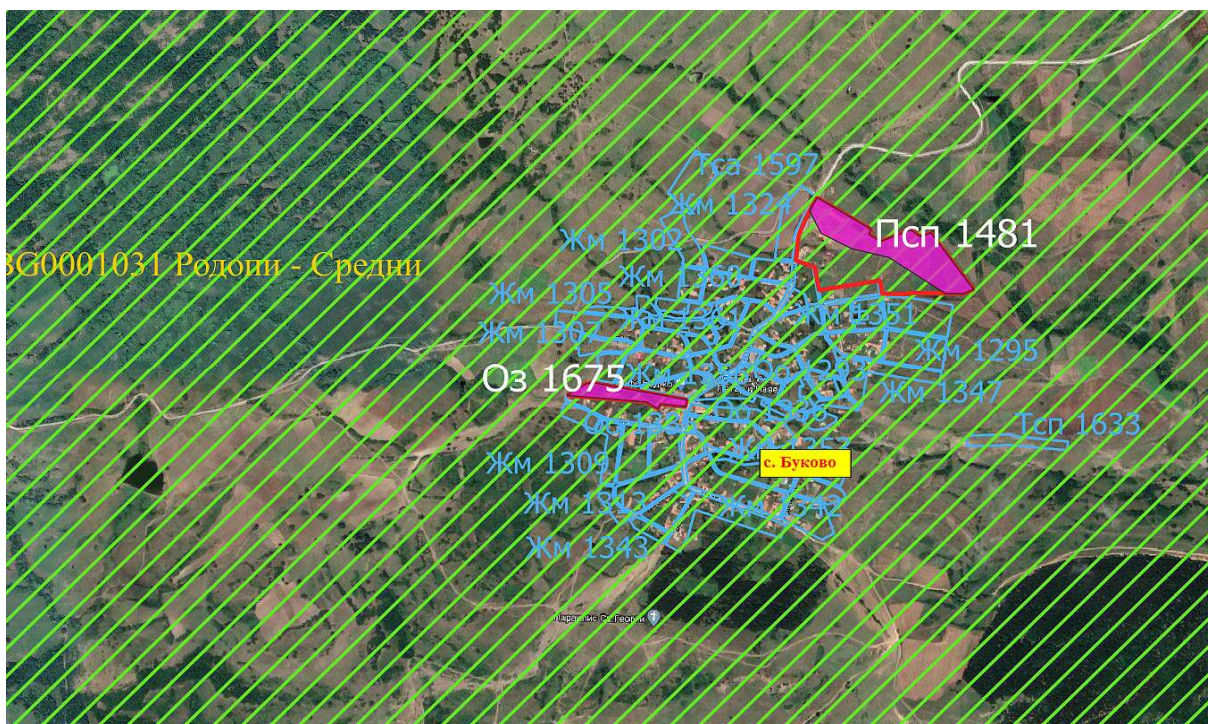


**Фигура 83. Територия на припокриване на елементите на ПП на ОУПО в землището на с. Буково, със засегнатите подходящи хранителни местообитания на подковоноса на Мехели (*Rhinolophus mehelyi*) (с виолетов цвят) в 33 BG0001031 „Родопи - Средни“**

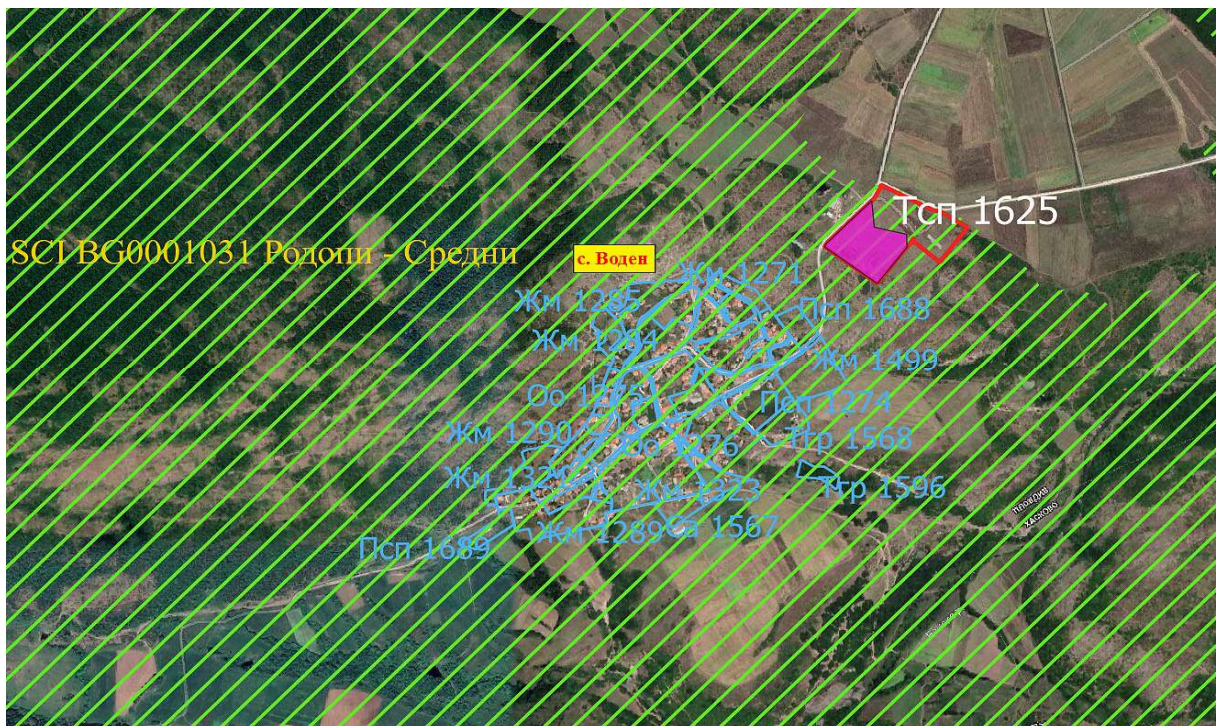




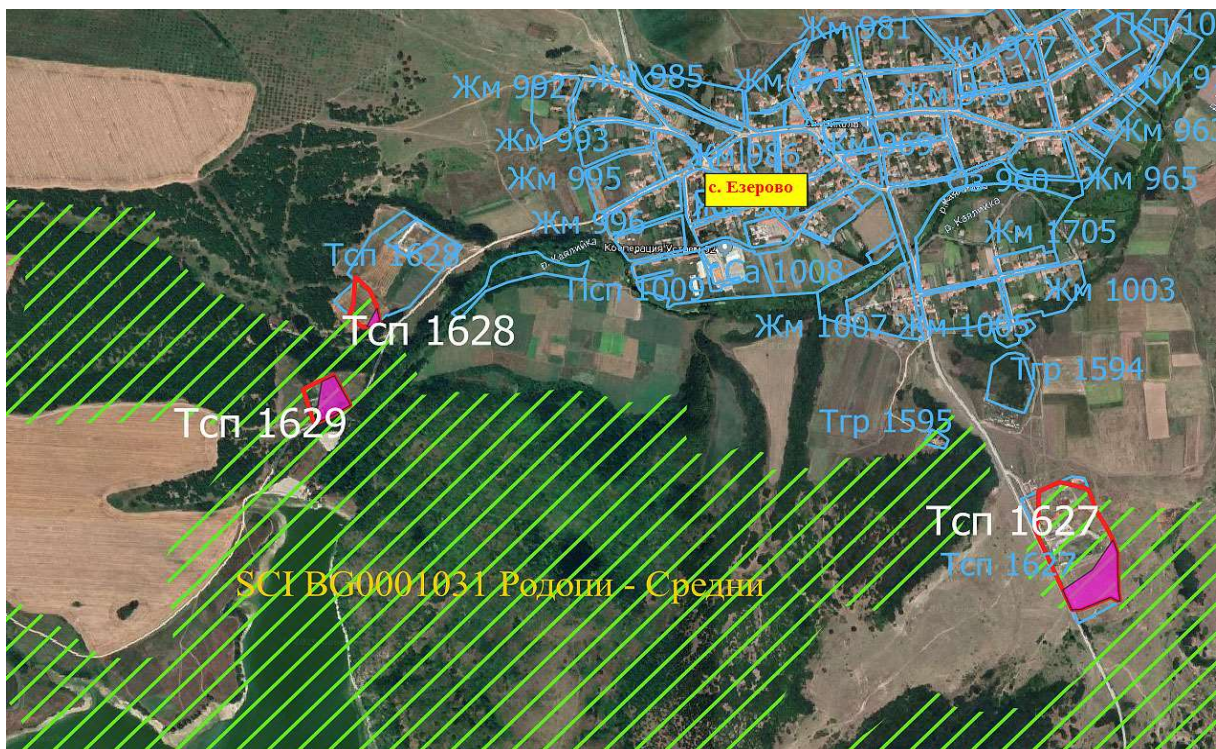
Фигура 86. Територия на припокриване на елементите на ПП на ОУПО в землището на с. Езерово, със засегнатите подходящи хранителни местообитания на подковоноса на Мехели (*Rhinolophus mehelyi*) (с виолетов цвят) в 33 BG0001031 „Родопи - Средни“



Фигура 87. Територия на припокриване на елементите на ПП на ОУПО в землището на с. Буково, със засегнатите подходящи хранителни местообитания на дългокрилия прилеп (*Miniopterus schreibersii*) (с виолетов цвят) в 33 BG0001031 „Родопи - Средни“

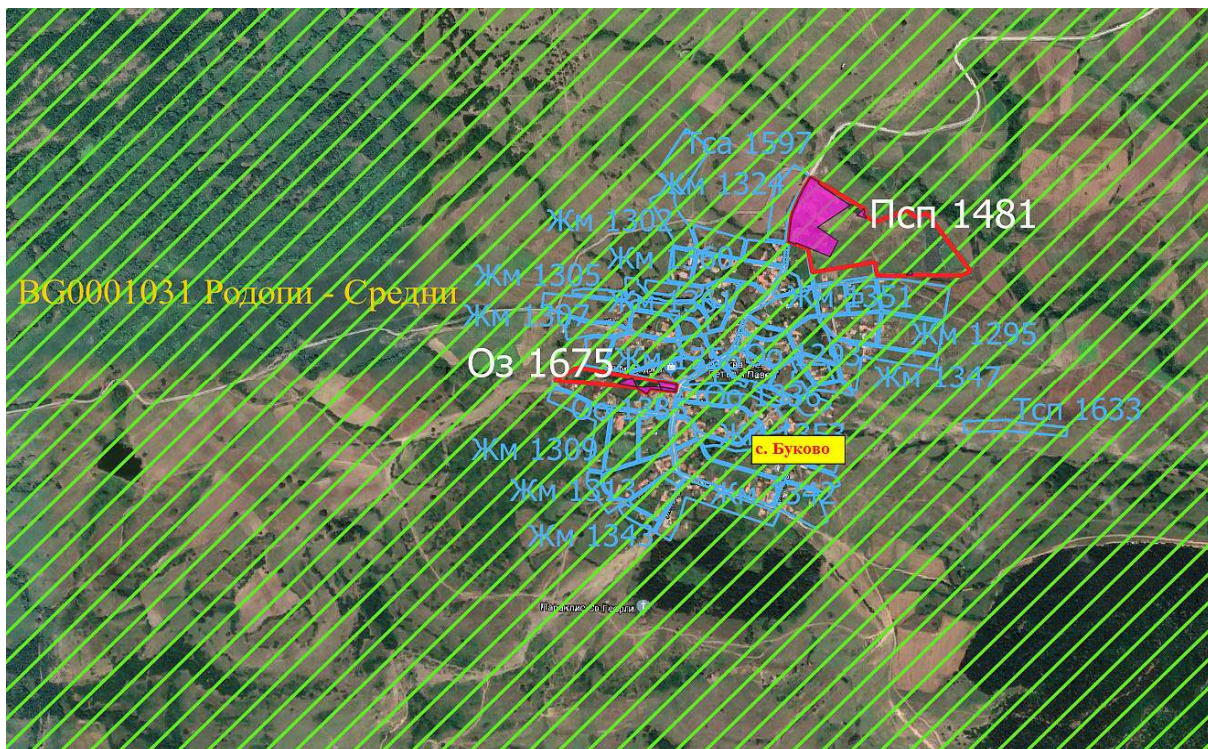


Фигура 88. Територия на припокриване на елементите на ПП на ОУПО в землището на с. Воден, със засегнатите подходящи хранителни местообитания на дългокрилия прилеп (*Miniopterus schreibersii*) (с виолетов цвят) в 33 BG0001031 „Родопи - Средни“



Фигура 89. Територия на припокриване на елементите на ПП на ОУПО в землището на с. Езерово, със засегнатите подходящи хранителни местообитания на дългокрилия прилеп (*Miniopterus schreibersii*) (с виолетов цвят) в 33 BG0001031 „Родопи - Средни“

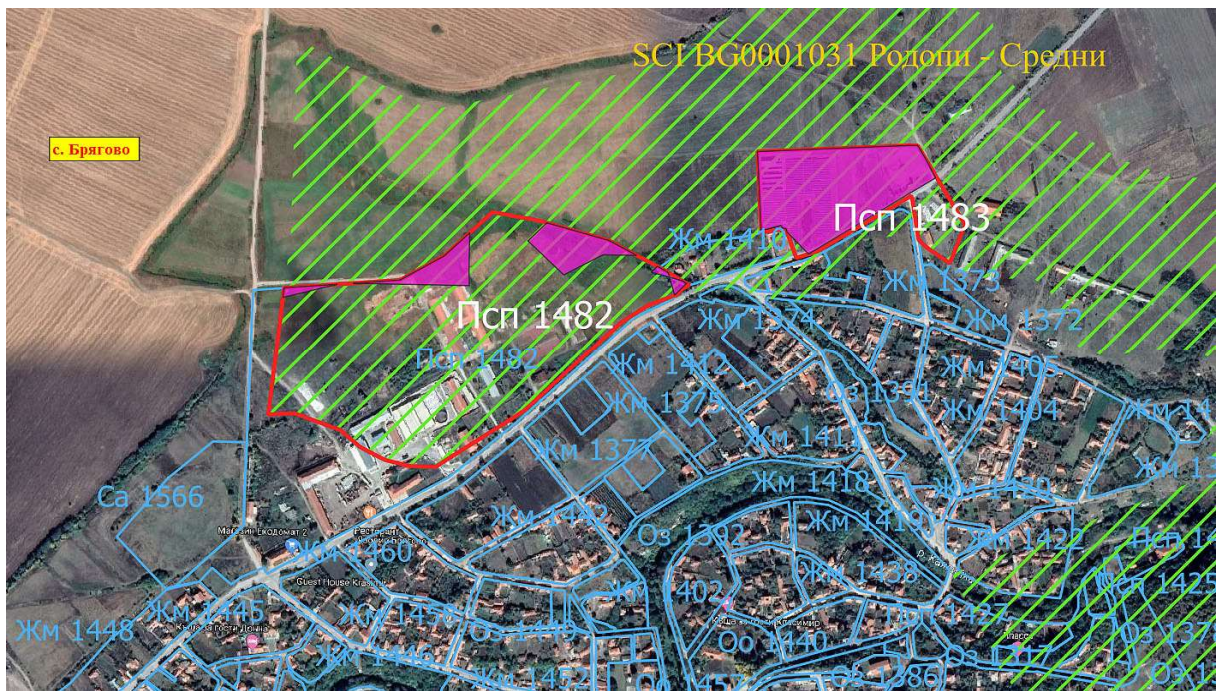




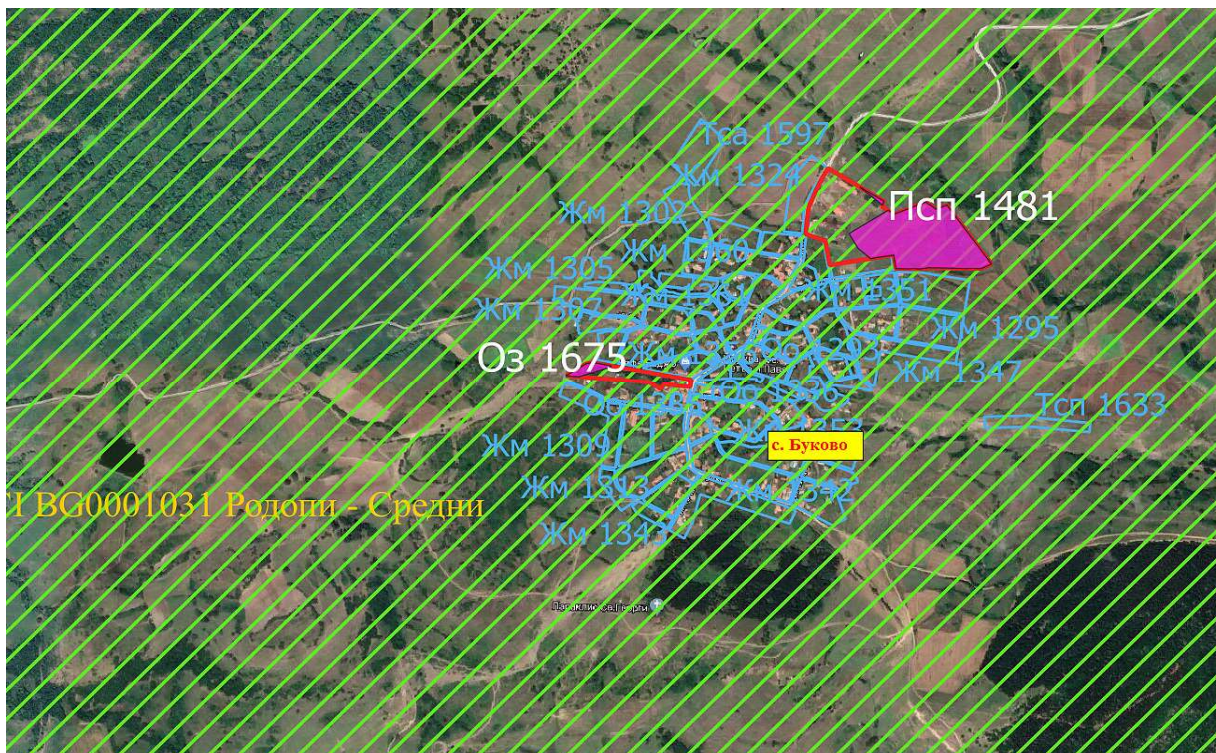
Фигура 92. Територия на припокриване на елементите на ПП на ОУПО в землището на с. Буково, със засегнатите потенциални местообитания на остроухия нощник (*Myotis blythii*) (с виолетов цвят) в 33 BG0001031 „Родопи - Средни“



Фигура 93. Територия на припокриване на елементите на ПП на ОУПО в землището на с. Езерово, със засегнатите потенциални местообитания на остроухия нощник (*Myotis blythii*) (с виолетов цвят) в 33 BG0001031 „Родопи - Средни“

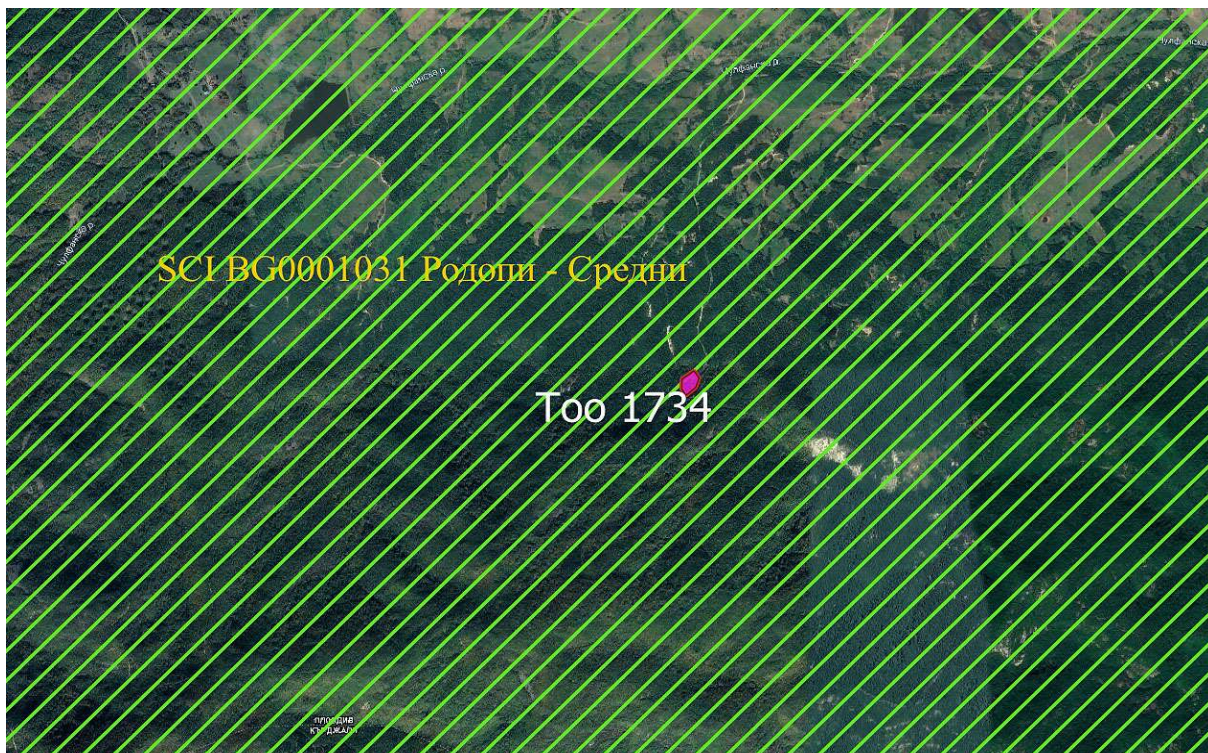


**Фигура 94. Територия на припокриване на елементите на ПП на ОУПО в землището на с. Брягово, със засегнатите подходящи хранителни местообитания на остроухия нощник (*Myotis blythii*) (с виолетов цвят) в 33 BG0001031 „Родопи - Средни“**

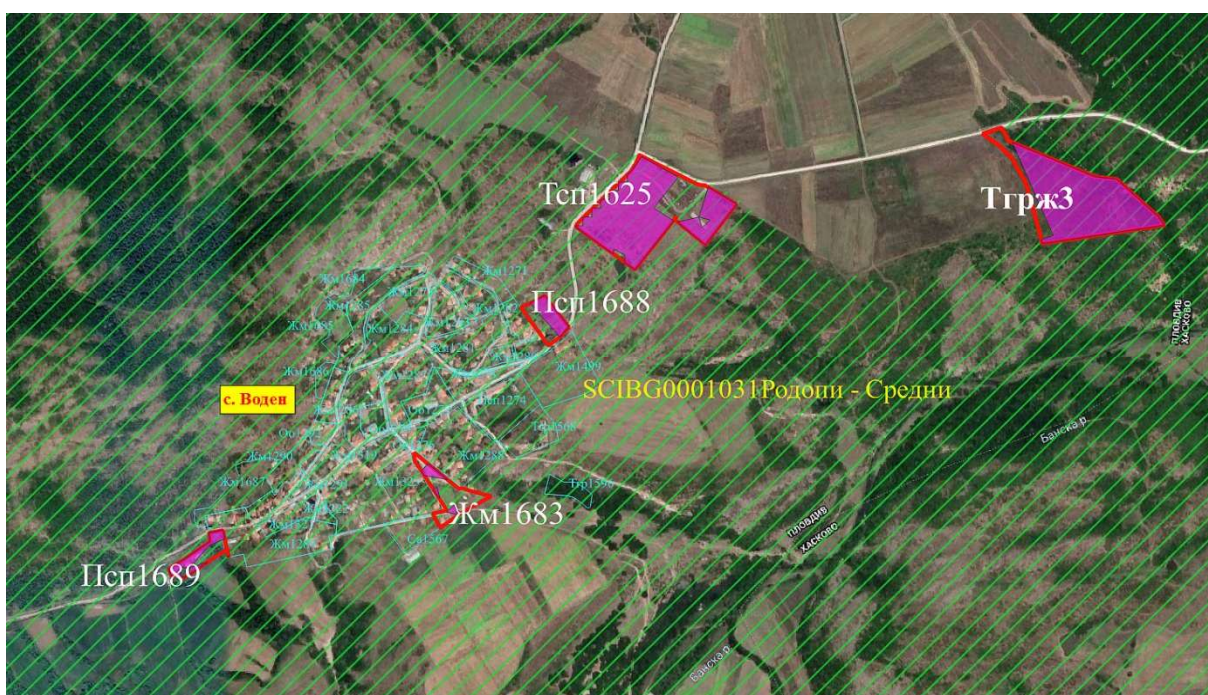


**Фигура 95. Територия на припокриване на елементите на ПП на ОУПО в землището на с. Буково, със засегнатите подходящи хранителни местообитания на остроухия нощник (*Myotis blythii*) (с виолетов цвят) в 33 BG0001031 „Родопи - Средни“**

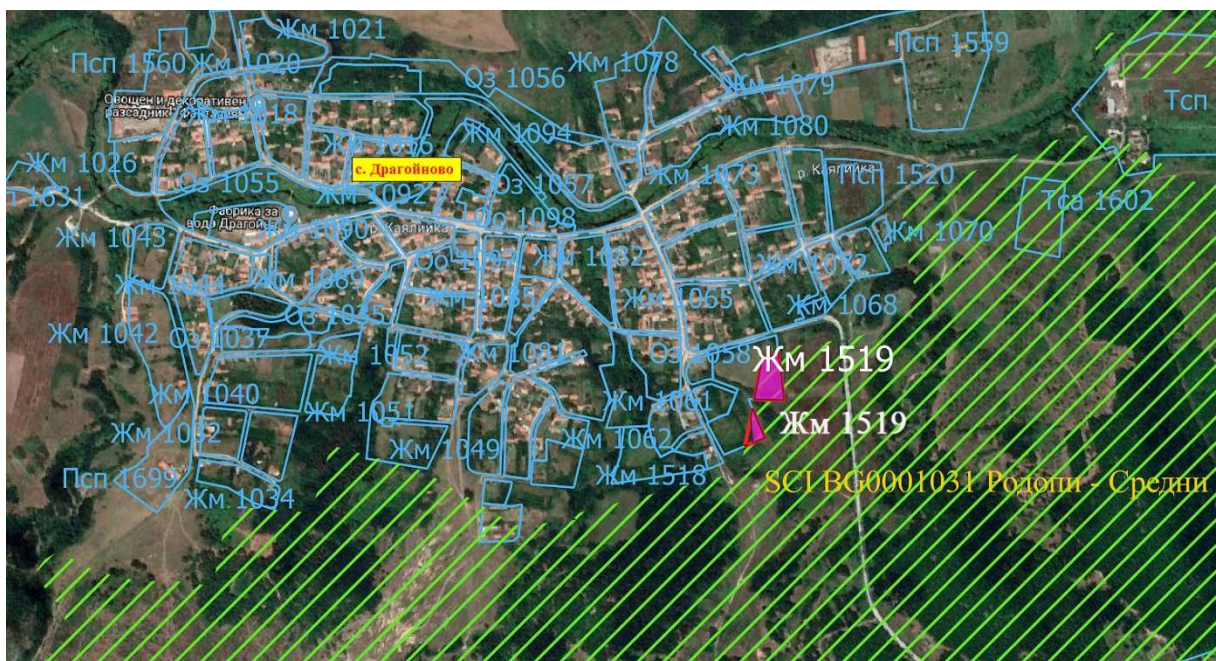




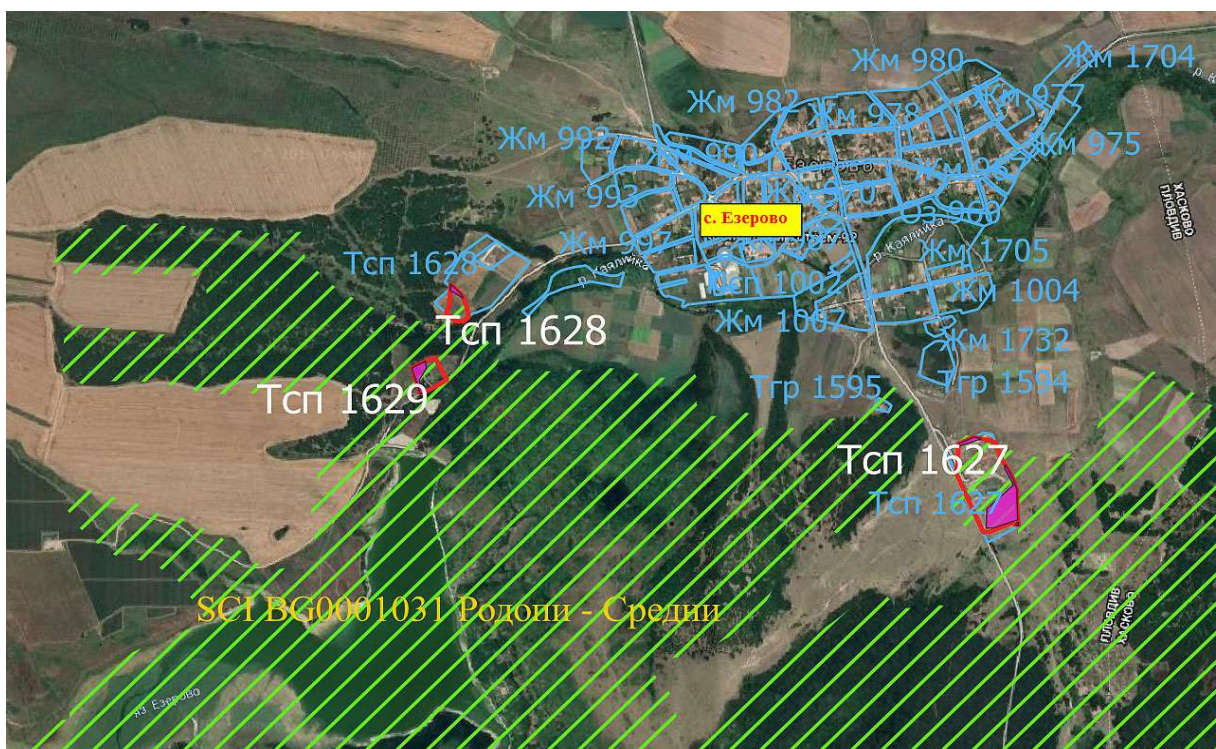
**Фигура 96. Територия на припокриване на елементите на ПП на ОУПО в землището на с. Буково, със засегнатите подходящи хранителни местообитания на остроухия нощник (*Myotis blythii*) (с виолетов цвят) в 33 BG0001031 „Родопи - Средни“**



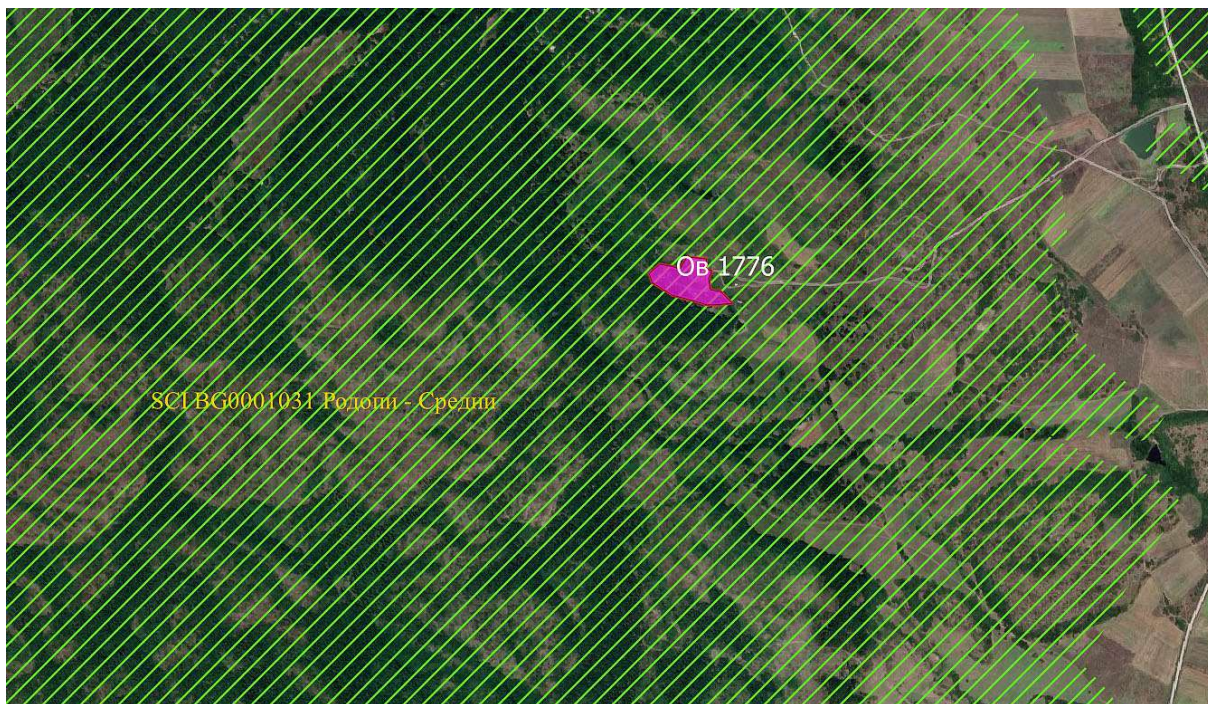
**Фигура 97. Територия на припокриване на елементите на ПП на ОУПО в землището на с. Воден, със засегнатите подходящи хранителни местообитания на остроухия нощник (*Myotis blythii*) (с виолетов цвят) в 33 BG0001031 „Родопи - Средни“**



**Фигура 98.** Територия на припокриване на елементите на ПП на ОУПО в землището на с. Драгойново, със засегнатите подходящи хранителни местообитания на остроухия нощник (*Myotis blythii*) (с виолетов цвят) в 33 BG0001031 „Родопи - Средни“



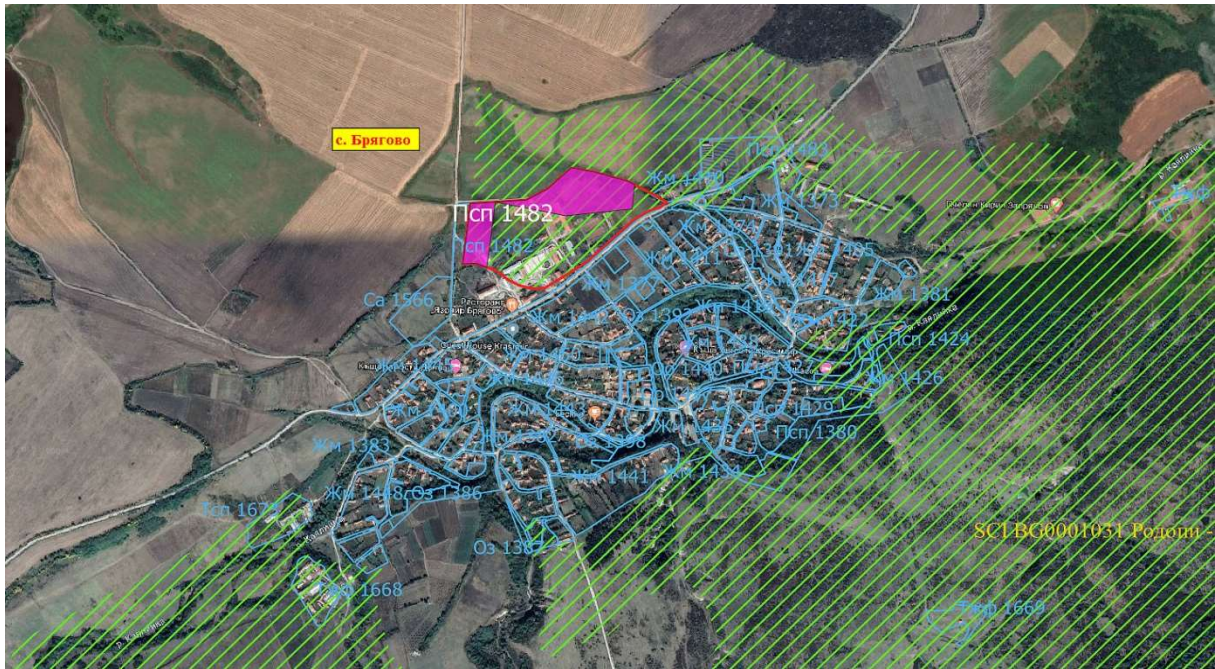
**Фигура 99.** Територия на припокриване на елементите на ПП на ОУПО в землището на с. Езерово, със засегнатите подходящи хранителни местообитания на остроухия нощник (*Myotis blythii*) (с виолетов цвят) в 33 BG0001031 „Родопи - Средни“



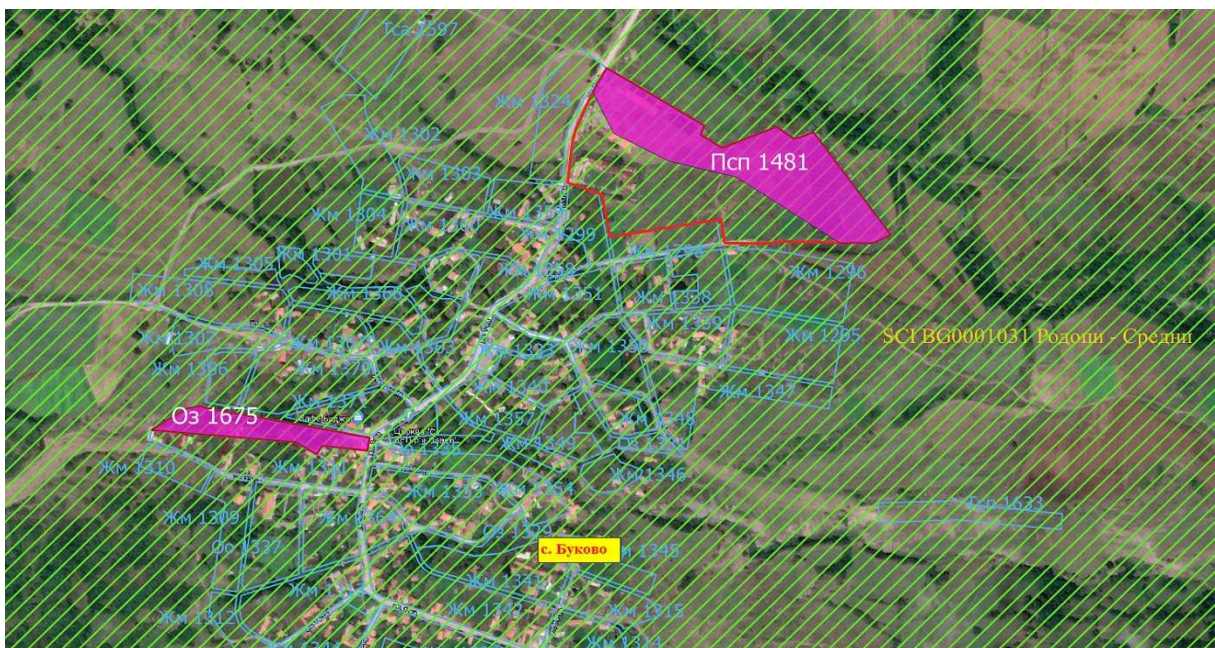
**Фигура 100. Територия на припокриване на елементите на ПП на ОУПО в землището на с. Езерово, със засегнатите подходящи хранителни местообитания на остроухия нощник (*Myotis blythii*) (с виолетов цвят) в 33 BG0001031 „Родопи - Средни“**



**Фигура 101. Територия на припокриване на елементите на ПП на ОУПО в землището на с. Искра, със засегнатите подходящи хранителни местообитания на остроухия нощник (*Myotis blythii*) (с виолетов цвят) в 33 BG0001031 „Родопи - Средни“**

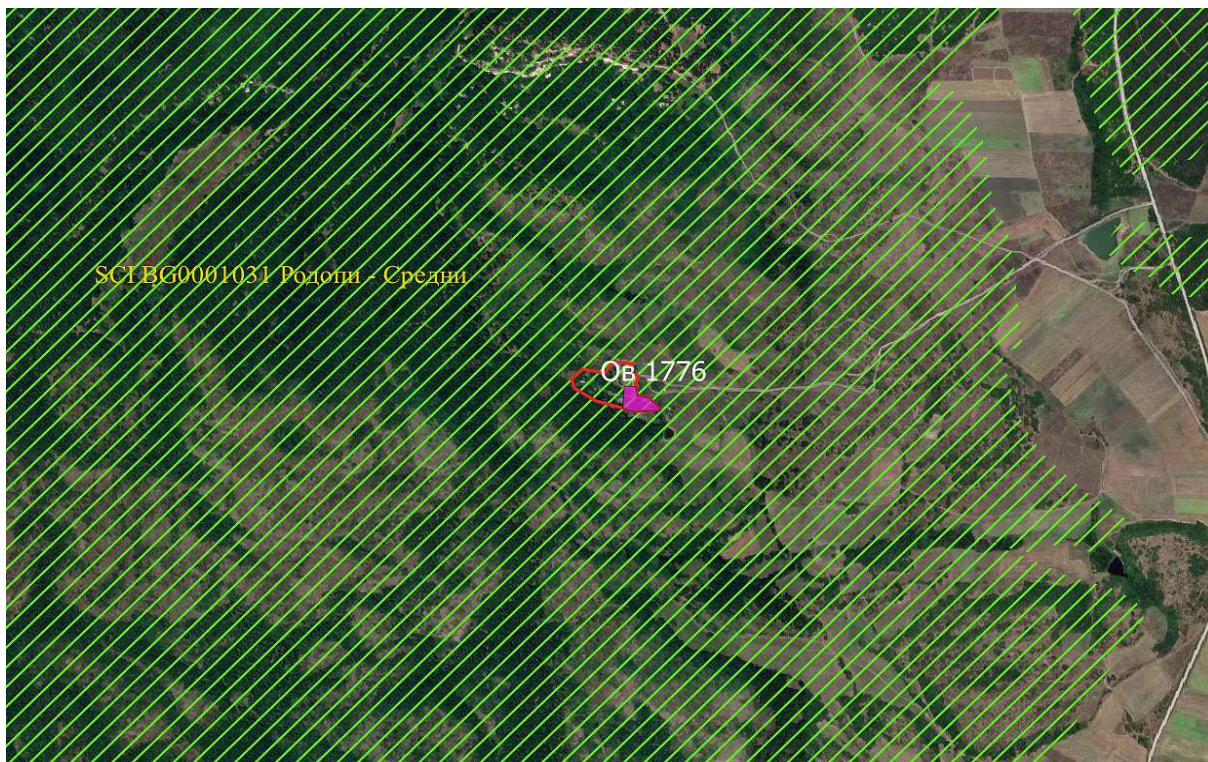


**Фигура 102. Територия на припокриване на елементите на ПП на ОУПО в землището на с. Брягово, със засегнатите подходящи хранителни местообитания на дългопръстия нощник (*Muotís sarassinii*) (с виолетов цвят) в 33 BG0001031 „Родопи - Средни“**



**Фигура 103. Територия на припокриване на елементите на ПП на ОУПО в землището на с. Буково, със засегнатите подходящи хранителни местообитания на дългопръстия нощник (*Muotís sarassinii*) (с виолетов цвят) в 33 BG0001031 „Родопи - Средни“**

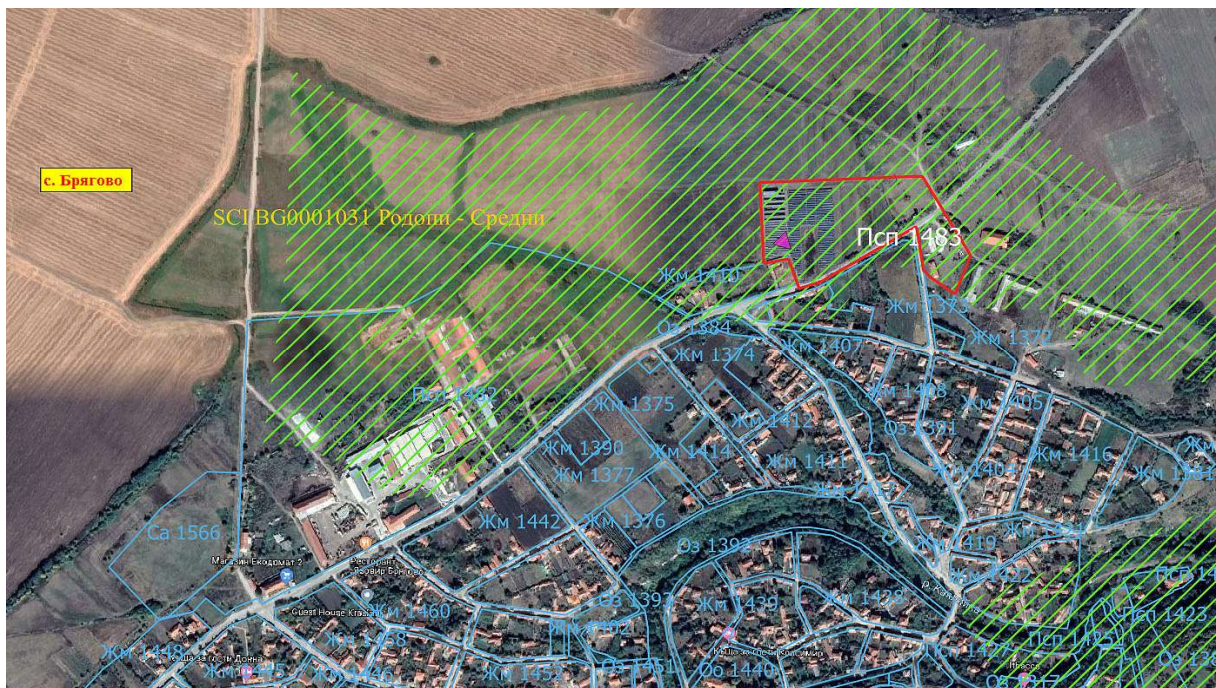




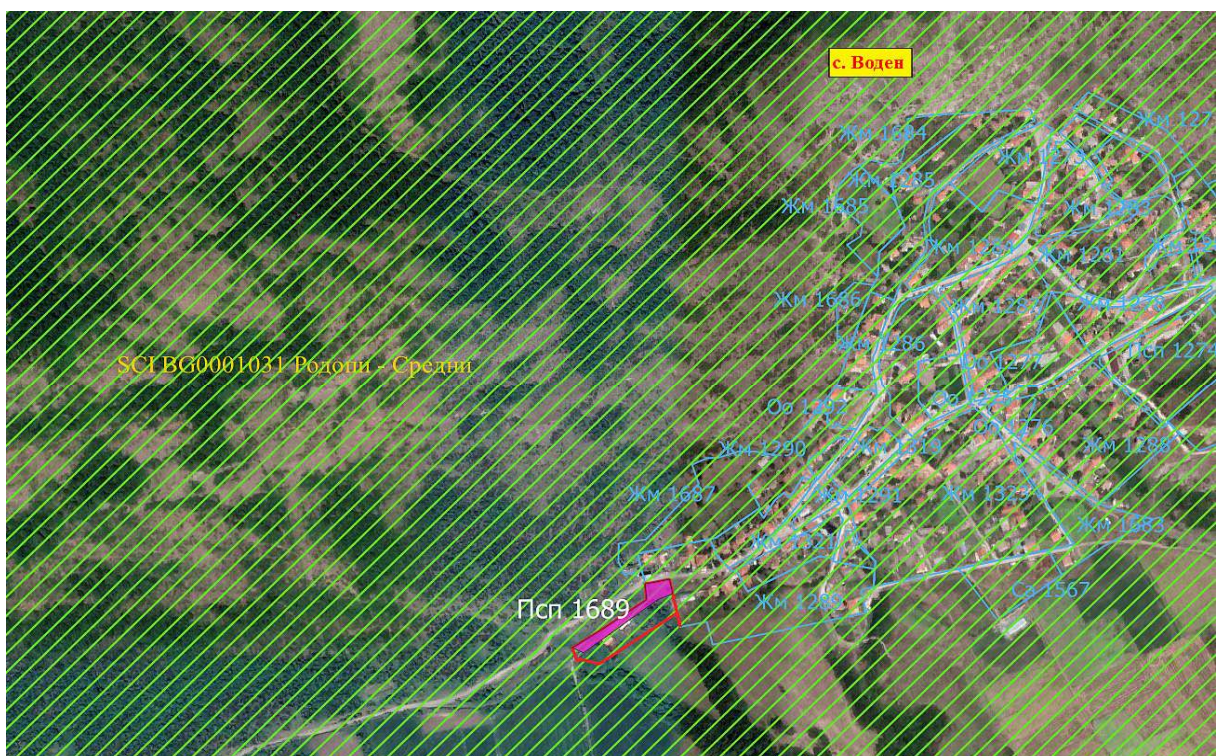
**Фигура 106.** Територия на припокриване на елементите на ПП на ОУПО в землището на с. Езерово, със засегнатите подходящи хранителни местообитания на дългопръстия нощник (*Muotís sarassinii*) (с виолетов цвят) в 33 BG0001031 „Родопи - Средни



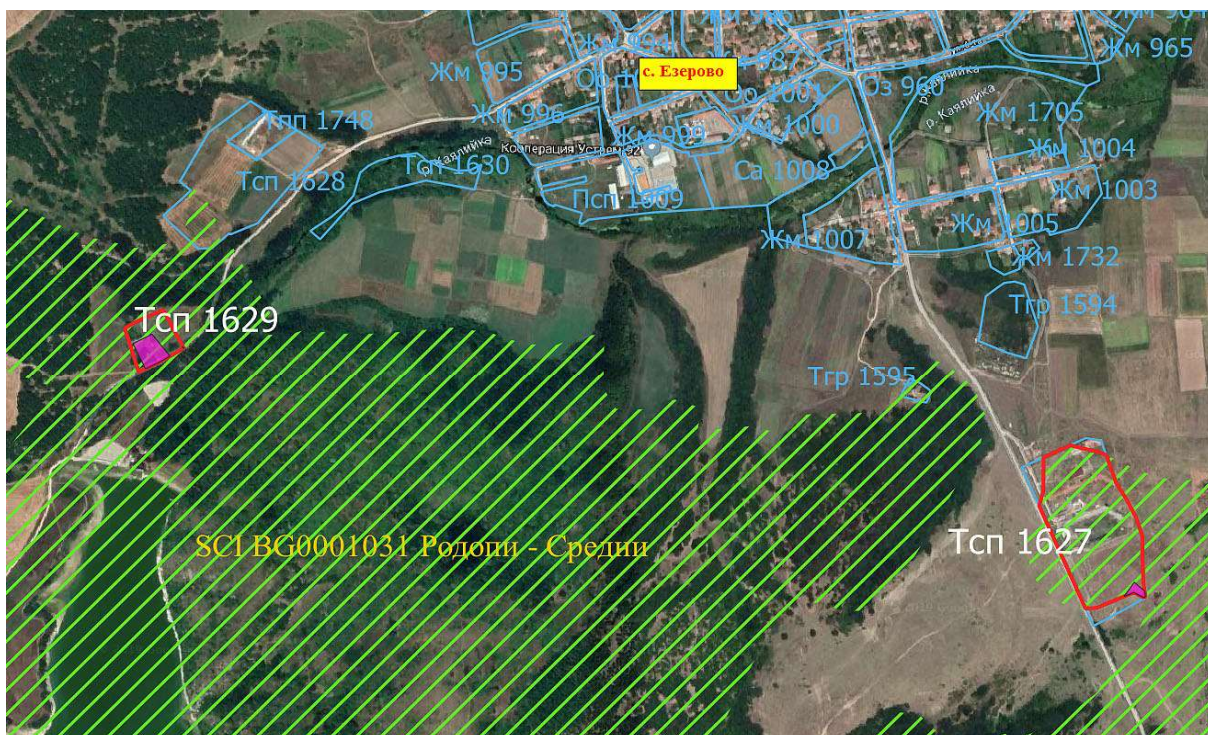
**Фигура 107.** Територия на припокриване на елементите на ПП на ОУПО в землището на с. Искра, със засегнатите подходящи хранителни местообитания на дългопръстия нощник (*Muotís sarassinii*) (с виолетов цвят) в 33 BG0001031 „Родопи – Средни



**Фигура 108.** Територия на припокриване на елементите на ПП на ОУПО в землището на с. Брягово, със засегнатите потенциални местообитания на трицветния нощник (*Myotis emarginatus*) (с виолетов цвят) в 33 BG0001031 „Родопи - Средни“



**Фигура 109.** Територия на припокриване на елементите на ПП на ОУПО в землището на с. Воден, със засегнатите потенциални местообитания на трицветния нощник (*Myotis emarginatus*) (с виолетов цвят) в 33 BG0001031 „Родопи - Средни“

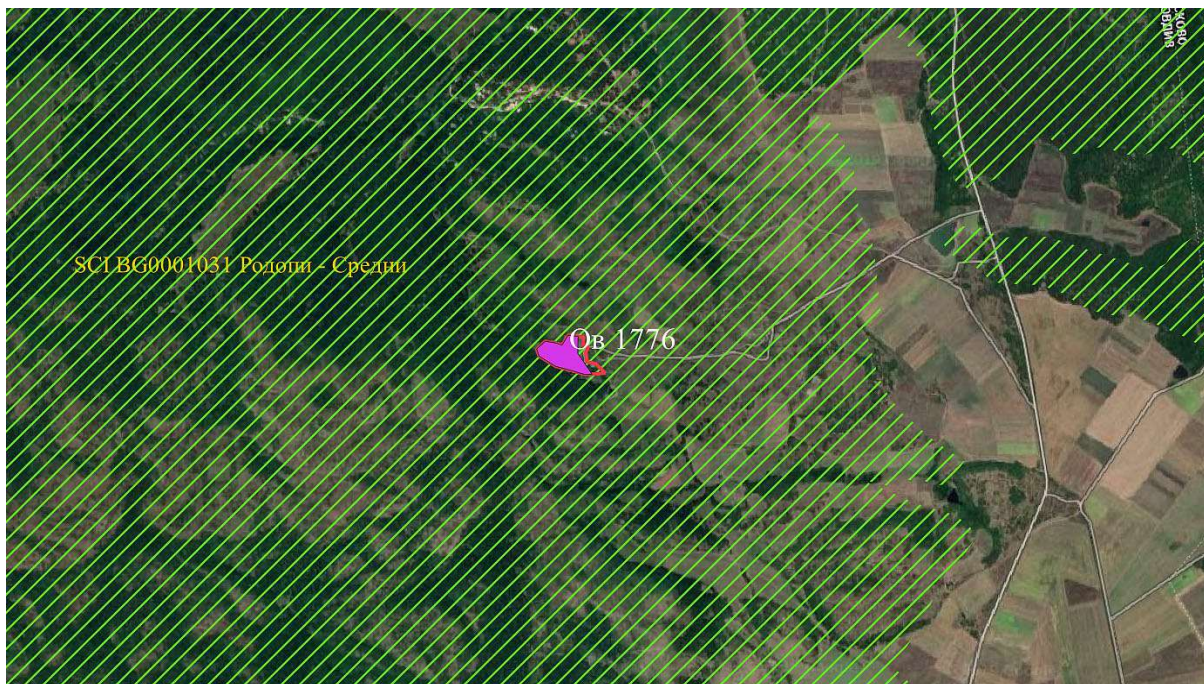


**Фигура 110.** Територия на припокриване на елементите на ПП на ОУПО в землището на с. Езерово, със засегнатите потенциални местообитания на трицветния нощник (*Myotis emarginatus*) (с виолетов цвят) в 33 BG0001031 „Родопи - Средни“



**Фигура 111.** Територия на припокриване на елементите на ПП на ОУПО в землището на с. Езерово, със засегнатите подходящи хранителни местообитания на трицветния нощник (*Myotis emarginatus*) (с виолетов цвят) в 33 BG0001031 „Родопи - Средни“

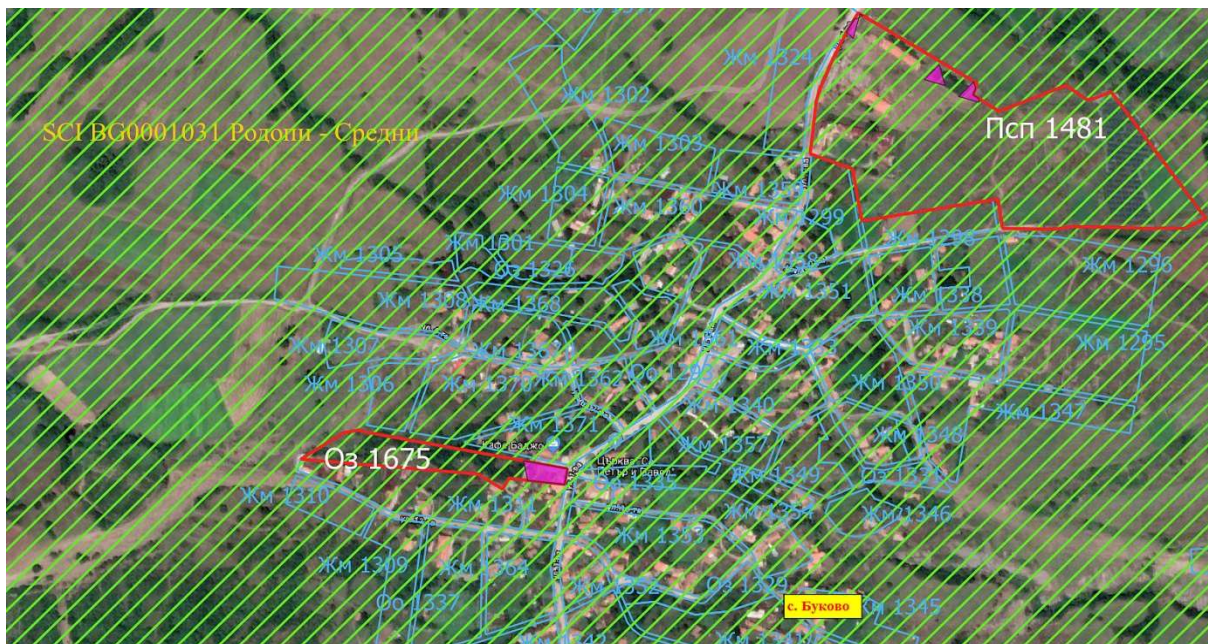




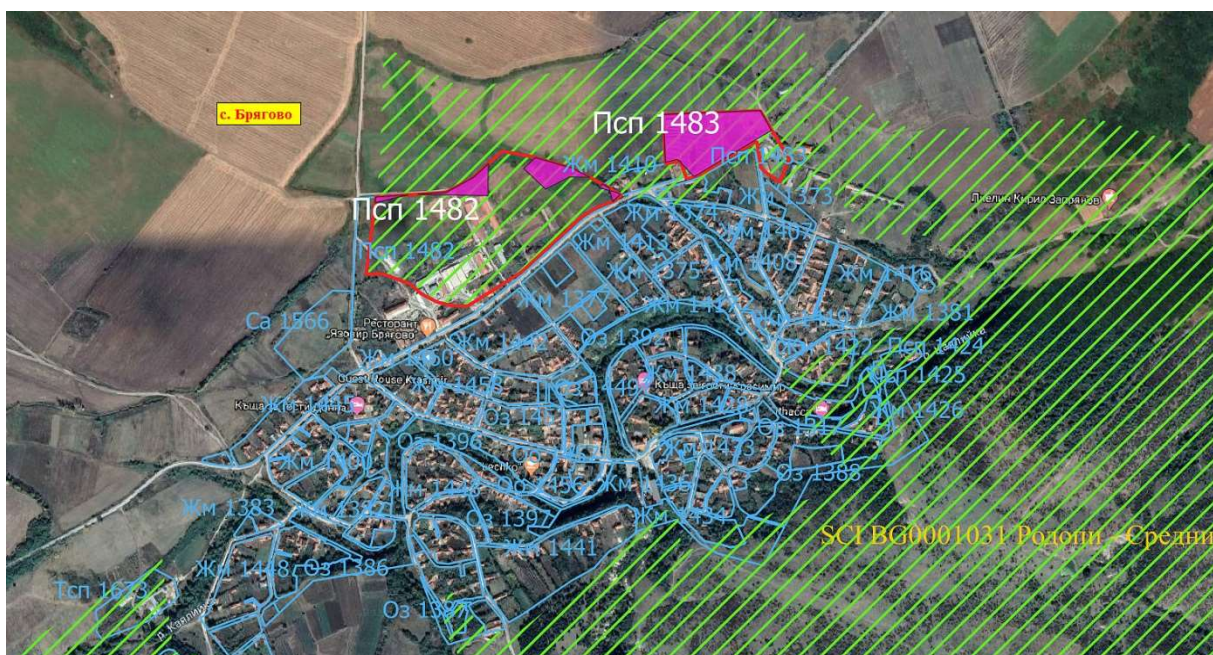
Фигура 112. Територия на припокриване на елементите на ПП на ОУПО в землището на с. Езеро, със засегнатите подходящи хранителни местообитания на трицветния нощник (*Myotis emarginatus*) (с виолетов цвят) в 33 BG0001031 „Родопи - Средни“



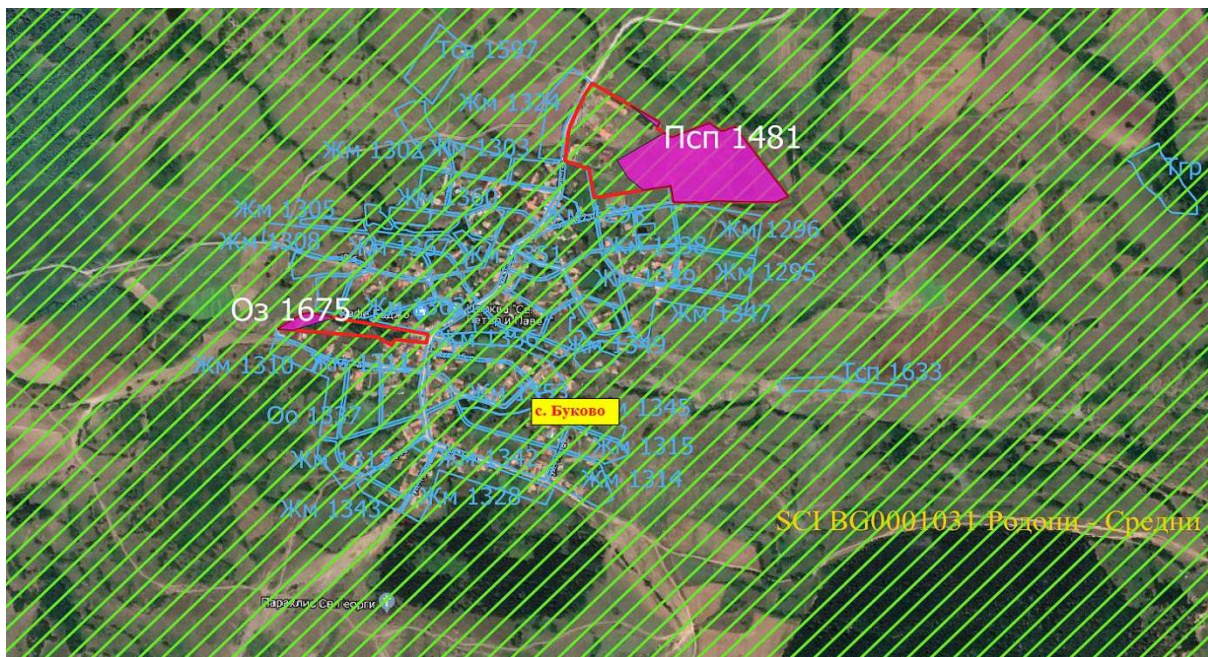
Фигура 113. Територия на припокриване на елементите на ПП на ОУПО в землището на с. Брягово, със засегнатите потенциални местообитания на големия нощник (*Myotis myotis*) (с виолетов цвят) в 33 BG0001031 „Родопи - Средни“



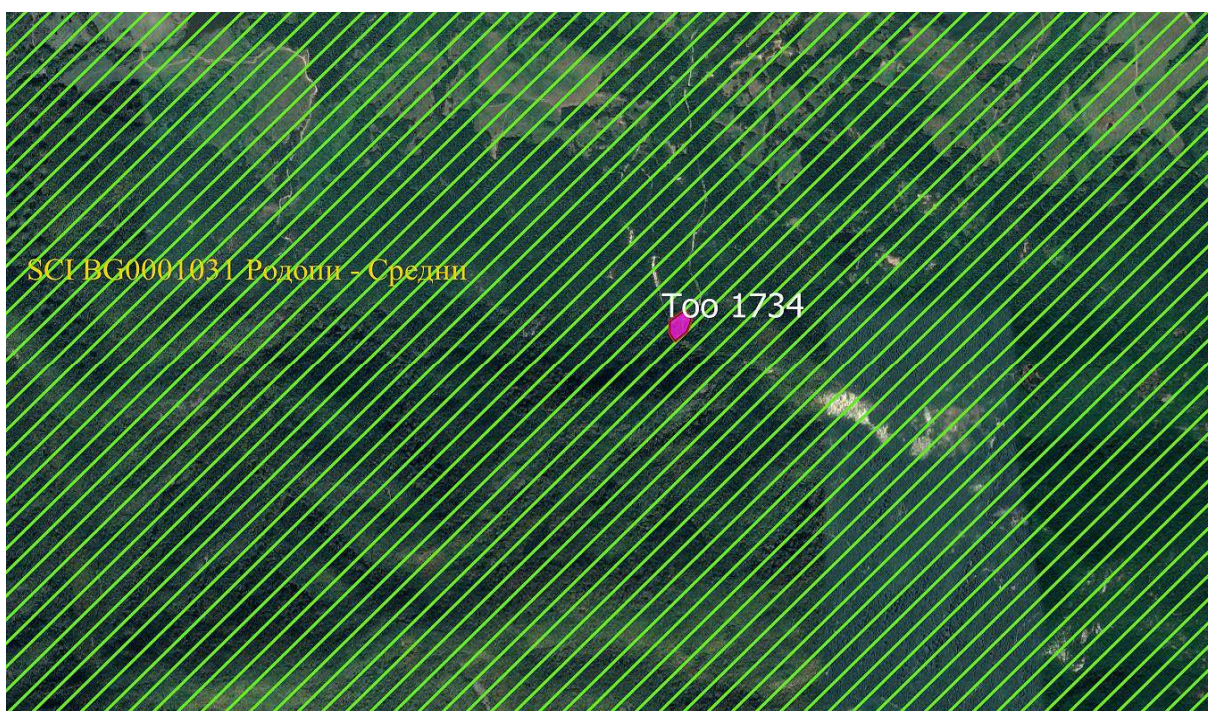
**Фигура 114. Територия на припокриване на елементите на ПП на ОУПО в землището на с. Буково, със засегнатите потенциални местообитания на големия нощник (*Myotis myotis*) (с виолетов цвят) в 33 BG0001031 „Родопи - Средни“**



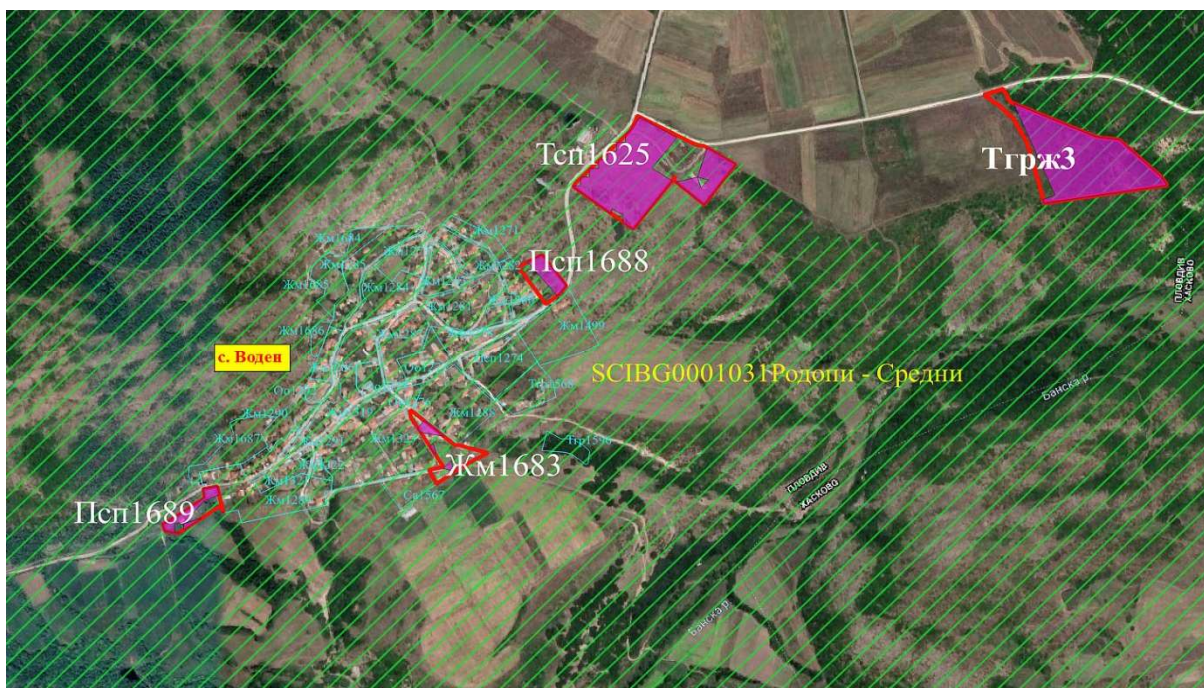
**Фигура 115. Територия на припокриване на елементите на ПП на ОУПО в землището на с. Брягово, със засегнатите подходящи хранителни местообитания на големия нощник (*Myotis myotis*) (с виолетов цвят) в 33 BG0001031 „Родопи - Средни“**



Фигура 116. Територия на припокриване на елементите на ПП на ОУПО в землището на с. Буково, със засегнатите подходящи хранителни местообитания на големия нощник (*Myotis myotis*) (с виолетов цвят) в 33 BG0001031 „Родопи - Средни“



Фигура 117. Територия на припокриване на елементите на ПП на ОУПО в землището на с. Буково, със засегнатите подходящи хранителни местообитания на големия нощник (*Myotis myotis*) (с виолетов цвят) в 33 BG0001031 „Родопи - Средни“



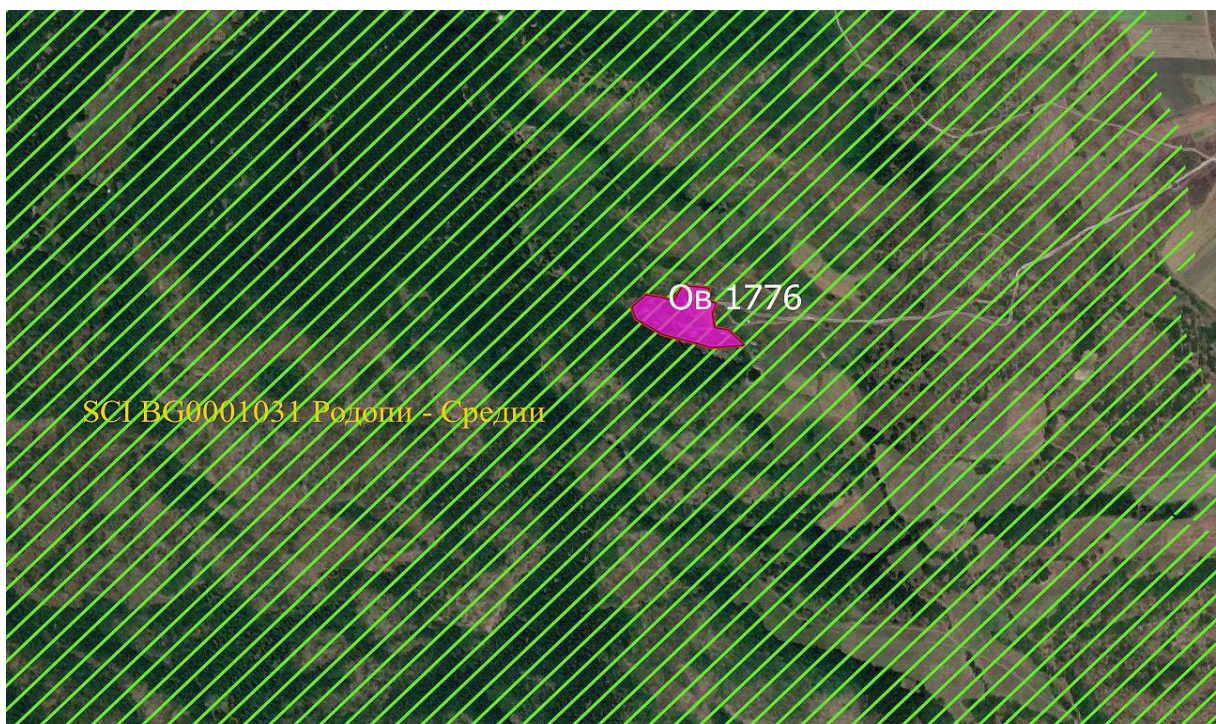
**Фигура 118.** Територия на припокриване на елементите на ПП на ОУПО в землището на с. Воден, със засегнатите подходящи хранителни местообитания на големия нощник (*Myotis myotis*) (с виолетов цвят) в 33 BG0001031 „Родопи - Средни“



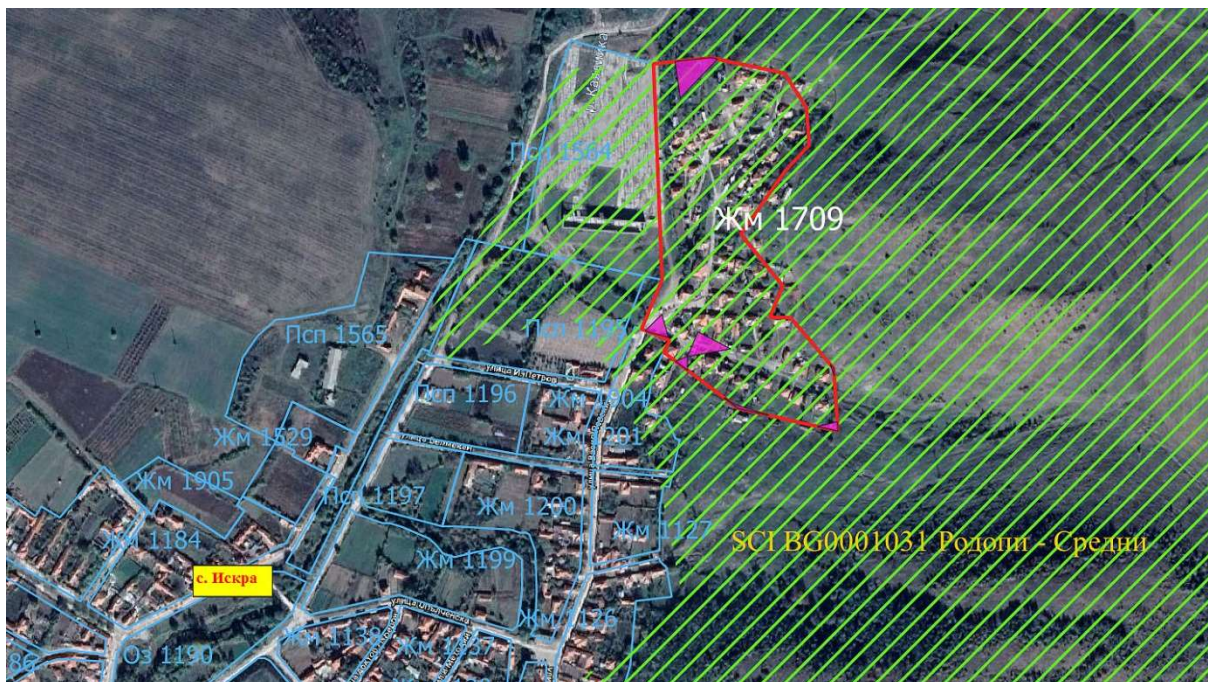
**Фигура 119.** Територия на припокриване на елементите на ПП на ОУПО в землището на с. Драгойново, със засегнатите подходящи хранителни местообитания на големия нощник (*Myotis myotis*) (с виолетов цвят) в 33 BG0001031 „Родопи - Средни“



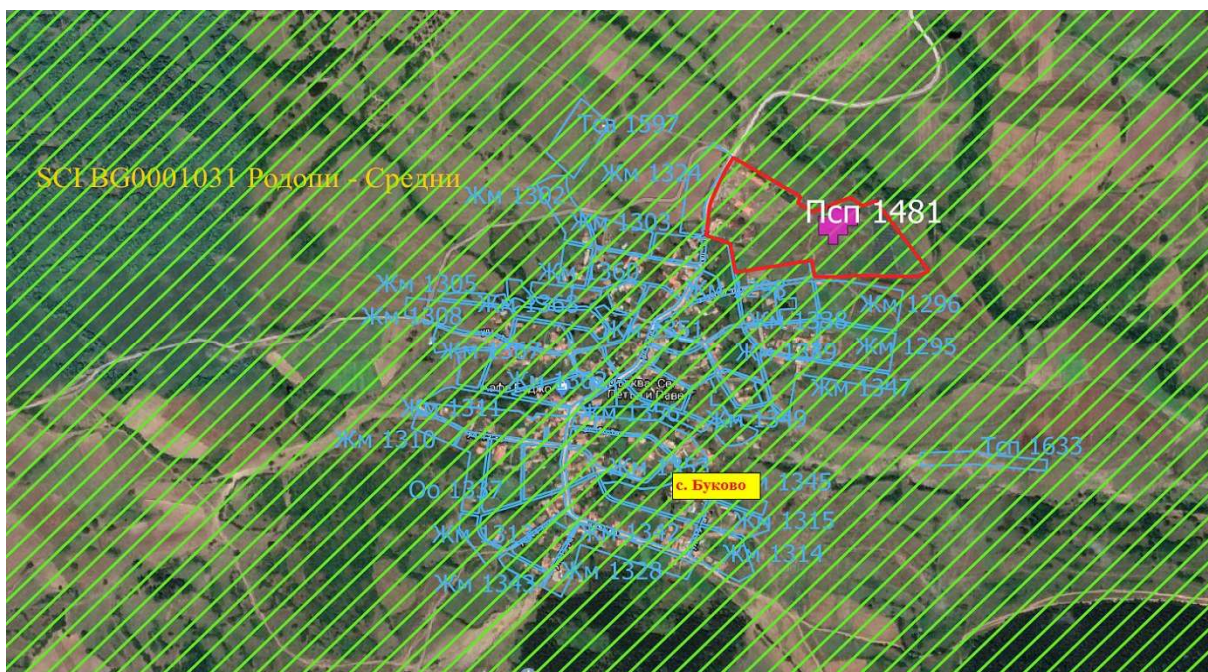
**Фигура 120.** Територия на припокриване на елементите на ПП на ОУПО в землището на с. Езерово, със засегнатите подходящи хранителни местообитания на големия нощник (*Myotis myotis*) (с виолетов цвят) в 33 BG0001031 „Родопи - Средни“



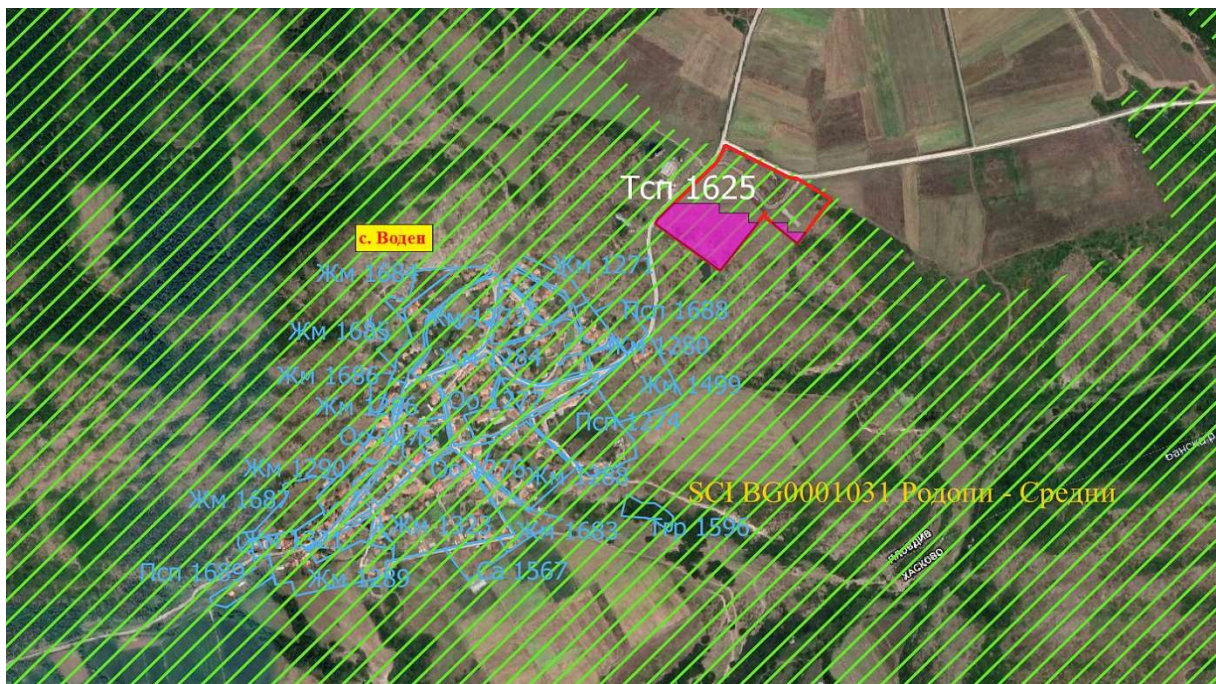
**Фигура 121.** Територия на припокриване на елементите на ПП на ОУПО в землището на с. Езерово, със засегнатите подходящи хранителни местообитания на големия нощник (*Myotis myotis*) (с виолетов цвят) в 33 BG0001031 „Родопи - Средни“



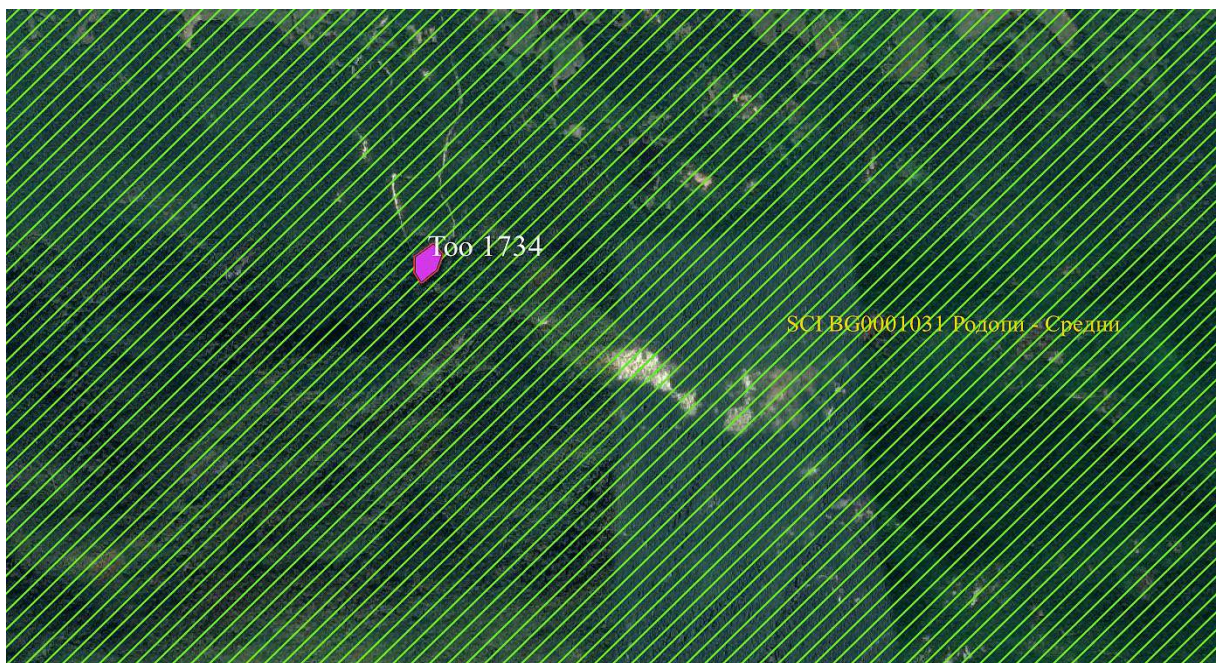
**Фигура 122. Територия на припокриване на елементите на ПП на ОУПО в землището на с. Искра, със засегнатите подходящи хранителни местообитания на големия нощник (*Myotis myotis*) (с виолетов цвят) в 33 BG0001031 „Родопи - Средни“**



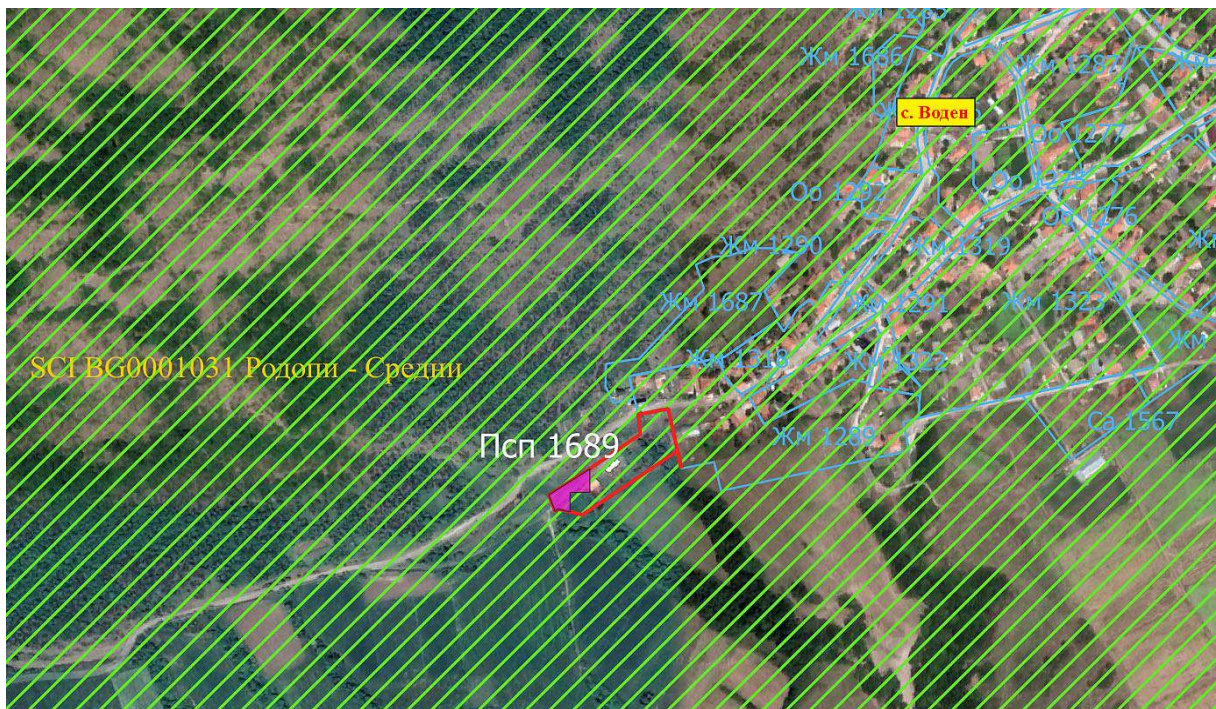
**Фигура 123. Територия на припокриване на елементите на ПП на ОУПО в землището на с. Буково, със засегнатите потенциални местообитания на лалугера (*Sperthophilus citellus*) (с виолетов цвят) в 33 BG0001031 „Родопи - Средни“**



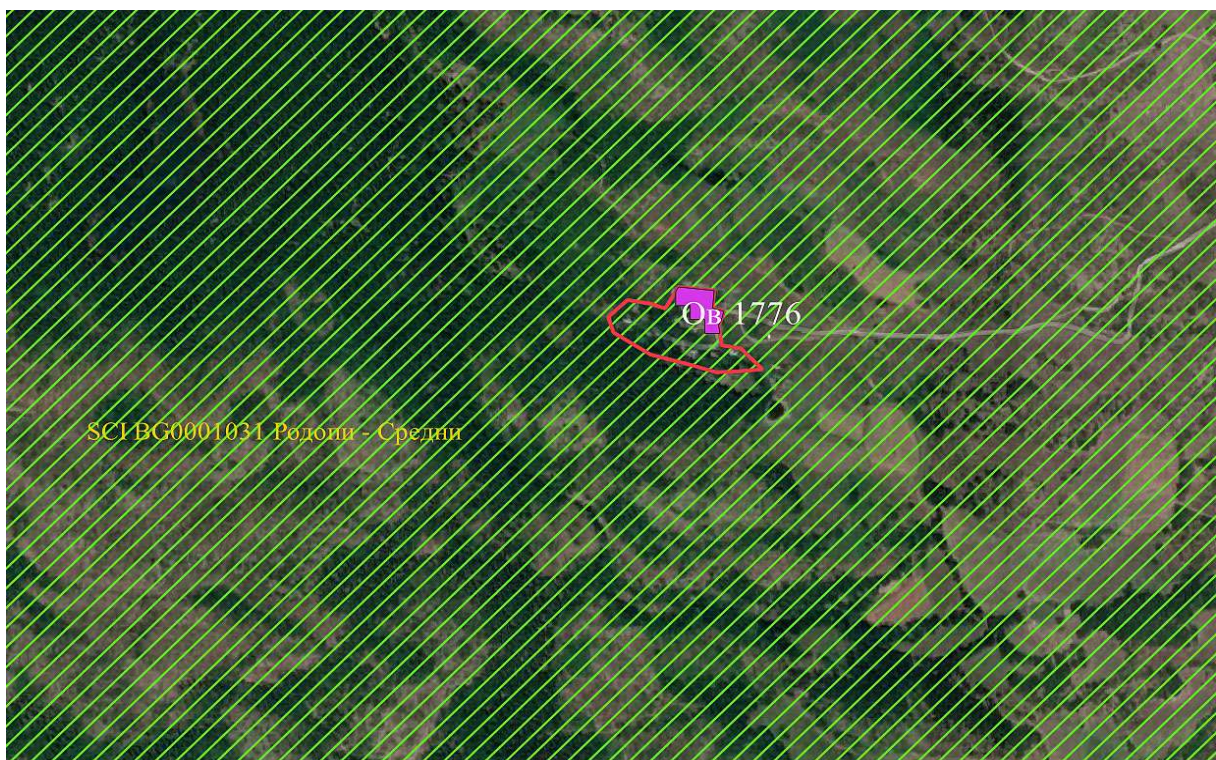
**Фигура 124. Територия на припокриване на елементите на ПП на ОУПО в землището на с. Воден, със засегнатите потенциални местообитания на лалугера (*Spermophilus citellus*) (с виолетов цвят) в 33 BG0001031 „Родопи - Средни“**



**Фигура 125. Територия на припокриване на елементите на ПП на ОУПО в землището на с. Буково, със засегнатите потенциални местообитания на европейския вълк (*Canis lupus*) (с виолетов цвят) в 33 BG0001031 „Родопи - Средни“**



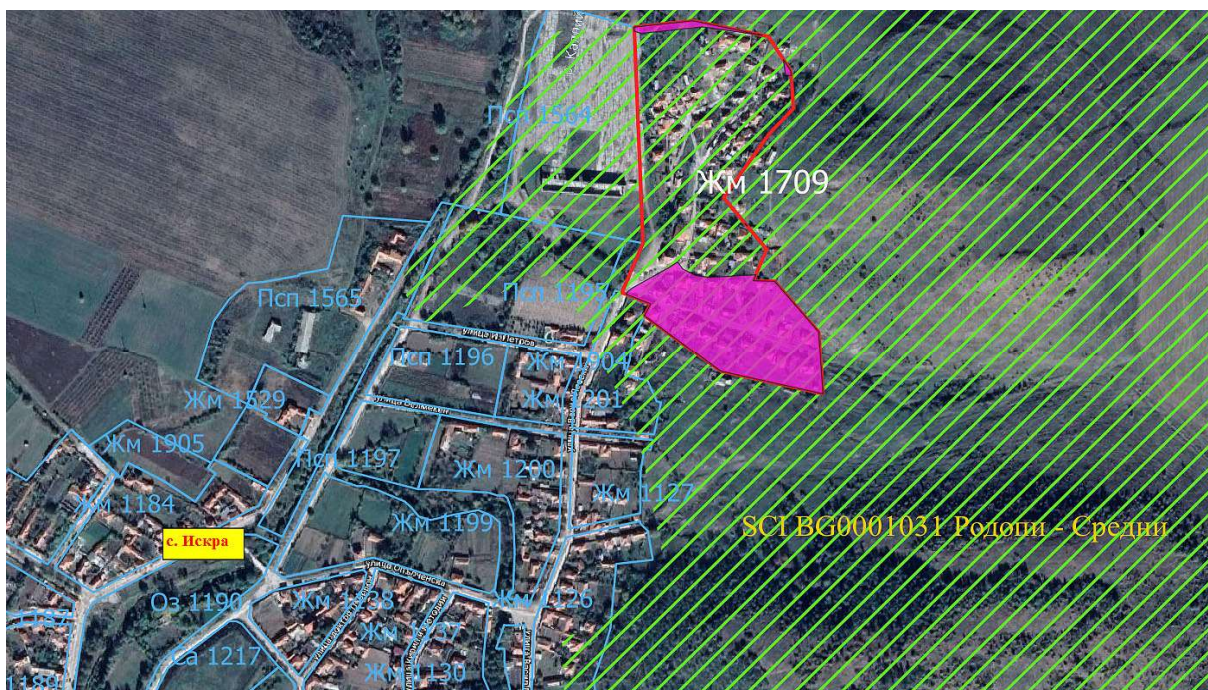
**Фигура 126. Територия на припокриване на елементите на ПП на ОУПО в землището на с. Воден, със засегнатите потенциални местообитания на европейския вълк (*Canis lupus*) (с виолетов цвят) в 33 BG0001031 „Родопи - Средни“**



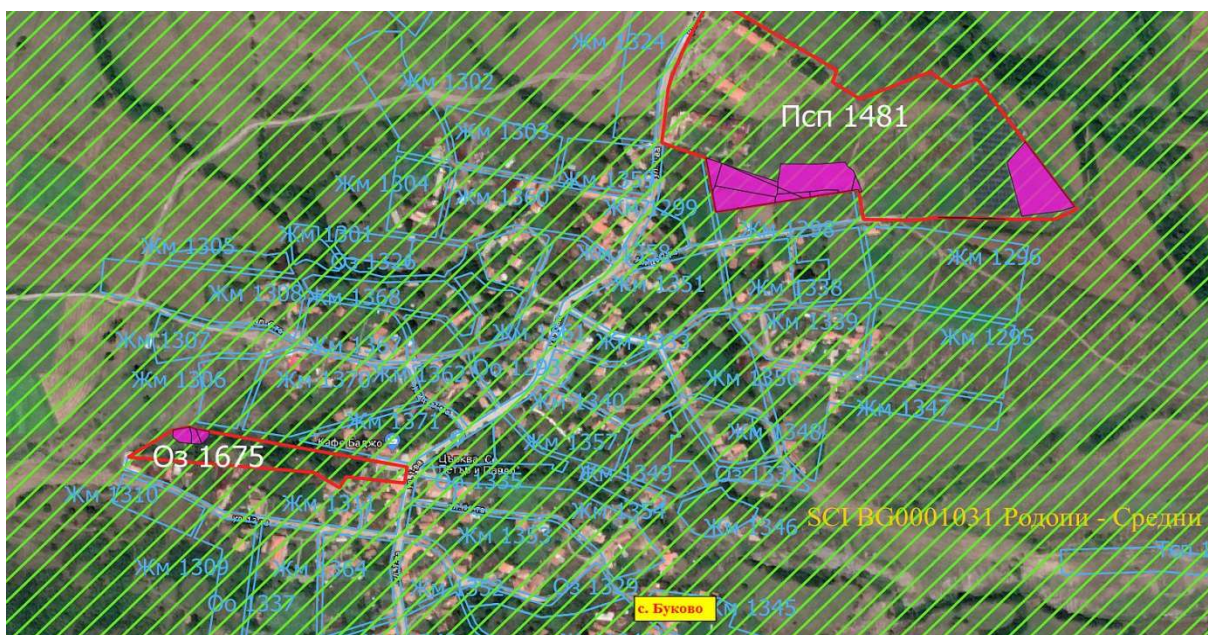
**Фигура 127. Територия на припокриване на елементите на ПП на ОУПО в землището на с. Езероово, със засегнатите потенциални местообитания на европейския вълк (*Canis lupus*) (с виолетов цвят) в 33 BG0001031 „Родопи - Средни“**



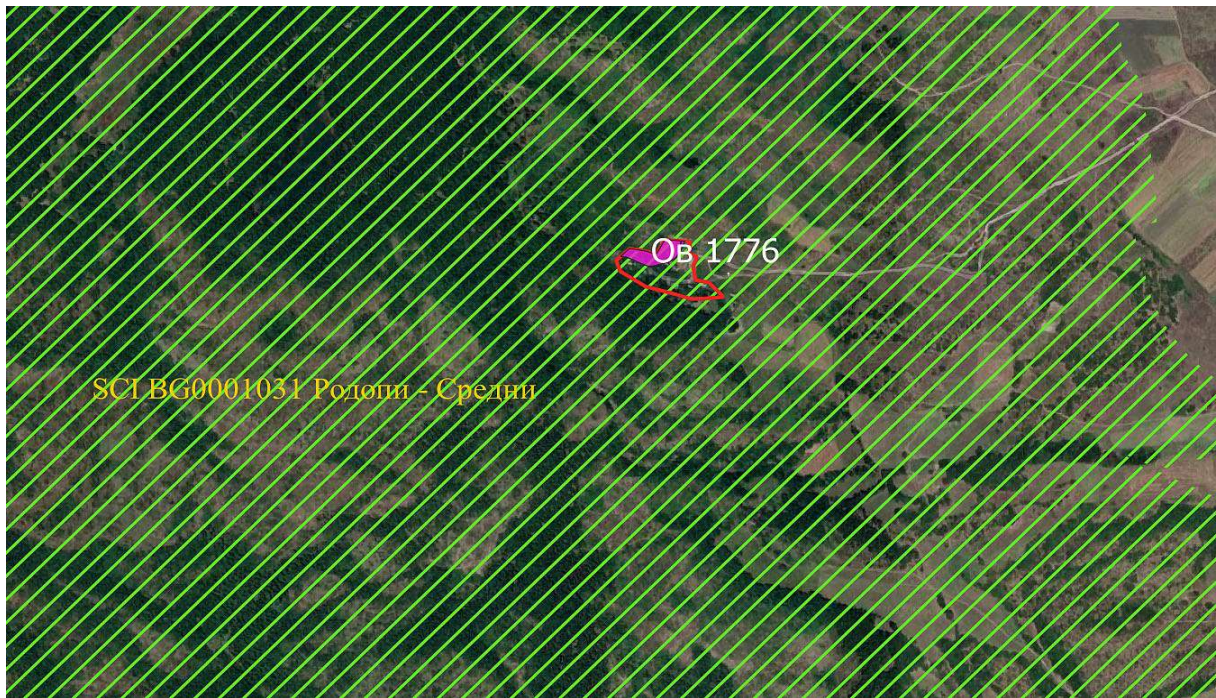




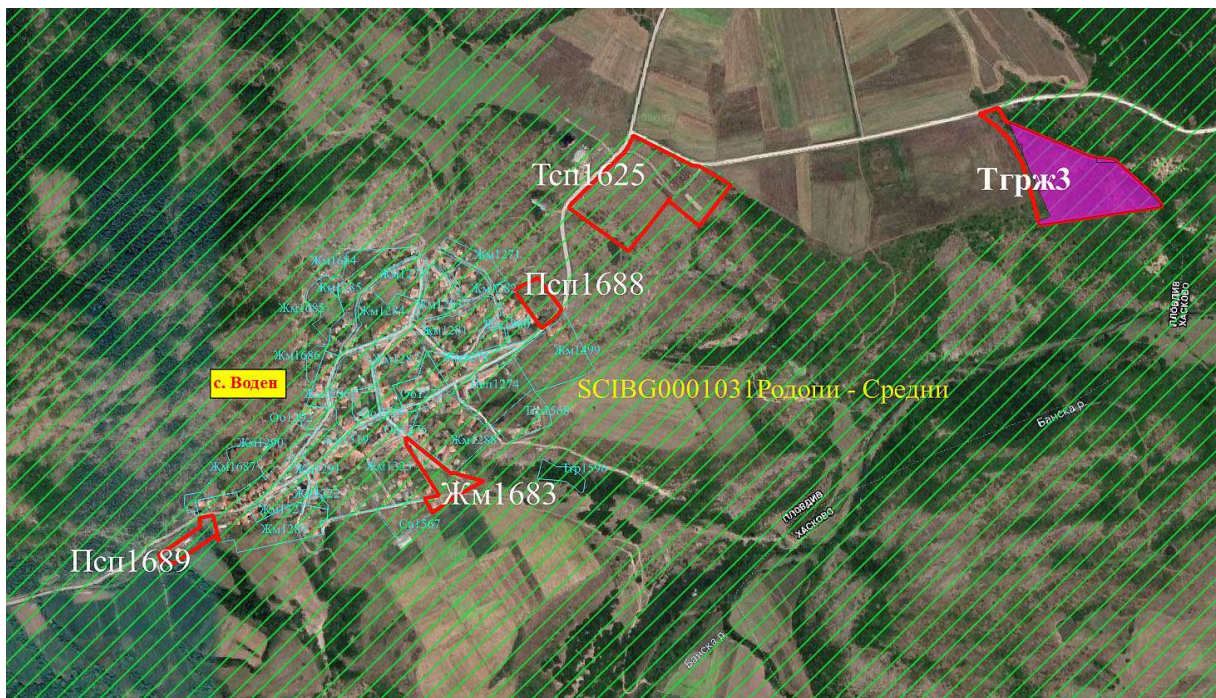
**Фигура 130.** Територия на припокриване на елементите на ПП на ОУПО в землището на с. Искра, със засегнатите потенциални местообитания на пъстрия пор (*Vormela peregrina*) (с виолетов цвят) в 33 BG0001031 „Родопи - Средни“



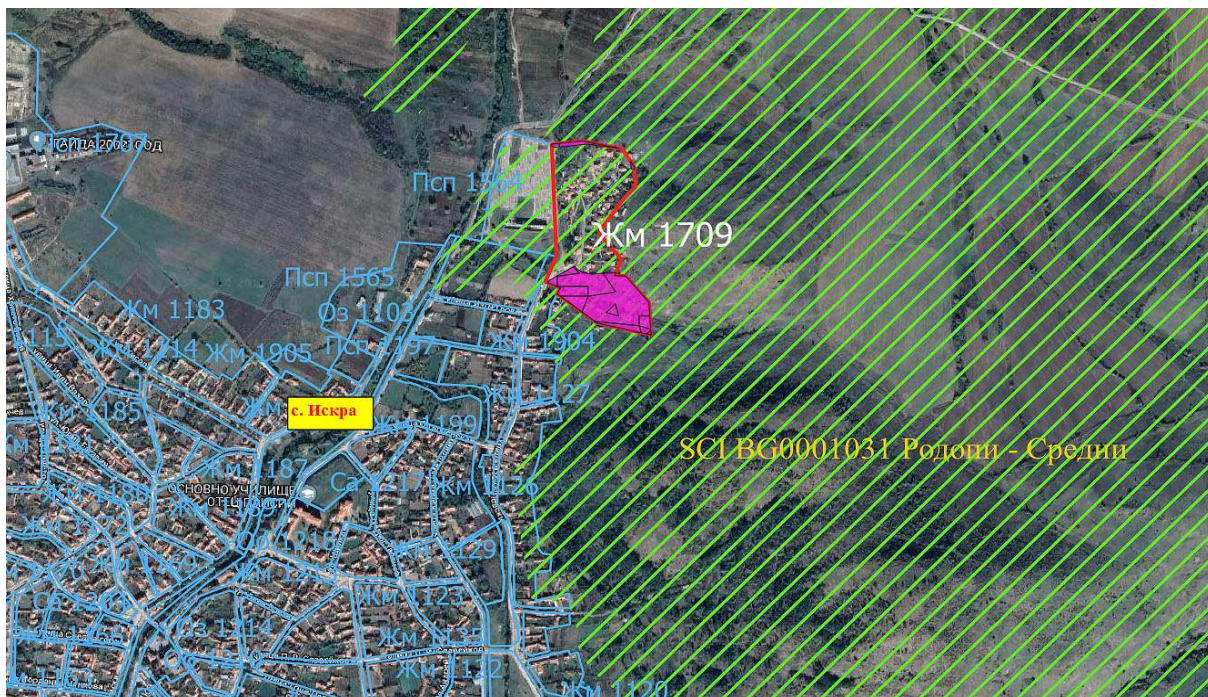
**Фигура 131.** Територия на припокриване на елементите на ПП на ОУПО в землището на с. Буково, със засегнатите потенциални местообитания на пъстрия смок (*Elaphе sauromates*) (с виолетов цвят) в 33 BG0001031 „Родопи - Средни“



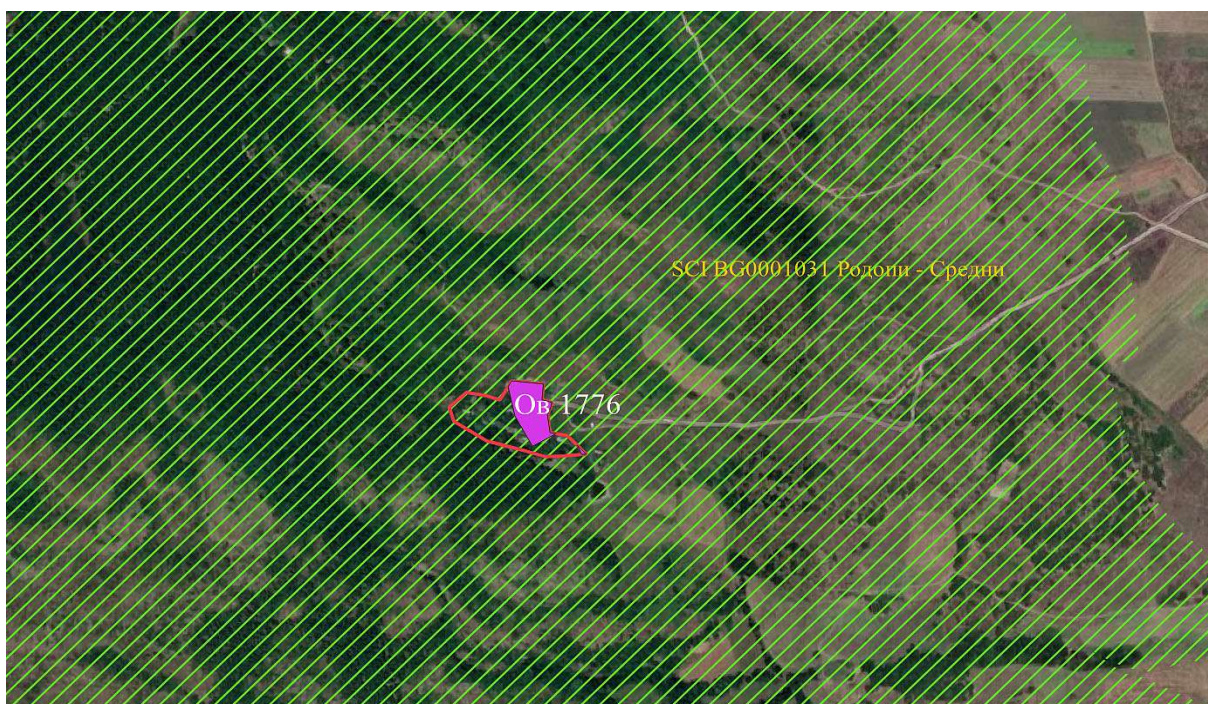
Фигура 132. Територия на припокриване на елементите на ПП на ОУПО в землището на с. Езерово, със засегнатите потенциални местообитания на пъстрия смок (*Elarhe sauromates*) (с виолетов цвят) в 33 BG0001031 „Родопи - Средни“



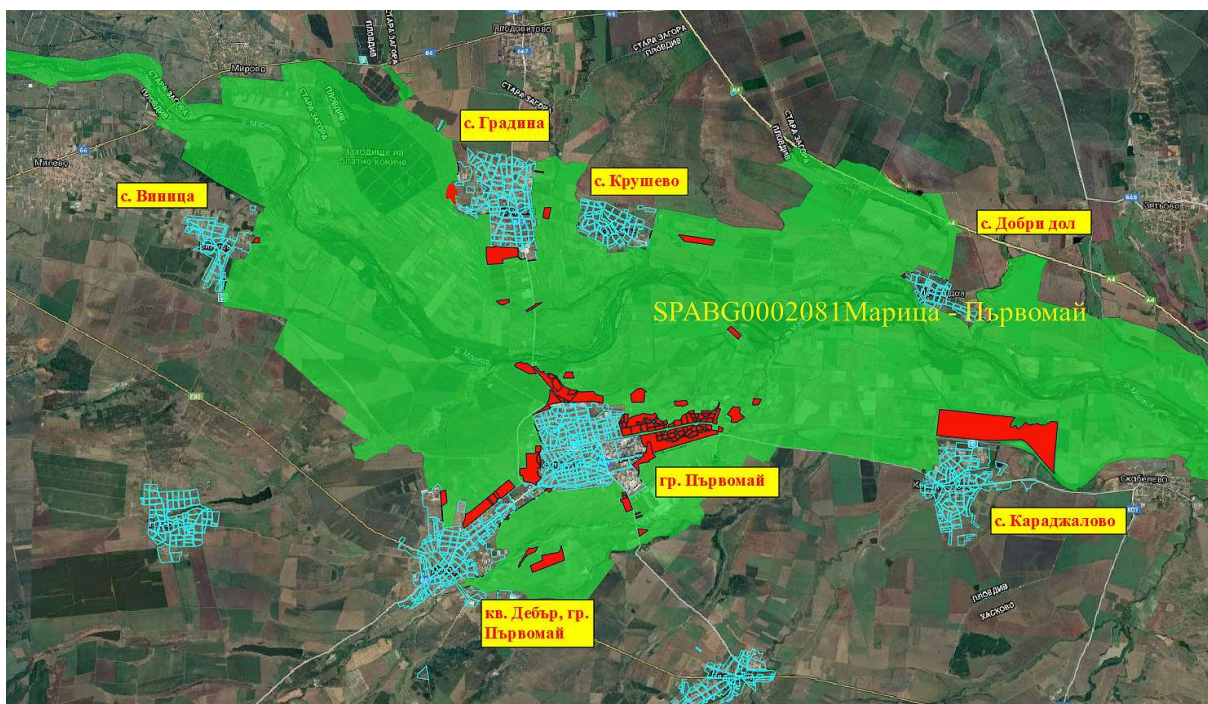
Фигура 133. Територия на припокриване на елементите на ПП на ОУПО в землището на с. Воден, със засегнатите потенциални местообитания на пъстрия смок (*Elarhe sauromates*) (с виолетов цвят) в 33 BG0001031 „Родопи - Средни“



**Фигура 134. Територия на припокриване на елементите на ПП на ОУПО в землището на с. Искра, със засегнатите потенциални местообитания на пъстрия смок (*Elarpe sauromates*) (с виолетов цвят) в 33 BG0001031 „Родопи - Средни“**



**Фигура 135. Територия на припокриване на елементите на ПП на ОУПО в землището на с. Езерово, със засегнатите потенциални местообитания на еуфидриаса (*Eurhydruas aurinia*) (с виолетов цвят) в 33 BG0001031 „Родопи - Средни“**

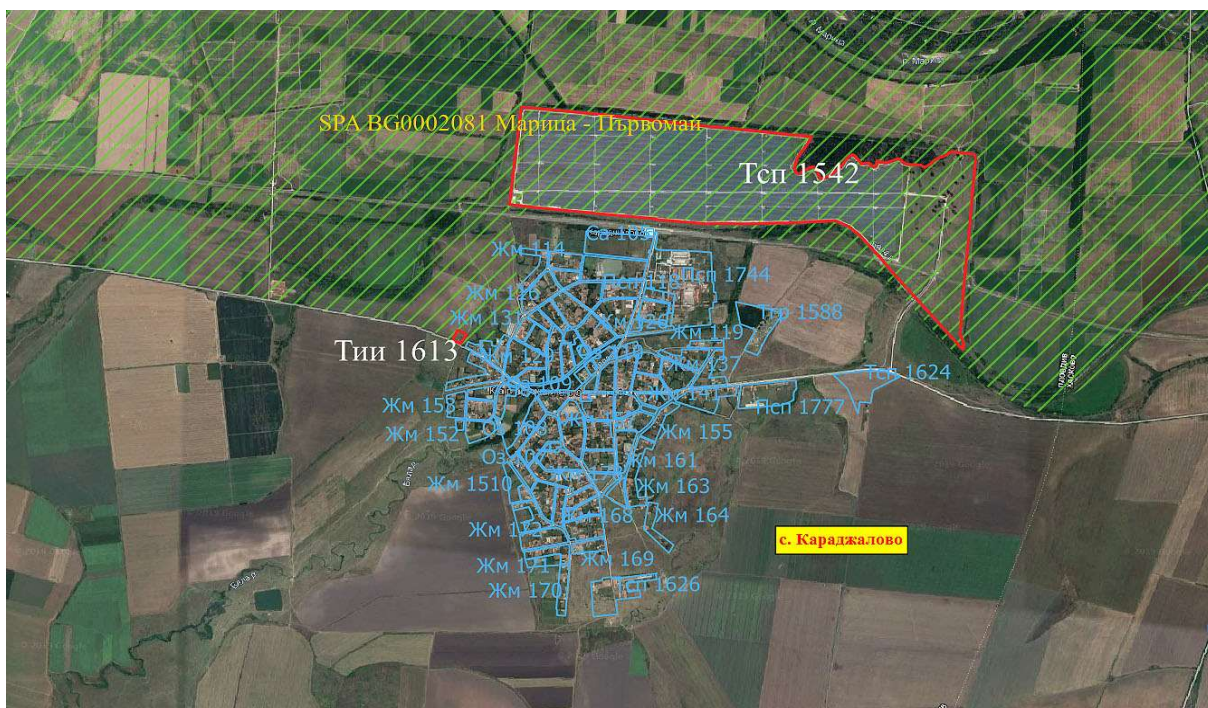


**Фигура 136.** Общ изглед на местоположението на елементите на ПП на ОУПО Първомай (в син цвят), 33 BG0002081 „Марица - Първомай“ (в зелен цвят) и местата на припокриването им (в червен цвят)

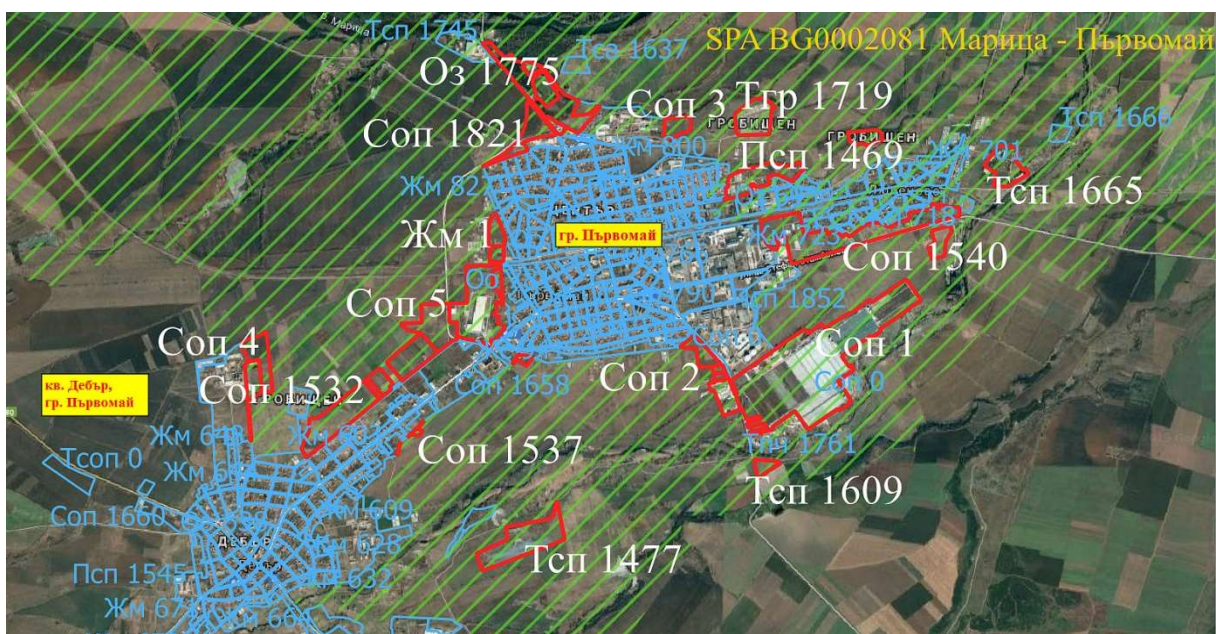


**Фигура 137.** Местоположение на 33 BG0002081 „Марица - Първомай“ (със зелени щрихи), елементите на ПП на ОУПО Първомай в землището на с. Виница (със син контур и надписи) и припокриването им с устройствените зони, в които ще се засегнат природни места (с червен контур и бели надписи)





**Фигура 140.** Местоположение на 33 BG0002081 „Марица - Първомай“ (със зелени шрихи), елементите на ПП на ОУПО Първомай в землището на с. Караджалово (със син контур и надписи) и припокриването им с устройствените зони, в които ще се засегнат природни места (с червен контур и бели надписи)



**Фигура 141.** Местоположение на 33 BG0002081 „Марица - Първомай“ (със зелени шрихи), елементите на ПП на ОУПО Първомай в землището на гр. Първомай (със син контур и надписи) и припокриването им с устройствените зони, в които ще се засегнат природни места (с червен контур и бели надписи)