

Приложение № 6 към чл. 6, ал. 1

Наредбата за условията и реда за извършване на оценка на въздействието върху околната среда (Наредба за ОВОС)

(Ново - ДВ, бр. 12 от 2016 г., в сила от 12.02.2016 г., изм. - ДВ, бр. 3 от 2018 г., изм. - ДВ, бр. 31 от 2019 г., в сила от **12.04.2019 г.**)

ДО
ДИРЕКТОРА НА РИОСВ ПЛОВДИВ
Относно ОВОС- 3272-6/17.02.2026г.

ИСКАНЕ

за преценяване на необходимостта от извършване на оценка на въздействието върху околната среда (ОВОС)

от **Г** Лесигерска, гр. София, ул. "А"
Телефон, факс и ел 4718
Лице за контакти: **Г**, гр. Пловдив, у

УВАЖАЕМИ Г-Н ДИРЕКТОР,

Моля да ми бъде издадено решение за преценяване на необходимостта от извършване на ОВОС за инвестиционно предложение **«Жилищно строителство за 6 броя УПИ, задънена улица с обръщало в границите на имота, в поземлен имот с идентификатор 4729543.76 по КК и КР на село Марково, местност „Захаридево“, Община Родопи, Област Пловдив и разширение на селскостопански път 43.1425, в т.ч. и изграждане на сондажен кладенец с дълбочина 25м.»**

(посочва се характерът на инвестиционното предложение, в т.ч. дали е за ново инвестиционно предложение и/или за разширение или изменение на инвестиционно предложение съгласно приложение № 1 или приложение № 2 към ЗООС)

Прилагам:

1. Информацията по приложение № 2 към чл. 6 от Наредбата за условията и реда за извършване на оценка на въздействието върху околната среда - един екземпляр на хартиен носител и един екземпляр на електронен носител.
2. Информация за датата и начина на заплащане на дължимата такса по Тарифата.
3. Оценка по [чл. 99а от ЗООС](#) (в случаите по чл. 118, ал. 2 от ЗООС) - един екземпляр на хартиен носител и един екземпляр на електронен носител.
4. Информация и оценка по [чл. 99б, ал. 1 от ЗООС](#) (в случаите по чл. 109, ал. 4 от ЗООС) - един екземпляр на хартиен носител и един екземпляр на електронен носител.


- Желая решението да бъде издадено в електронна форма и изпратено на посочения адрес на електронна поща.
- Желая да получавам електронна кореспонденция във връзка с предоставяната услуга на посочения от мен адрес на електронна поща.
- Желая решението да бъде получено чрез лицензиран пощенски оператор.

Уведомител:

Наредбата за условията и реда за извършване на оценка на въздействието върху околната среда (Наредба за ОВОС) (Изм. - ДВ, бр. 3 от 2006 г., изм. и доп. - ДВ, бр. 3 от 2011 г., изм. и доп. - ДВ, бр. 12 от 2016 г., в сила от 12.02.2016 г., изм. - ДВ, бр. 3 от 2018 г., изм. - ДВ, бр. 31 от 2019 г., в сила от 12.04.2019 г.)

Информация за преценяване на необходимостта от ОВОС за обект «Жилищно строителство за 6 броя УПИ, задънена улица с обръщало в границите на имота, в поземлен имот с идентификатор 4729543.76 по КК и КР на село Марково, местност „Захаридево“, Община Родопи, Област Пловдив и разширение на селскостопански път 43.1425, в т.ч. и изграждане на сондажен кладенец с дълбочина 25м.»

I. Информация за контакт с възложителя:



II. Резюме на инвестиционното предложение:

Инвеститора е подал уведомление за инвестиционно намерение в РИОСВ – Пловдив, относно процедура по чл. 5 от Наредба за ОВОС и във връзка с чл. 40 от Наредбата за ОС. Следствие на което, РИОСВ е преценил с писмо № ОВОС- 3272-6/17.02.2026г., че така заявеното инвестиционно предложение попада в обхвата на т. 2, буква „г“ от приложение № 2 от Закона за опазване на околната среда /ЗООС/ и на основание чл. 93, ал. 1, т. 1 от същия закон подлежи на преценяване на необходимостта от извършване на ОВОС.

Настоящата информация за преценяване на необходимостта от извършване на оценка на въздействието върху околната среда (ОВОС) е изготвена в съответствие процедурните указания, дадени писмо с изх. № ОВОС- 3272-6/17.02.2026г. на директора на РИОСВ – Пловдив. При изготвяне на информацията са спазени изискванията на глава шеста, раздел трети на Закона за опазване на околната среда (ЗООС) и разпоредбите на Наредбата за условията и реда за извършване на оценка на въздействието върху околната среда (Наредбата за ОВОС). Информацията е съобразена и с изискванията на нормативната уредба по биологично разнообразие по отношение съвместяването на процедурата по преценяване на необходимостта от ОВОС и преценката за вероятната степен на отрицателно въздействие върху защитени зони, съгласно разпоредбите на чл. 40 от Наредбата за условията и реда за извършване на оценка за съвместимостта на планове, програми, проекти и инвестиционни предложения с предмета и целите на опазване на защитените зони (Наредбата за ОС).

I. Характеристики на инвестиционното предложение:

а) размер, засегната площ, параметри, мащабност, обем, производителност, обхват, оформление на инвестиционното предложение в неговата цялост;

Мария Валериева Лесигерска има следното инвестиционно предложение: промяна предназначение на имот за неземеделски нужди по реда на ЗОЗЗ и ППЗОЗЗ за обект: ”Жилищно строителство” за 6 броя УПИ, задънена улица с обръщало в границите на имота и разширение на селскостопански път 43.1425. Промяна предназначение и на част от селскостопански път 43.1425 с цел осигуряване на транспортен достъп до обектите.

Ново инвестиционно предложение. Терена се намира в землището на с. Марково, Община „Родопи“, Област Пловдив. Инвестиционното предложение се изразява в промяна

предназначение на земеделски имот в имот за жилищни нужди, като при изработване на ПУП-ПРЗ е предвидено образуване на 6 бр. УПИ за жилищно строителство. Всички те ще бъдат оформени, съгласно част архитектурна и обслужващи подразделения- инфраструктура и др. Имота е собственост на инвеститора. В имота се предвижда изграждане на жилищно застрояване, няма техническа възможност за захранване на обекта с вода от мрежата за обществено водоснабдяване, за това водоснабдяването на обекта ще се осъществи от тръбен сондажен кладенец с дълбочина 25м.

В близост до имота няма изградени водоснабдителна и канализационна мрежа. С писмо изх. № ПУ-О1-33(1)/О9.О2.2О26г. БД ИБР изразяват, че ИП е допустимо от медна точка на ПУРБ (2022-2027г.) и ГУРН (2022-2027г.) на ИБР, Закона за водите и подзаконовите актове към него, като е поставено условие:

С оглед опазване на количественото състояние на подземните води и предотвратяване на влошаването му, същите следва да се разкрият чрез изграждане на 1 (един) брой съоръжение за водовземане (съгласно чл. 52 от Наредба № 1110.10.2007г.) в ПИ с идентификатор 47295.43.76, с. Марково, общ. Родопи, обл. Пловдив за собствени потребности.

По време на строителството не се предвижда ползване на водни количества от сондажният кладенец.

Водата за питейни нужди ще се осигурява на база сключен абонаментен договор за доставка на минерална вода и ползване на диспенсери.

След издаване на решение за преценяване необходимостта от изготвяне на ОВОС от Директора на РИОСВ – Пловдив за изграждането на сондажният кладенец, ще се внесе Заявление с проектна документация в Басейнова Дирекция – Източнореломорски район – Пловдив. Кладенеца ще се изгради по разрешителен режим на Басейнова Дирекция – Източнореломорски район, съгласно изискванията на Закона за водите и в съответствие с условията на издадените разрешителни за ползване на подземен воден обект за водовземане от подземни води чрез ново водовземно съоръжение – сондажен кладенец.

б) взаимовръзка и кумулиране с други съществуващи и/или одобрени инвестиционни предложения;

Имотът е в пряка връзка с имоти с променено предназначение по източната и по южната си граница. В обхвата на предложението са процедурани множество имоти - всички застроени и незастроени отредени за жилищни нужди. Преотредени са около 70% от имотите в масива. В голяма част от тях е изпълнено строителството.

в) използване на природни ресурси по време на строителството и експлоатацията на земните недра, почвите, водите и на биологичното разнообразие;

Основни суровини и строителни материали, които ще се употребяват при изграждане на обекта са: тухли, инертни материали /пясък, баластра, чакъл, трошен камък/; бетонови и варови разтвори, мазилки и смеси; дървен материал; метални конструкции и арматурно желязо; PVC, PE-HD и PP тръбопроводи; облицовъчни и изолационни материали.

По време на изграждането и експлоатацията на сондажният кладенец ще се използва подземна вода, инертни материали, ел. енергия и др. Кладенеца ще се изгради, както е обичайно за района - с PVC или метални тръби.

По време на извършване на сондажните работи, инвестиционното предложение не включва използване, съхранение, транспорт, производство и работа с материали, които могат да бъдат опасни за околната среда и здравето на хората.

Поземлен имот 47295.43.76, местност “Захаридево”, с. Марково, община Родопи, община Родопи не попада в границите на защитени зони. Най-близката защитена зона до имота е BG0001033 „Брестовица”. Имота се намира на разстояние приблизително 3 км. от границите ѝ, поради което не се очаква реализацията на инвестиционното предложение да окаже негативно влияние върху предмета на опазване в защитената зона.

г) генериране на отпадъци - видове, количества и начин на третиране, и отпадъчни води;

По време на фазата на строителството основният вид отпадъци, които ще се образуват са строителните. Събирането, съхранението, транспортирането и обезвреждането на отпадъците ще се извършва в съответствие с изискванията на Закона за опазване на околната среда и Закона за управление на отпадъците. Съгласно чл. 18, ал. 1 от ЗУО третирането и транспортирането на отпадъците от строителните площадки и при разрушаване или реконструкция на сгради и съоръжения се извършват от притежателите на отпадъците, от изпълнителя на строителството или разрушаването или от друго лице въз основа на писмен договор. Чл. 18, ал. 2 от ЗУО изисква кметът на общината да определя маршрута за транспортиране на отпадъците и инсталацията/съоръжението за третирането им. Строителни отпадъци ще се събират на отделена за целта площадка и ще се предават на лица притежаващи съответните документи изисквани в ЗУО. Незначително ще бъде количеството на отпадъците, образувани от изпълнителите на строителните работи. Те са с Код 20 03 01: смесени битови отпадъци. Те ще се събират в контейнери и извозват от фирмата обслужваща района и извършваща тази дейност.

При експлоатацията на жилищните сгради се очаква образуването на следните видове отпадъци

Смесени битови отпадъци;
Опаковки (включително разделно събирани отпадъчни опаковки от бита);
Отпадъци от паркове и градини;
Други битови отпадъци.

Сметосъбирането и сметоизвозването на формираните по време на експлоатацията на жилищните сгради основно битови отпадъци, ще се извършва от фирмата по сметосъбиране и сметоизвозване, обслужваща община Родопи. Очакван тип отпадъчни води - битови. Отвеждането на битовите отпадни води ще стане в безотточни бетонови ями.

ИП попада в обхвата на подземно водно тяло BG3G000000Q013 „Порови води в Кватернер Горнотракийска низина“ и разположеното под него ГВТ BG3G000000NQ018 „Порови води в Неоген - Кватернер -Пазарджик - Пловдивския район“, но предвид дълбочината на ТК, ИП попада в ПВТ с код BG3G000000Q013.. Площта на имота попада в уязвима зона за защита на водите включена в Раздел 3, точка 3.3.1 от ПУРБ на ИБР. Така заявеното инвестиционно намерение не попада и не граничи с пояси на СОЗ

Съгласно заключението направено от Басейнова дирекция „Източно беломорски район“ – Пловдив в писмо ПУ-О1-33(1)/09.02.2026г. - Инвестиционното предложение е допустимо от гледна точка на ПУРБ (2022-2027г.) и ПУРН (2022-2027г.) на ИБР, ЗВ и подзаконовите актове към него, при спазване на условия:

- Да не се допуска замърсяване на повърхностното и подземно водни тела от дейностите по реализиране и експлоатация на ИН.

- С оглед опазване на количественото състояние на подземните води и предотвратяване на влошаването му, същите следва да се разкрият чрез изграждане на 1 (един) брой съоръжение за водовземане (съгласно чл. 52 от Наредба № 1/10.10.2007 г.) ПИ 47295.43.76, местност Захаридево”, с. Марково, общ. Родопи за собствени потребности.

- При изграждане на водовземното съоръжение, изхвърлянето на промивна течност и битови отпадъци да става на определените за целта места.

- В процедурата по съгласуване на ПУП, като част от документите за процедуриране и одобряване, е необходимо представяне на положително становище от БД ИБР за възможността в имота, да бъде изградено водовземно съоръжение от подземни води за задоволяване на собствени потребности на гражданите - физически лица.

- Съоръжението за водовземане с цел задоволяване на собствените потребности от вода на гражданите, да не се използва като съоръжение за самостоятелно питейно-битово водоснабдяване по смисъла на Закона водите.

- Изграждането на кладенец за индивидуално безплатно водовземане на подземни води за задоволяване на собствени потребности на гражданите — физически лица (водоснабдяване на еднофамилни жилищни сгради), подлежи на уведомителен режим съгласно чл. 44, ал. 4 от ЗВ. вр. чл.117, т. 1 Наредба № 1/10.10.2007 г. и при условията па чл. 43, ал, 2 ЗВ и при доказване см становище на съответната община, че новообразуваното УПИ, предмет на ИП, попада в границите на населеното място или селищно образувание по смисъла на ЗУТ. Съгласно изпичанията на чл. 44, ал. 1 , т.1 от ЗВ, разрешително за водовземане не се изисква в случаите по чл. 43, ал. 2 от ЗВ.

- Собственикът или ползвателят на имота, в който е изграден кладенец е длъжен в тримесечен срок от изграждането му да го обяви в БД ИБР за нанасяне в регистъра по чл. 118г, ал. 3, т. 5, в с чл. 44, ал 5 от ЗВ.

- Извън случаите по чл. 43, ал. 2 от ЗВ, индивидуалното използване на водите и водните обекти е налице, когато съответното право се осъществява от определен титуляр при условията на разрешителен режим, за което се заплащат такси, определени с тарифа от Министерски съвет, , като разрешително за водовземане и/или за ползване на воден обект се издава на юридически липа и на еднолични търговци (чл. 50, ал. 3, т. от ЗВ).

- За формиращите се битово-фекални отпадъчни води, да се изградят водоплътни изгребни ями, отговарящи на техническите, санитарно-хигиенните и екологичните изисквания съгласно Закона за устройство на територията (ЗУТ), като се осигури периодичното и почистване и извозване на отпадъчните води и утайки до регламентирано място от лица, притежаващи необходимите документи съгласно действащото законодателство .

- Да не се допуска включването на отпадъчни води с характер различен от битово-фекални във водоплътната изгребна яма.

д) замърсяване и вредно въздействие; дискомфорт на околната среда;

По време на етапа на изграждане на инвестиционното предложение се очакват предимно неорганизиран емисии на вредни вещества в атмосферния въздух. Замърсяването на въздуха в района по време на строителството ще се дължи на изгорели газове от двигателите с вътрешно горене на машините осъществяващи строителните и транспортни дейности. Основните замърсители, които ще се отделят във въздуха са CO, NOx, SO2, CH-ди и прах. Тези емисии ще зависят от броя и вида на използваната при строителството техника. Прахови частици-при изпълнение на строително монтажните работи ще се емитира прах основно при изкопните работи, депонирането на хумусния слой и след това при възстановяването на терена /вертикална планировка/. Концентрацията на праховите частици до голяма степен ще зависи от сезона, през който ще се извършват строителните дейности, климатичните и метеорологичните фактори и предприетите мерки за намаляване праховото натоварване. По време на експлоатацията – отоплението на жилищните сгради е предвидено да се осъществява с климатици.

е) риск от големи аварии и/или бедствия, които са свързани с инвестиционното предложение;

Като риск може да се разглежда вероятността дадена потенциална опасност, свързана със строителството и експлоатацията на инвестиционното предложение да окаже негативно влияние върху компонентите на околната среда или населението. Риск е всеки случай на съмнително извънредно събитие (възникнало или неизбежно), което може да има неблагоприятен ефект върху околната среда и/или човека. За предотвратяване на евентуални рискови ситуации, се предвижда провеждане на обучение и инструктаж на служителите. С предвидените за осъществяване на инвестиционното предложение техника, методи и

материали не се очаква риск от инциденти за околната среда. Ще се съблюдават стриктно изискванията към аварийния план за обекта

ж) рисковете за човешкото здраве поради неблагоприятно въздействие върху факторите на жизнената среда по смисъла на § 1, т. 12 от допълнителните разпоредби на Закона за здравето.

Реализацията на инвестиционното намерение няма да окаже неблагоприятното въздействие на фактори на жизнената среда определени по смисъла на § 1, т. 12 от допълнителните разпоредби на Закона за здравето както следва:

- Настоящото ИН няма да окаже влияние върху източник на води, предназначени за питейно-битови.

- В близост до терена на ИН липсват води за нужди предназначени за къпане, минерални води, предназначени за пиене или за използване за профилактични, лечебни или за хигиенни нужди.

- Шум и вибрации в жилищни, обществени сгради и урбанизирани територии. От дейността не се очаква увеличаване на шумовите нива различни от фоновите. Вероятност от поява на слаби шумови въздействие има само по време на строителството, но те ще са краткотрайни и временни и в рамките на допустимите норми.

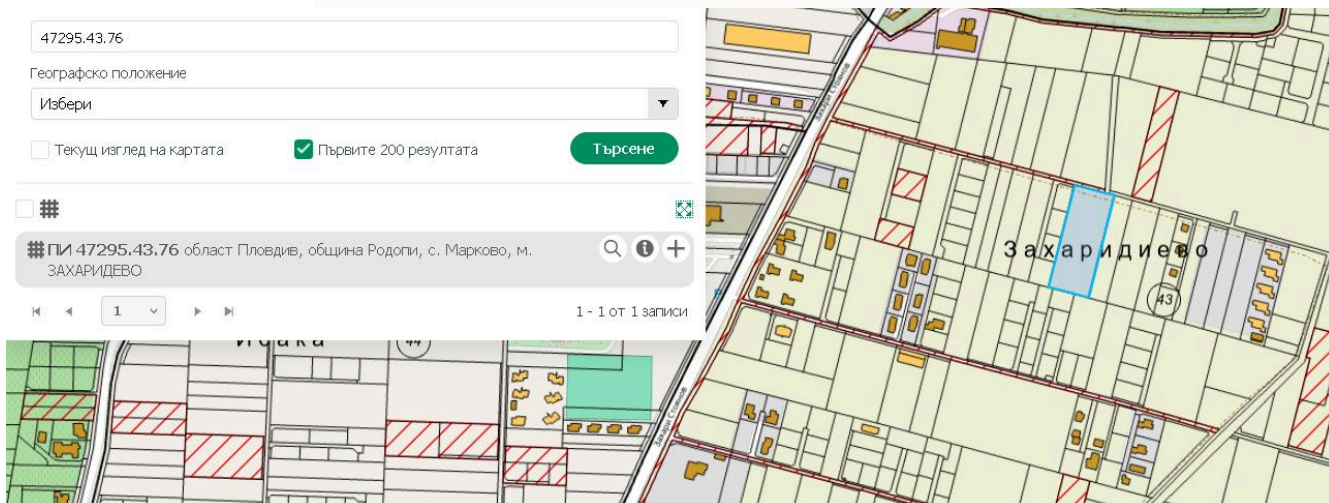
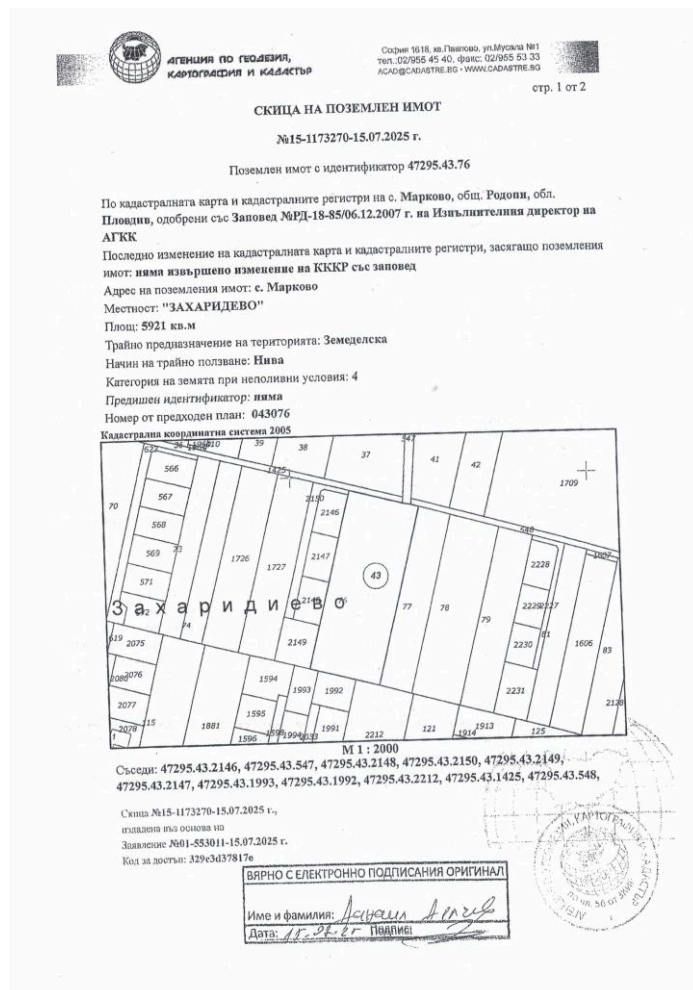
- От дейността на настоящото ИН липсват йонизиращи лъчения в жилищните, производствените и обществените сгради, нейонизиращи лъчения в жилищните, производствените, обществените сгради и урбанизираните територии, химични фактори и биологични агенти в обектите с обществено предназначение.

- Няма да се засягат курортни ресурси.

- По отношение на въздух - Замърсяването на въздуха в района по време на строителството ще се дължи на: Изгорели газове от двигателите с вътрешно горене на машините осъществяващи строителните и транспортни дейности. Тези емисии ще зависят от броя и вида на използваната при строителството техника. Прахови частици-при изпълнение на строително монтажните работи ще се емитира прах основно при изкопните работи, депонирането на хумусния слой и след това при възстановяването на терена /вертикална планировка/. Концентрацията на праховите частици до голяма степен ще зависи от сезона, през който ще се извършват строителните дейности, климатичните и метеорологичните фактори и предприетите мерки за намаляване праховото натоварване. По време на експлоатацията – отоплението на жилищните сгради е предвидено да се осъществява от климатици.

2. Местоположение на площадката, включително необходима площ за временни дейности по време на строителството.

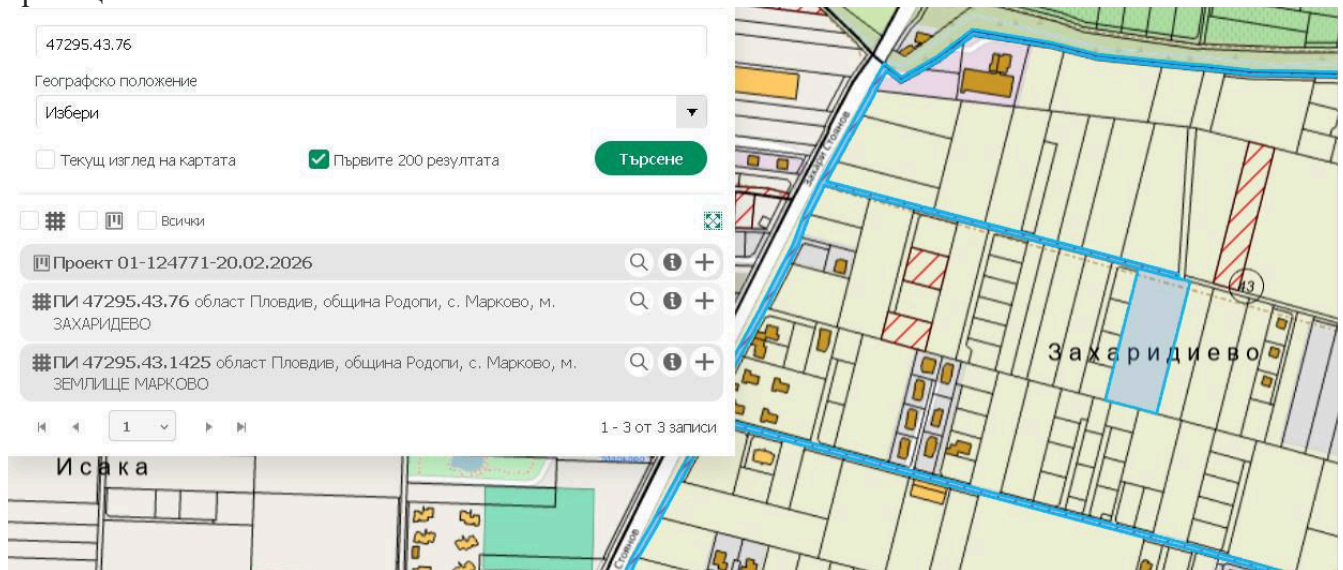
Проектната територия представлява ПИИ 47295.43.76, местност "Захаридево" с площ 5921 кв.м. Транспортното обслужване на имота се осъществява по път IV клас с №43.1086 с габарит от 9,00м. и асфалтова настилка, както и по селскостопански път №43.1425 с габарит от 4,00м., разширен до габарит на обслужваща улица - 9,00 м. и с отстъп в имота на възложителя от 3,00 м. За обслужване на новообразуваните УПИ е проектирана задънена улица с обръщало в границите на имота. Имотът на възложителя е с начин на трайно ползване "нива". Отстои на около 1000 м. североизточно от урбанизираната територия на с. Марково..



Инвестиционното предложение е ново и се изразява в отреждането на 6 броя УПИ за жилищно строителство. Теренът на площадката е достатъчен за извършване на предвидените дейности и не се налага да бъдат използвани допълнителни площи извън наличната площ на имотите.

Транспортното обслужване на имота се осъществява по път IV клас с №43.1086 с габарит от 9,00м. и асфалтова настилка, както и по селскостопански път №43.1425 с габарит от 4,00м., разширен до габарит на обслужваща улица - 9,00 м. и с отстъп в имота на възложителя от 3,00

м. За обслужване на новообразуваните УПИ е проектирана задънена улица с обръщало в границите на имота.



Промяната на общинския имот с начин на трайно ползване “за селскостопански, горски, ведовствен път” е на основание Решение №80 от 2018 г. на общински съвет Родопи-Пловдив

3. *Описание на основните процеси (по проспектни данни), капацитет, включително на съоръженията, в които се очаква да са налични опасни вещества от приложение № 3 към ЗООС.*

Инвестиционното намерение се изразява в следните основни процеси:

Промяна предназначение на имота за жилищно строителство, като при изработване на ПУП-ПРЗ е предвидено от имота да се образуват шест броя УПИ за жилищно строителство. В новообразуваните УПИ е предвидено изграждане на общо шест жилищни сгради, по една сграда във всеки новообразуван имот.

Всяка една от сградите ще е с площ от около 300 кв.м. За новообразуваните УПИ са определени проектни идентификатори съгласно справка за предоставяне на идентификатор за проектен имот №25-376434-11.12.2025 г. от АГКК и е изработена скица предложение. Транспортното обслужване на имота се осъществява по път IV клас с №43.1086 с габарит от 9,00м. и асфалтова настилка, както и по селскостопански път №43.1425 с габарит от 4,00м., разширен до габарит на обслужваща улица - 9,00 м., като разширението е за сметка на имота на възложителя и на имотите на други инвеститори в обхвата на предложението, чиито преписки са с приключила процедура по промяна предназначение. За обслужване на пет от новообразуваните УПИ е предвидена задънена улица с обръщало изцяло в границите на имота на възложителката. За транспортното обслужване е предвидена и промяна предназначение на част от селскостопански път 43.1425 с цел осигуряване на транспортния достъп до обектите. Промяната на общинския имот с начин на трайно ползване “за селскостопански, горски, ведовствен път” е на основание Решение №80 от 2018 г. на общински съвет Родопи-Пловдив. Всяка една от сградите ще е с площ от около 200 кв.м. За новообразуваните УПИ са определени проектни идентификатори съгласно справка за предоставяне на идентификатор за проектен имот №25-337741-06.11.2025 г. от АГКК и е изработена скица предложение. Транспортното обслужване на имота се осъществява по път IV клас с №43.1086 с габарит от 9,00м. и асфалтова настилка, както и по селскостопански път №43.1425 с габарит от 4,00м., разширен до габарит на обслужваща улица - 9,00 м., като разширението е за сметка на имота на възложителя и на имотите на други инвеститори в обхвата на предложението, чиито преписки са с приключила процедура по промяна предназначение. За обслужване на четири от

новообразуваните УПИ е предвидена задънена улица с обръщало изцяло в границите на имота. За транспортното обслужване е предвидена и промяна предназначение на част от селскостопански път 43.1425 с цел осигуряване на транспортния достъп до обектите.



Съгласно заключението направено от Басейнова дирекция „Източно беломорски район“ – Пловдив в писмо ПУ-О1-33(1)/09.02.2026г. - Инвестиционното предложение е допустимо от гледна точка на ПУРБ (2022-2027г.) и ПУРН (2022-2027г.) на ИБР, ЗВ и подзаконовите актове към него, при спазване на условия:

- Да не се допуска замърсяване на повърхностното и подземно водни тела от дейностите по реализиране и експлоатация па ИН.
- С оглед опазване на количественото състояние на подземните води и предотвратяване на влошаването му, същите следва да се разкрият чрез изграждане на 1 (един) брой съоръжение за

водовземане (съгласно чл. 52 от Наредба № 1/10.10.2007 г.) ПИ 47295.43.76, местност „Захаридево”, с. Марково, общ. Родопи за собствени потребности.

Сондирането ще се извърши със сондажна апаратура ФА-12 - роторно, с обратна циркулация на промивната течност. Тъй като промивната течност, при този метод на сондиране е чиста вода, то няма да има предпоставка за заглиняване на водоносния хоризонт. Този метод на сондиране позволява точното отбиване на преминалите литоложки разновидности и изучаването на геоложкия разрез. По време на сондирането ще се документират преминалите литоложки разновидности и ще се опише геоложкия разрез. На тази база ще се определи точното разположение на филтърната част на експлоатационната колона.

Филтърната част на колоните ще бъде разположена срещу преминалите водоносни интервали. Филтрите ще бъдат прорезни.

За гарантиране вертикалността на експлоатационната колона, на връзките между отделните тръби, ще бъдат монтирани центращи крила.

В задтръбното пространство на филтърната част от колоната ще бъде направена обсипка от промит речен чакъл – фракция 5 - 30. Над обсипката ще бъде изпълнен циментов тампонаж.

Реализирането на обекта ще стане съгласно утвърдения ПУП и работните проекти при спазване на ограничителната линия на застрояване.

Точните оразмерителни водни количества ще бъдат заложени във фазата на работното проектиране, отчитайки броя на работниците.

Не се предвижда други свързани с основния предмет спомагателни или поддържащи дейности.

При извършване на дейността не се предвиждат опасности и очаквани вредности.

При този вид дейност не се отделят вещества, които да окажат вредно въздействие върху атмосферния въздух.

Няма технологични процеси и оборудване, които да са източник на електромагнитни полета и радиационни лъчения.

Няма източници на вибрации.

На площадката на обекта няма налични и няма да се съхраняват и използват опасни вещества от приложение № 3 към ЗООС.

4. Схема на нова или промяна на съществуваща пътна инфраструктура.

Транспортното обслужване на имота се осъществява по път IV клас с №43.1086 с габарит от 9,00м. и асфалтова настилка, както и по селскостопански път №43.1425 с габарит от 4,00м., разширен до габарит на обслужваща улица - 9,00 м., като разширението е за сметка на имота на възложителя и на имотите на други инвеститори в обхвата на предложението, чиито преписки са с приключила процедура по промяна предназначение. За обслужване на пет от новообразуваните УПИ е предвидена задънена улица с обръщало изцяло в границите на имота на възложителката. За транспортното обслужване е предвидена и промяна предназначение на част от селскостопански път 43.1425 с цел осигуряване на транспортния достъп до обектите. Промяната на общинския имот с начин на трайно ползване “за селскостопански, горски, ведовствен път” е на основание Решение №80 от 2018 г. на общински съвет Родопи-Пловдив.

5. Програма за дейностите, включително за строителство, експлоатация и фазите на закриване, възстановяване и последващо използване.

Фази:

- Изработване на задание за проектиране съгл. чл.124 и 125 от ЗУТ;
- Разрешение от кмета на община „Родопи” за изработване на ПУП-ПРЗ за промяна предназначението на имотите;
- Процедура в РИОСВ по глава шеста от ЗООС, в конкретния случай за преценка необходимостта от ОВОС съгласно чл. 93, ал.1 ,т.1 от ЗООС;

- Процедура в ОД "Земеделие";
- Приемане на ПУП от общински експертен съвет и одобряването му от кмета на община „Родопи“;
- Получаване на виза за проектиране;
- Изработване на технологичен, архитектурен и проекти по отделните части (ОВ, ВиК, Ел.инст.);
- Получаване на строително разрешение.
- Строителство:

Предвижда се строително-монтажните работи да стартират след получаване на всички разрешителни

Конкретните параметри на строителните дейности, респективно съответните технически строителни решения, ще бъдат предмет на бъдещо работно проектиране. Не се налага ползването на допълнителни площи за временни дейности по време на строителството, освен площта на имота в който ще се реализира инвестиционното предложение. Основните строителни дейности ще се осъществят в рамките на един до два строителни сезона. Предвижда се изпълнението на стандартни за такъв тип строителни дейности. През този етап ще бъдат изградени и елементите на спомагателната инфраструктура – електроснабдяването на обекта, ВиК мрежата и т.н. Дейностите, който ще се извършват при строителството и експлоатацията на инвестиционното предложение ще бъдат по одобрени и съгласувани от съответните инстанции проекти.

б. Предлагани методи за строителство.

Ще се прилагат стандартни методи за строителство. Изпълнението на СМР ще се извършва в съответствие с проект за технология и организация на строителството като част от Плана за безопасни условия на труд в следната последователност:

Описание на строителството на обекта:

Етапи на строителството - на етап инвестиционно предложение, не може да се представи програма или срокове за изграждане на жилищните сгради, но намеренията на възложителите са за еднофазно строителство. Конкретните методи на строителство, са предмет на разработка във фазата на работно проектиране. Предлага се стандартно монолитно строителство. По отношение на последователността на строителните дейности те се разделят на:

- *Временно строителство.*

Поради мащаба на обекта, не е наложително извършването на временно строителство. Предвижда се обособяването на три спомагателни площадки, които ще бъдат ситуирани в границите на всяко от новообразуваните УПИ.

Площадка за строителните материали, малогобаритна строителна механизация и фургон за работниците, в който ще бъде съхраняван дребен инвентар.

Площадка за временно съхраняване на строителни отпадъци. Нейната площ ще бъде малка тъй като на нея ще се съхраняват главно отпадъци от некачествени строителни материали и отломки от новото строителство.

Площадка за временно съхраняване на земната откритка и хумусния пласт.

- *Основно строителство.*

Този етап ще се осъществи в рамките на един строителен сезон. За изграждане на жилищните сгради се предвижда изпълнението на стандартни за такъв тип строителство дейности – изкопни, кофражни, армировъчни, бетонови и монтажни. През този етап ще бъдат изградени и елементите на спомагателната инфраструктура – електроснабдяването, ВиК мрежата и водоплътните изгребни ями.

- *Закриване на строителната площадка.*

След изграждане на сградите, спомагателните площадки ще бъдат закрити. Генерираните по време на строителството отпадъци ще бъдат депонирани на общинско депо за строителни отпадъци. Земните маси от изкопните дейности и хумусната откритка, ще бъдат използвани при изпълнение на вертикалната планировка на сградите и за рекултивация на засегнатите от строителството площи в имотите. Имота граничи с полски път, по който ще се осъществява достъпа до сградите на строителна механизация и доставките на строителни материали оборудване и др.

7. Доказване на необходимостта от инвестиционното предложение.

Местоположението на имотите е съобразено с дейността, която ще се развива. С реализацията на инвестиционното предложение ще се подпомогне социално – икономическото развитие на района и ще се насърчи устойчивото му развитие, поради следното: През последните години все повече нараства търсенето на парцели с цел изграждане на жилищни сгради извън градска територия. Поради тази причина реализацията на инвестиционното предложение е необходима предвид нарастващите нужди на населението от гр. Пловдив и близките населени места.

Алтернативи :

Алтернатива 1 е свързана с реализацията на инвестиционното предложение, както е описано в т.2:

Преимствата на тази алтернатива се изразяват в следните области:

Осигуряване на жилищни сгради за собствениците на поземления имот извън градска територия.

- Предвидените съвременни методи за строителство и използваното оборудване отговарят на най-добрите налични техники;
- По отношение на местоположението площадката на сградите не се разглеждат други алтернативи, защото то е оптимално, а освен това имотите са собственост на възложителите.

Алтернатива 0:

Нулева алтернатива е възможността да не се осъществи дейността, предвидена с инвестиционното предложение. В случая не се препоръчва изпълнение на нулева алтернатива, тъй като успешната реализация на инвестиционното предложение ще има социален ефект, свързан с осигуряване на жилищни сгради за собствениците на поземления имот извън урбанизирана градска среда.

8. План, карти и снимки, показващи границите на инвестиционното предложение, даващи информация за физическите, природните и антропогенните характеристики, както и за разположените в близост елементи от Националната екологична мрежа и най-близко разположените обекти, подлежащи на здравна защита, и отстоянията до тях.

Терена върху който ще се реализира ИН, е върху имот попадащи в землището на село Марково, местност „Захаридево“. Имотът представлява земеделска земя, за който ще се проведе процедура по промяна предназначението, съгласно ЗОЗЗ и ППЗОЗЗ, като проектната територия представлява ПИ 47295.43.76, местност „Захаридево“ с площ 5921 кв.м. Имотът на възложителя е с начин на трайно ползване “нива”. Отстои на около 1000 м. североизточно от урбанизираната територия на с. Марково. Теренът на площадката е достатъчен за извършване на предвидените дейности и не се налага да бъдат използвани допълнителни площи извън наличната площ на имота.

Реализирането му ще стане съгласно утвърдения ПУП и работните проекти при спазване на ограничителната линия на застрояване. Към документацията са приложени скици на имота, в който се предвижда да се реализира инвестиционното предложение. Имота не попада в границите на защитени територии, съгласно Закона за защитените територии и защитени зони,

съгласно Закона за биологичното разнообразие. Съгласно т. II от Писмото на РИОСВ, най-близката защитена зона от Европейската екологична мрежа „НАТУРА 2000“ до която се намира имота е ЗАЩИТЕНА ЗОНА „Брестовица“. Разглежданото инвестиционно намерение е на разстояние около 3 км. в североизточна посока от зоната. Теренът на площадката е достатъчен за извършване на предвидените дейности и не се налага да бъдат използвани допълнителни площи извън наличната площ на .

Реализирането му ще стане съгласно утвърдения ПУП и работните проекти при спазване на ограничителната линия на застрояване. Към документацията са приложени скици на имота, в който се предвижда да се реализира инвестиционното предложение..

9. Съществуващо земеползване по границите на площадката или трасето на инвестиционното предложение.

Имотът е в пряка връзка с имоти с променено предназначение по източната и по южната си граница. В обхвата на предложението са процедурирани множество имоти - всички застроени и незастроени отредени за жилищни нужди. Преотредени са около 70% от имотите в масива. В голяма част от тях е изпълнено строителството

10. Чувствителни територии, в т.ч. чувствителни зони, уязвими зони, защитени зони, санитарно-охранителни зони около водоизточниците и съоръженията за питейно-битово водоснабдяване и около водоизточниците на минерални води, използвани за лечебни, профилактични, питейни и хигиенни нужди и др.; Национална екологична мрежа.

Инвестиционното предложение не попада в границите на защитени територии, съгласно Закона за защитените територии и защитените зони, съгласно Закона за биологичното разнообразие, изграждащи Националната екологична мрежа в страната. Няма чувствителни територии, в т.ч. чувствителни зони, уязвими зони, защитени зони, санитарно - охранителни зони и други. В близост до имота няма защитени обекти или паметници на културата. Не попадат и в планински и горски масиви, влажни зони, в силно урбанизирани територии и т.н. Обектът не засяга елементи на националната екологична мрежа. В имота, в който ще се реализира инвестиционното предложение липсват природни местообитания, предмет на опазване в ЗАЩИТЕНА ЗОНА „Брестовица“. В резултат от реализацията на инвестиционното предложение, няма да настъпи унищожаване или увреждане на природни местообитания или местообитания на видове, предмет на опазване в защитената зона, тъй като такива липсват в имота. Имота отстои на разстояние от зоната – 3 км.

От изложеното по-горе може да се направи извода, че изграждането и експлоатацията на жилищните сгради не се очаква да окажат отрицателно въздействие върху елементите на Националната екологична мрежа

11. Други дейности, свързани с инвестиционното предложение (например добив на строителни материали, нов водопровод, добив или пренасяне на енергия, жилищно строителство).

След изграждане на сондажният кладенец, той ще бъде оборудван с помпа – потопяема или хоризонтална (центробежна) и включен към вътрешната водопроводна мрежа на обекта.

Кладенеца ще бъде захранен с ел. енергия с подземен кабел. Ще бъде изграден водомерен възел за измерване на добитите водни количества. Ел. захранването за оборудването ще се осъществява от съществуващата електропроводна мрежа.

Освен описаното по – горе, не се предвиждат други дейности, свързани с инвестиционното предложение.

12. Необходимост от други разрешителни, свързани с инвестиционното предложение.

За реализацията на инвестиционното намерение е необходимо издаване на:

- ✓ Решение за преценяване необходимостта от изготвяне на ОВОС от Директора на РИОСВ-Пловдив;
- ✓ Получаване на разрешителни за водоземане от подземни води, чрез нови водоземни съоръжения, съгласно изискванията на Закона за водите от Басейнова дирекция за управление на водите Източнородопски район;
- ✓ Провеждане на процедура за промяна предназначението на земята от ОДЗ-Пловдив;
- ✓ За реализацията на обекта е необходимо издаване на разрешение за строеж от Главния архитект на Община Родопи;
- ✓ Преди въвеждане на обекта в експлоатация е необходимо да се изпълнят изискванията на ЗУО.

III. Местоположение на инвестиционното предложение, което може да окаже отрицателно въздействие върху нестабилните екологични характеристики на географските райони, поради което тези характеристики трябва да се вземат под внимание, и по-конкретно:

Реализацията не влиза в противоречие и пряко въздействие с други одобрени и влезли в сила устройствени планове, обекти и дейности. Реализацията на инвестиционното предложение няма да създаде рискови фактори по отношение на района село Марково и другите близки населени места. При осъществяване на обекта не се очаква промяна на почвените показатели от съществуващото положение, ако строителството и експлоатацията се осъществят съгласно действащите нормативни изисквания. Реализацията на обекта не би повлияла върху качествата на почвата и земните недра, не е свързана с дейности, оказващи отрицателно въздействие върху ландшафта в района. Работните проекти, както и експлоатацията на обекта ще бъдат изпълнени по всички нормативни изисквания и бъдещия обект няма да доведе до замърсяване компонентите на околната среда.

1. съществуващо и одобрено земеползване

Инвестиционното предложение ще се реализира в землището на с. Марково, общ. Родопи. Земеползването в района е одобрено и за него има влязла в сила и одобрена кадастрална карта. Инвестиционното предложение има изцяло положителен ефект, ще се реализира в близост до гр. Пловдив и село Марково и няма да засегне в негативен аспект жителите на селото и съседните населени места.

2. мочурища, крайречни области, речни устия

Проектната територия ПИ 47295.43.76, землище на с. Марково не попада в мочурища, крайречни области и речни устия, поради което не се очаква реализацията му да окаже негативно влияние върху тези водни обекти и свързаните с тях влажни зони.

3. крайбрежни зони и морска околна среда

Имот ПИ 47295.43.76, предмет на инвестиционното предложение се намира в Горнотракийската низина и не засяга крайбрежни зони и морска среда.

4. планински и горски райони

Имота в който се предвижда да се реализира инвестиционното предложение се намира в равнинен район. Същият са земеделска земя. В границите му липсва дървесна растителност, представляваща гора по смисъла на Закона за горите и не засяга планински и гористи местности.

5. защитени със закон територии

Имот ПИ 47295.43.76, предмет на инвестиционното предложение не попада в границите на защитени територии по смисъла на Закона за защитените територии, или в други защитени със закон територии.

6. засегнати елементи от Националната екологична мрежа

Най – близката зона по Натура 2000 до имота е “Брестовица». Имота се намира на разстояние приблизително 3 км от границите ѝ, поради което не се очаква реализацията на инвестиционното предложение да окаже негативно влияние върху предмета на опазване в защитената зона..

7. ландшафт и обекти с историческа, културна или археологическа стойност

Ландшафтът в района на инвестиционното предложение е земеделски, район с интензивно ползване на земята и редица свързани с това съпътстващи дейности на местното население. В границите на имотите и в близост до тях липсват обекти с историческа, културна или археологическа стойност.

8. територии и/или зони и обекти със специфичен санитарен статут или подлежащи на здравна защита

Засегнатата от инвестиционното предложение територия и района около нея не представлява обект със специфичен санитарен статут или подлежаща на здравна защита.

IV. Тип и характеристики на потенциалното въздействие върху околната среда, като се вземат предвид вероятните значителни последици за околната среда вследствие на реализацията на инвестиционното предложение:

1. Въздействие върху населението и човешкото здраве, материалните активи, културното наследство, въздуха, водата, почвата, земните недра, ландшафта, климата, биологичното разнообразие и неговите елементи и защитените територии.

Въздействието върху хората и тяхното здраве

Може да се дефинира като предимно положително, като се има предвид, че инвестиционното предложение касае възможности за живот сред красива природа, спокойствие и чист въздух. Реализацията ще бъде съгласувана с всички компетентни органи и в съответствие с актуалното законодателство. Може да се твърди, че като резултат от изграждането и експлоатацията на жилищни сгради няма да бъде установено превишаване на ПДК(пределно допустими концентрации) на общ прах, ФПЧ, азотни и серни оксиди, както и наднормени нива на шума.

Въздействие върху материалните активи

Не се очаква въздействие върху материалните активи от реализацията на ИП.

Въздействие върху културното наследство

Не се очаква въздействие върху културното наследство от реализацията на ИП.

Въздействие върху атмосферния въздух

С Решение № 261 на Министерския съвет от 23.04.2007г. е приета Национална програма за намаляване на общите емисии на серен диоксид, азотни оксиди, ЛОС и амониак в атмосферния въздух във връзка с прилагане на Директива 200/81/ЕС. На обекта няма организирани източници на замърсители в атмосферния въздух. На етап строителство на сградите може да се очакват емисии с неорганизиран характер в атмосферния въздух, причинени основно от движението и дейността на използваната техника (въглероден, азотни и серни оксиди, оловни аерозоли, сажди). По време на експлоатацията на обекта не се очаква локално превишаване концентрацията на вредни вещества в атмосферния въздух: За отопление през зимния сезон няма да се използва твърдо гориво, а електрическа енергия.

Въздействие върху водите и почвата

За да се избегне замърсяване на почвата и водите при строителните дейности, ще се избягват и ограничават разливи на лесно запалими вещества (нефтени деривати), а при наличие на такива ще се използват абсорбенти за тяхното отстраняване. Техническото обслужване на аварирания машинен парк ще се извършва в лицензирани сервиси. В района липсва канализационна мрежа. При експлоатацията на ИП ще се формират само битово-

фекални отпадъчни води (БФОВ), (около 6 до 10 м3/мес от всяка сграда. Инвестиционното предложение е допустимо от гледна точка на действащото законодателство. Очаква се незначително въздействие от неговата реализация върху водите и водните екосистеми.

Въздействие върху биологичното разнообразие и неговите елементи.

Влиянието на антропогенния фактор върху съществуващото биологичното разнообразие в района и в настоящия момент е постоянно и незначително, като тенденцията е да се увеличи в бъдеще. При направения оглед в разглежданите имоти и техните обкръжения, могат да бъдат забелязани само синантропни видове. На територията, обект на инвестиционното предложение, не са установени видове животни, включени в списъка на защитените (на национално или световно ниво), застрашените от изчезване или под режим на опазване и регулирано ползване, съгласно Закона за биологичното разнообразие, ДВ бр. 77/2002) или в Червената книга на България. Малко вероятни до невъзможни са ефекти като влошаване състоянието на местообитанията или намаляване разнообразието на видовете и числеността на популациите.

Въздействие върху земните недра

Земните недра са изключително нищожен обект на въздействие от изграждането на обекта, което е лесно възстановимо при рекултивация на нарушените участъци. По време на експлоатацията въздействие върху земните недра не се очаква.

Въздействие върху ландшафта

Реализацията на инвестиционното предложение няма да предизвика изменения в структурата и функционирането на ландшафта, които да предизвикат нарушения на екологичното равновесие в района. При осъществяване на контрол и ефективното управление на процесите по време на експлоатация не се очакват негативни качествени промени относно елементите на околната среда. Площите на отделните съобщества ще бъдат по-малки, а преходите между тях - по-резки, което е типично за културния ландшафт. Въздействието върху ландшафта ще бъде пряко, еднократно за определен период от време – при реализирането на инвестиционното предложение.

2. Въздействие върху елементи от Националната екологична мрежа, включително на разположените в близост до инвестиционното предложение.

Имота представлява изоставена земеделска земя, обрасла с плевелна растителност и отрицателно въздействие върху растителния и животинския свят не се очаква. Не се засягат защитени територии, съгласно Закона за защитените територии. Имота не попада в границите на защитени зони. Имотът се намира на разстояние приблизително 3000м от границите на най-близките зони, поради което не се очаква реализацията на инвестиционното предложение да окаже негативно влияние върху предмета на опазване в защитената зона.

За преценка за вероятната степен на отрицателно въздействие на инвестиционното предложение върху предмета и целите на опазване на най-близката защитена зона от Европейската екологична мрежа „НАТУРА 2000” и във връзка с чл. 31 от ЗБР и чл. 2, ал. 1, т. 1 от Наредбата по ОС , предоставяме и

ИНФОРМАЦИЯ ЗА ПРЕДМЕТА НА ОПАЗВАНЕ НА ЗАЩИТЕНА ЗОНА „БРЕСТОВИЦА” С КОД BG 0001033 И ЕВЕНТУЛНОТО ВЛИЯНИЕ НА ИНВЕСТИЦИОННОТО ПРЕДЛОЖЕНИЕ ВЪРХУ ЗОНАТА

Целта на защитената зона е :

- Запазване площта на природните местообитания и местообитанията на видове и техните популации, предмет на опазване в рамките на защитената зона.
- Запазване на естественото състояние на природните местообитания и местообитанията на видове, предмет на опазване в рамките на защитената зона, включително и на естествения за тези местообитания видов състав, характерни видове и условия на средата.

• Възстановяване при необходимост на площта и естественото състояние на приоритетни природни местообитания и местообитания на видове, както и на популации на видовете, предмет на опазване в рамките на защитената зона.

Предмет на защита на защитената зона са:

91E0 * Алувиални гори с *Alnus glutinosa* и *Fraxinus excelsior* (Alno-Pandion, Alnion incanae, Salicion albae)

92C0 Гори от *Platanus orientalis*

9170 Дъбово-габъррови гори от типа Galio-Carpinetum

91AA Източни гори от космат дъб

91M0 Балкано-панонски церово-горунови гори

6110 * Отворени калцифилни или базифилни тревни съобщества от Alysso-Sedion albi

6210 * Полуестествени сухи тревни и храстови съобщества върху варовик (Festuco-Brometalia) (*важни местообитания на орхидеи)

6220 Псевдо житни и едногодишни растения от клас Thero-Brachypodietea

62A0 Източно субсредиземноморски сухи тревни съобщества

8210 Хазмофитна растителност по варовикови скални склонове

Субпанонски степни тревни съобщества Хазмофитна растителност по варовикови скални склонове

По-горе описаните местообитания, както и цялата зона са среда за живот на бозайниците европейски вълк и видра и на земноводните обитатели.

БОЗАЙНИЦИ:

Европейски вълк Видра

Видра

Дългоух нощник

Дългопръст нощник

Лалугер

ЗЕМНОВОДНИ И ВЛЕЧУГИ:

Жълтокоремна бумка

Обикновена блатна костенурка

Шипоопашата костенурка

Шипобедрена костенурка

Ивечист смок

Голям гребенест тритон

РИБИ:

Маришка мряна

БЕЗГРАБНАЧНИ :

Ручеен рак

Бисерна мида

Лицена

Обикновен сечко

Бръмбар рогач

Буков сечко

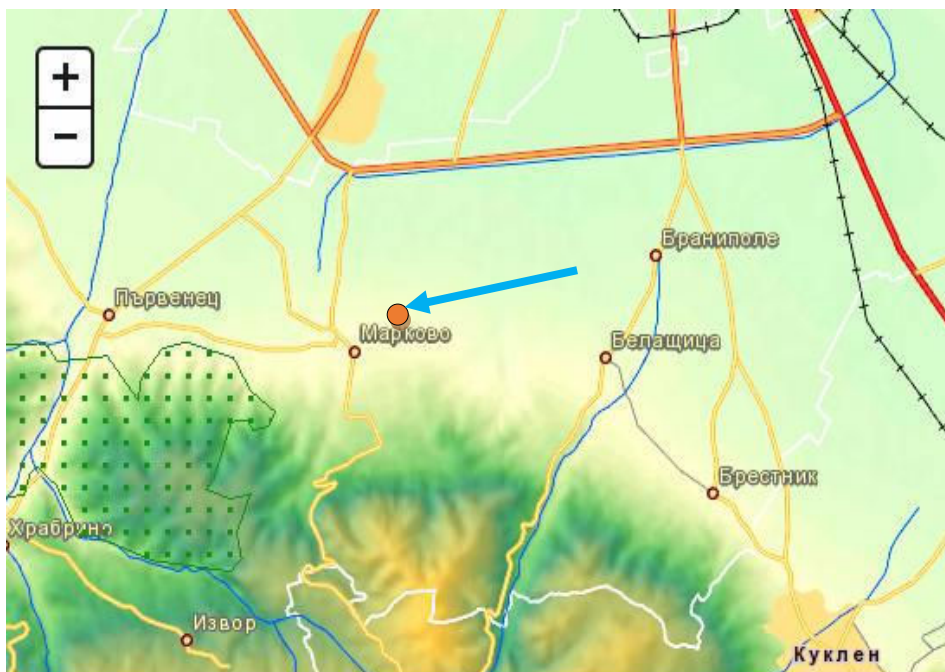
Алпийска розалиа

Идентификация и местоположение на зоната

Защитена зона „Брестовица” с код BG 0001033 е включена в списъка на защитените зони за опазване на природните местообитания и на дивата флора и фауна, приет с Решение на МС № 122 от 07.03.2007 г. (ДВ бр. 21/2007 г.).

Зоната е разположена върху площ от 26,705.80дка на територията на област Пловдив в Южен централен район за планиране

Местоположение на ЗАЩИТЕНА ЗОНА „БРЕСТОВИЦА“ С КОД BG0001033 спрямо проектната територия



Флората на мястото на инвестиционното намерение е сравнително бедна характерна за селскостопански земи, основно тревиста растителност. Не са установени редки, защитени и ендемитни видове растения. Няма растения с ресурсна стойност. На площадката липсват дървесни видове. Предвид близкото разположение до населеното място и активната човешка дейност – обработването на всички имоти в района не се срещат животински видове. Няма гнездящи птици. Срещат се случайно прелитащи птици. Имотът, в който ще се реализира инвестиционното предложение, не засяга защитени територии по смисъла на Закона за защитените територии /ЗЗТ/. Площадката, предвидена за реализацията на инвестиционното намерение не попада в границите на защитена зона по смисъла на Закона за биологичното разнообразие /ЗБР/. Отчитайки местоположението и характера на ИП, при реализацията му няма вероятност да окаже отрицателно въздействие върху защитената зона от Natura 2000. Не се очаква фрагментиране и увреждане на местообитанията, предмет на опазване в зоната. Следователно не се очаква отрицателно въздействие върху елементите на Националната екологична мрежа от реализацията на инвестиционното предложение.

Въздействието на антропогенния макар и незначително постепенно е довело до изменение на ландшафта ведно с останалите компоненти на околната среда. Не се очаква изграждането и експлоатацията на конкретният обект да окаже пряко агресивно въздействие, което да промени съществуващата биогеографска характеристика на местността. По този начин няма да повлияе върху естествени обитания на наличната в момента местна флора и фауна. При оглед на имота не са открити видове приоритетни за съответната защитена зона. Липсата на подходящи местообитания, както и хранителна база прави условията на разглежданата площадка неблагоприятни за поддържане на устойчиви, с висока плътност популации на видовете обект на защита в зоната. Реализацията на конкретното инвестиционното предложение не е обвързана с дейности, водещи до съществени изменения в биологичното разнообразие на района (числеността и плътността на популациите):

- премахване на характеристики на ландшафта;
- използване на неселективни средства за борба с вредители в селското стопанство ;
- залесяване на неприсъщи видове.

Очакванията са реализацията на конкретният обект да има локално по обхват, постоянно, непряко, обратимо по вид въздействие върху биоразнообразието, без кумулативен ефект. Имота е извън границите на защитената зона и реализацията на конкретното инвестиционно предложение в него, няма да окаже влияние върху нейната цялост

Оценка на въздействието

ИП няма вероятност да окаже значително отрицателно въздействие върху защитени зони от мрежата „Натура 2000“, поради следните мотиви:

- ИП е извън границите на защитени зони от Националната екологичната мрежа „Натура 2000“, отстой на около 5 000м от най- близките, поради което няма вероятност от пряко или косвено унищожаване/увреждане на природни местообитания, видове и техните местообитания, предмет на опазване в защитени зони;
- Предвид отдалечеността от елементите на Националната екологична мрежа, не се очаква нарушаване на благоприятния природозащитен статус на природните местообитания и видовете, предмет на опазване в защитените зони;
- Предвид характера и разположението на ИП, няма вероятност от увреждане на ключови елементи на защитените зони и прекъсване на биокоридорни връзки на видовете, предмет на опазване;
- Реализацията на ИП не е свързана с генериране на шум, емисии и отпадъци, във вид количества, които да окажат значително отрицателно въздействие върху природни местообитания, популации и местообитания на видове, предмет на опазване в защитени зони от мрежата „Натура 2000“;

Не се очаква реализацията на ИП да доведе до кумулативно въздействие със значителен отрицателен ефект върху природните местообитания, популациите и местообитанията на видове предмет на опазване в защитени зони, спрямо одобрените до момента други планове, програми, проекти и инвестиционни предложения.

3. Очакваните последици, произтичащи от уязвимостта на инвестиционното предложение от риск от големи аварии и/или бедствия.

По време на строителните дейности е възможно само временно замърсяване чрез запрашаване на въздуха през периода на работа на товарните машини. При правилно изпълнение на предвидените дейности по реализация на строителството няма да възникнат ситуации свързани с отделяне на емисии замърсяващи въздуха и/или подземните води, както и генериране на опасни отпадъци.

Има вероятност от поява на шумови въздействие по време на строителството, но те ще са краткотрайни и временни и в рамките на допустимите норми. При реализацията на обекта не се очакват наднормени нива на шум, вибрации, или поява на вредни лъчения.

Работните проекти, както и експлоатацията на обекта ще бъдат изпълнени по всички нормативни изисквания и бъдещия обект няма да доведе до замърсяване компонентите на околната среда.

При спазване на необходимите норми на проектиране и нормативни изисквания, риск от аварии, бедствия и инциденти в околната среда няма да има.

4. Вид и естество на въздействието (пряко, непряко, вторично, кумулативно, краткотрайно, средно- и дълготрайно, постоянно и временно, положително и отрицателно).

Въздействието върху компонентите на околната среда при строителството може да се оцени предварително като незначително, краткотрайно и временно (в периода на строителство), пряко и непряко, без кумулативно действие и локално само в района на строителната площадка. Не се засягат населени места или обекти, подлежащи на здравна защита. Единствено въздействието върху почвата в рамките на площадката е дълготрайно, защото една част от нея се отстранява, а друга се превръща в антропогенна от разположените върху нея сгради, съоръжения и настилка.

При спазване на законовите изисквания и мерки, експлоатацията на обекта не се очаква да окаже отрицателно въздействието върху компонентите на околната среда. Генерираните отпадъци ще се третираат съгласно изискванията на Наредба за управление на строителните отпадъци и за влагане на рециклирани строителни материали и ЗУО, поради което не се очаква да окажат отрицателно въздействие върху компонентите на околната среда. Като цяло въздействието от експлоатацията на бъдещият обект, може да се оцени предварително като, незначително, без кумулативно действие и локално в само района на имота, в който ще се реализира инвестиционното предложение.

5. Степен и пространствен обхват на въздействието - географски район; засегнато население; населени места (наименование, вид - град, село, курортно селище, брой на населението, което е вероятно да бъде засегнато, и др.).

Инвестиционното предложение ще се реализира в Горнотракийската низина, землище на с. Марково, общ. Родопи. Предвид характера и мащаба на инвестиционното предложение, реализацията му има локален обхват и не се очаква да засегне в негативен аспект населението на село Марково и близките населени места в община Родопи. Същото има изцяло положителен ефект – ще се подпомогне социално – икономическото развитие на района и ще се насърчи устойчивото му развитие. Реализацията на инвестиционното предложение няма да засегне в негативен аспект жителите на селото и съседните населени места

6. Вероятност, интензивност, комплексност на въздействието.

Реализацията на инвестиционното предложение няма да повлияе отрицателно върху компонентите на околната среда. При фазата на строителство, продължителността на въздействието е краткотрайно само по време на строително-монтажните дейности. То е еднократно без обратимост. Във фазата на експлоатация в съответствие с технологичната схема на инвестиционното предложение, въздействието е непрекъснато и постоянно. Предвид характера на обектите, предмет на инвестиционното предложение и липсата на производствена дейност, реализацията на инвестиционното предложение няма да повлияе върху качеството и регенеративната способност на природните ресурси. Компонентите на околната среда в района няма вероятност да бъдат подложени на интензивни и комплексни въздействия, предизвикващи наднорменото им замърсяване.

7. Очакваното настъпване, продължителността, честотата и обратимостта на въздействието.

Продължителност на въздействието - краткотрайно максимум до 1г. (за срока на строителството); Честота на въздействието - кратко с периодично (в условие на светъл работен ден) въздействие;

8. Комбинирането с въздействия на други съществуващи и/или одобрени инвестиционни предложения.

Имота е в пряка връзка с множество имоти с променено предназначение с които граничат от изток, запад и юг. Предвид близостта на имотите до регулацията на населеното място са преотредени са множество имоти в обхвата на предложението

9. Възможността за ефективно намаляване на въздействията.

При строителството ще се вземат следните мерки за намаляване на отрицателното въздействие на обекта върху околната среда и хората:

- Ограничаване на прахоотделянето при строителните работи, при транспортиране на материала и санитарно хигиенните изисквания за безопасна работа
- На работниците ще се осигурят необходимите лични предпазни средства (антифони, противопрахови маски, каски) за опазване здравето на работниците при съществуващите параметри на работната среда
- Своевременно и регулярно оросяване на пътищата по време на строителството, през сухите и топли периоди
- Механизацията ще работи в изправно състояние, за да се предотвратят всякакви аварии от горивно смазочни материали, което би довело до замърсяване на подземните води в района
- Ще се разработи план за аварийни, кризисни ситуации и залпови замърсявания и мерки за тяхното предотвратяване или преодоляване;
- Упражняване на ефективен контрол от страна на възложителите за спазването на вътрешния ред и програмата за управление на генерираните отпадъци при

10. Трансграничен характер на въздействието.

Цялата характеристика на въздействието при изграждането и функционирането на бъдещия обект показва, че то може да бъде само локално по обхват, без трансграничен контекст. Инвестиционното предложение няма да окаже въздействие с трансграничен характер.

11. Мерки, които е необходимо да се включат в инвестиционното предложение, свързани с избягване, предотвратяване, намаляване или компенсиране на предполагаемите значителни отрицателни въздействия върху околната среда и човешкото здраве.

Мярка	Период на изпълнение	Резултат
Атмосферен въздух		
Поддържане на график за редовно измиване на вътрешно алейната пътна мрежа	Строителство Експлоатация	Ограничаване разпространението на прахови емисии
Оросяване на прощадката по време на строителство на отделните сгради	Строителство	Ограничаване разпространението на прахови емисии
Рационална организация на транспортните комуникации	Проектиране	Подобряване пропускваемостта на транспортните средства, избягване на задръствания, съотв. намаляване количеството на изгорелите газове от МПС
Предвиждане на топлоизолация на сградите в съответствие с техническите изисквания за енергийна ефективност	Проектиране Експлоатация	Ефективната топлоизолация на сградите намалява разхода на гориво, съответно – замърсителите на въздуха

Квалифициран обслужващ персонал	Строителство Експлоатация	Недопускане на аварии, съответно замърсяване на въздуха от дефектирали машини и съоръжения
Подземни и повърхностни води, земи и почви		
Оползотворяване на излишните земни маси	Строителство	Опазване от замърсяване на почвите
Проектиране и изграждане на водопроводни отклонения и площадкови мрежи	Проектиране и строителство	Опазване на подземните води
Площадковата канализация да се изпълни качествено, с оглед недопускане на течове	Строителство	Предпазване на подземните води от замърсяване
Сключване на договор с ВиК оператор	Проектиране и експлоатация	Опазване на подземни и повърхностни води
Отпадъци		
Изготвяне на план за управление на отпадъците	Проектиране	Минимизиране отрицателния ефект от отпадъците
Определяне на подходящо място за ситуиране на съдовете за отпадъци	Проектиране Строителство	Минимизиране отрицателния ефект от отпадъците
Внедряване и реализация на система за разделно събиране на отпадъците в съответствие с общинската програма за управление на отпадъците	Експлоатация	Екологосъобразно оползотворяване на отпадъците
Сключване на договори с лица, имащи разрешение съгласно ЗУО за дейности с отпадъци, за извозване и оползотворяване на отпадъците от обекта	Експлоатация	Изпълнение на изискванията на ЗУО
Вредни физични фактори, шум, вибрации		
Засаждане на подходяща растителност в Имотите – минимум 40%	Проектиране Експлоатация	Намаляване нивото на шума и праховите емисии
Поддържане в изправност на площадковите настилки и на обслужващите пътища	Експлоатация	Снижаване на шумовите и прахови емисии
Поддържане в изправност на изградените вътрешни и външни инсталации	Експлоатация	Предотвратяване на възможни аварии и поява на шум и вибрации

По време на строителството и експлоатацията на жилищните сгради се предвижда постоянен контрол върху изправността на техниката и връзките между елементите, осигуряване на подходящо работно облекло и лични предпазни средства на работниците. Работещите преди назначението им преминават въстъпателен инструктаж и се провежда периодичен такъв, както и курс за техника на безопасност и експлоатационни изисквания преди започване на работата на обекта. От реализацията на инвестиционното предложение не

се очакват съществени отрицателни въздействия по отношение компонентите на околната среда и здравето на хората

V. Обществен интерес към инвестиционното предложение.

РИОСВ – Пловдив и Община „Родопи“ ще осигурят обществен достъп до така предоставената информацията по приложение № 2, чрез съобщение на интернет страницата си за най-малко 14 дни за изразяване на становища от заинтересованите лица.

Възложител.....

