

ДОКЛАД

ЗА

ОЦЕНКА НА СТЕПЕНТА НА ВЪЗДЕЙСТВИЕ НА ИНВЕСТИЦИОННО ПРЕДЛОЖЕНИЕ:
„ЖИЛИЩНО СТРОИТЕЛСТВО“ В ТЕРИТОРИАЛНИЯТ ОБХВАТ НА ПИ С
ИДЕНТИФИКАТОР 35496.15.5 И 35496.15.25 М. „СКОКОТ“ ПО КККР НА
ГР. КАЛОФЕР, ОБЩ. КАРЛОВО, ВЪРХУ ЗАЩИТЕНИТЕ ЗОНИ:

**BG 0001493 „ЦЕНТРАЛЕН БАЛКАН – БУФЕР“ ЗА ОПАЗВАНЕ НА ПРИРОДНИТЕ
МЕСТООБИТАНИЯ И НА ДИВАТА ФЛОРА И ФАУНА И**

BG 0002128 „ЦЕНТРАЛЕН БАЛКАН – БУФЕР“ ЗА ОПАЗВАНЕ НА ДИВИТЕ ПТИЦИ

(Съгласно Наредбата за условията и реда за извършване на оценка за съвместимостта на
планове, програми, проекти и инвестиционни предложения с предмета и целите на опазване на
защитените зони)



06/2023

Доклад за оценка степента на въздействие от прилагане на ИП „ЖИЛИЩНО СТРОИТЕЛСТВО“ в териториалният обхват на ПИ с идентификатор 35496.15.5 и 35496.15.25 м. „СКОКОТ“ по КККР на гр. Калофер, общ. Карлово.

СЪДЪРЖАНИЕ

1. АНОТАЦИЯ НА ИНВЕСТИЦИОННОТО ПРЕДЛОЖЕНИЕ	4
1.1 Основание за изготвяне на оценката за съвместимост	4
1.2 Информация за Възложителя	4
1.3 Местоположение на инвестиционното предложение	4
1.4 Характеристика на Инвестиционното предложение	7
1.5 Вид и количество на очакваните отпадъци, отпадъчни води и емисии на атмосферни замърсители, шум, вибрации, вредни лъчения	8
1.5.1 Емисии на атмосферни замърсители.....	8
1.5.2 Отпадъчни води.....	9
1.5.3 Отпадъци, които се очаква да се генерират - видове и начин на третиране	10
1.5.4 Шум, вибрации и вредни лъчения.....	11
1.5.5 Източници на замърсители при аварийни ситуации.....	11
2. ХАРАКТЕРИСТИКИ НА ДРУГИ ПЛАНОВЕ, ПРОГРАМИ И ПРОЕКТИ/ИНВЕСТИЦИОННИ ПРЕДЛОЖЕНИЯ, СЪЩЕСТВУВАЩИ И/ИЛИ В ПРОЦЕС НА РАЗРАБОТВАНЕ ИЛИ ОДОБРЯВАНЕ, КОИТО В СЪЧЕТАНИЕ С ОЦЕНЯВАНТО ИНВЕСТИЦИОННО ПРЕДЛОЖЕНИЕ МОГАТ ДА ОКАЖАТ НЕБЛАГОПРИЯТНО ВЪЗДЕЙСТВИЕ ВЪРХУ ЗАЩИТЕНИТЕ ЗОНИ	13
3. ОПИСАНИЕ НА ЕЛЕМЕНТИТЕ НА ИП, КОИТО САМОСТОЯТЕЛНО ИЛИ В КОМБИНАЦИЯ С ДРУГИ ППП/ИП БИХА МОГЛИ ДА ОКАЖАТ ЗНАЧИТЕЛНО ВЪЗДЕЙСТВИЕ ВЪРХУ ЗАЩИТЕНИТЕ ЗОНИ ИЛИ ТЕХНИТЕ ЕЛЕМЕНТИ.....	90
4. ОПИСАНИЕ НА ЗАЩИТЕНИТЕ ЗОНИ – ПРЕДМЕТ И ЦЕЛИ НА ОПАЗВАНЕ, НАЛИЧИЕ НА ПРИОРИТЕТНИ ТИПОВЕ ПРИРОДНИ МЕСТООБИТАНИЯ И ВИДОВЕ, ФАКТОРИ, ДОПРИНАСЯЩИ ЗА ПРИРОДОЗАЩИТНАТА СТОЙНОСТ НА ЗОНАТА, СПЕЦИФИЧНА ЗНАЧИМОСТ И/ИЛИ УЯЗВИМОСТ, ЕЛЕМЕНТИ НА ЗАЩИТЕНАТА ЗОНА, ЧУВСТВИТЕЛНИ КЪМ ПРОМЕНИ, ПРИРОДОЗАЩИТНО СЪСТОЯНИЕ (БЛАГОПРИЯТНО ИЛИ НЕ); И ТЯХНОТО ОТРАЗЯВАНЕ ПРИ РЕАЛИЗИРАНЕ НА ИП.....	92
4.1 Защитена зона BG 0001493 „Централен Балкан – буфер“ за опазване на природните местообитания и на дивата флора и фауна – обявена със Заповед № РД-272 от 31 март 2021 г. на основание чл. 12, ал. 6 във връзка с чл. 6, ал. 1, т. 1 и 2 от Закона за биологичното разнообразие	92
4.1.1 Общо описание.....	92
4.1.2 Предмет на опазване	93
4.1.3 Цел на опазване.....	94
4.2 Защитена зона BG 0002128 „Централен Балкан – буфер“ за опазване на дивите птици	98
4.2.1 Общо описание.....	98
4.2.2 Предмет на опазване	101
4.2.3 Цел на опазване.....	101
5. ОПИСАНИЕ И АНАЛИЗ НА ВЕРОЯТНАТА СТЕПЕН НА ВЪЗДЕЙСТВИЕ НА ИП ВЪРХУ ПРЕДМЕТА И ЦЕЛИТЕ НА ОПАЗВАНЕ НА ЗАЩИТЕНИТЕ ЗОНИ.....	102
5.1 Описание и анализ на степента на въздействие на ИП върху предмета и целите на опазване на защитена зона BG0001493	105
5.1.1 Въздействия върху типовете природните местообитания – предмет на опазване на защитените зони, в областта на въздействие на плановете, програмите и проектите/инвестиционните предложения – площ, местоположение, приоритетност, уязвимост, състояние	105
5.1.2 Въздействия върху местообитания и популации на видовете - предмет на опазване на защитените зони, в областта на въздействие на плановете, програмите и проектите/инвестиционните предложения - структура и динамика на популациите, приоритетност на видовете, състояние	123
5.1.3 Вероятни въздействия върху целите на опазване.....	150
5.1.4 Описание и анализ на въздействието на ИП „Жилищно строителство“ върху целостта на защитената зона с оглед на нейната структура, функции и природозащитни цели	152
5.2 Описание и анализ на въздействието от реализацията на ип „жилищно строителство“ в границите на защитена зона BG0002128	153

Доклад за оценка степента на въздействие от прилагане на ИП „ЖИЛИЩНО СТРОИТЕЛСТВО“ в териториалният обхват на ПИ с идентификатор 35496.15.5 и 35496.15.25 м. „СКОКОТ“ по КККР на гр. Калофер, общ. Карлово.

5.2.1 Вероятни въздействия върху видове птици, предмет на опазване и техните местообитания 153

6. Предложения за смекчаващи мерки, предвидени за предотвратяване, намаляване и възможно отстраняване на неблагоприятните въздействия от осъществяване на ИП върху защитените зони и определяне на степента им на въздействие върху предмета на опазване на защитените зони в резултат на прилагането на предложените смекчаващи мерки	166
6.1 Оценка на възможните мерки и дейности за предотвратяване, смекчаване и възможно възстановяване на неблагоприятните въздействия от осъществяване на инвестиционното предложение	166
6.2 Предложени компенсиращи мерки по чл. 34 на ЗБР.....	168
6.3 Определяне на степента на въздействие върху предмета на опазване на защитените зони в резултат на прилагането на предложените смекчаващи мерки	169
7. Разглеждане на алтернативни решения и оценка на тяхното въздействие върху защитените зони, включително нулева алтернатива.....	169
8. Картен материал с местоположението на всички елементи на ИП спрямо защитената зона и нейните елементи.....	170
9. Заключение за вида и степента на отрицателно въздействие съобразно критериите по чл. 22	172
10. Наличие на причини от първостепенен обществен интерес за реализирането на ИП или съображения във връзка с човешкото здраве, обществената сигурност или благоприятни въздействия върху околната среда	174
11. Информация за използваните методи на изследване, включително времетраене и период на полеви проучвания, методи за прогноза и оценка на въздействието, източници на информация, трудности при събиране на необходимата информация	174
11.1 Използвани методи за изследване.....	174
11.2 Използвани методики за прогноза и оценка на въздействието	175
12. Становища мнения и препоръки събрани при изготвяне на настоящия доклад	180
13. Трудности при събиране на необходимата информация.....	181
14. Приложения	182

Доклад за оценка степента на въздействие от прилагане на ИП „ЖИЛИЩНО СТРОИТЕЛСТВО“ в териториалният обхват на ПИ с идентификатор 35496.15.5 и 35496.15.25 м. „СКОКОТ“ по КККР на гр. Калофер, общ. Карлово.

1. АНОТАЦИЯ НА ИНВЕСТИЦИОННОТО ПРЕДЛОЖЕНИЕ

1.1 ОСНОВАНИЕ ЗА ИЗГОТВЯНЕ НА ОЦЕНКАТА ЗА СЪВМЕСТИМОСТ

Оценката за съвместимост на инвестиционното предложение (ИП) – „Жилищно строителство“ в поземлен имот с идентификатор 35496.15.5, област Пловдив, община Карлово, гр. Калофер, м. СКОКОТ, вид собств. Частна, вид територия Земеделска, категория 5, НТП Ливада, площ 837 кв. м и поземлен имот с идентификатор 35496.15.25, област Пловдив, община Карлово, гр. Калофер, м. СКОКОТ, вид собств. Частна, вид територия Земеделска, категория 5, НТП Ливада, площ 1076 кв. м, е изготвена на основание: Писмо № ОВОС -1897-3/25.10.2022г. и Решение № Пд-ОС-37/2022 г. на Директора на РИОСВ Пловдив да се извърши оценка за степента на въздействие и в съответствие с изискванията на Закона за опазване на околната среда и Закона за биологичното разнообразие и Наредбата за условията и реда за извършване на оценка за съвместимостта на планове, програми, проекти и инвестиционни предложения с предмета и целите на опазване на защитените зони. Използвана е най-добрата налична информация за провеждане на оценката.

1.2 ИНФОРМАЦИЯ ЗА ВЪЗЛОЖИТЕЛЯ

- ┆ Възложител: НАДЯ НИКОЛАЕВА ГЕОРГИЕВА, адрес: гр. Карлово, ул.“Васил Караиванов“ № 3, община Карлово, обл. Пловдив
- ┆ Лице за контакти: Стойко Цочев – тел.0876 67 2279
- ┆ Ръководител на колектив независими експерти: Милена Ковачева

1.3 МЕСТОПОЛОЖЕНИЕ НА ИНВЕСТИЦИОННОТО ПРЕДЛОЖЕНИЕ

Инвестиционното предложение:

1. Къща за своето семейство - ЕДНОФАМИЛНА ЖИЛИЩНА СГРАДА – основно застрояване и ГАРАЖ, БАРБЕКЮ и др. - допълващо застрояване в границите на собственият си поземлен имот с идентификатор **35496.15.5**, НИСКО ЗАСТРОЯВАНЕ - до 10 метра, до три етажа. Конструкцията ще е стомано-бетонна основа - бетонна конструкция, тухли и керемиден покрив. Обектът ще е за едно семейство - капацитет до 6 - 8 човека.

2. Къща за семейството на родителите си – ЕДНОФАМИЛНА ЖИЛИЩНА СГРАДА – основно застрояване и ГАРАЖ, БАРБЕКЮ и др. - допълващо застрояване в границите на собственият си поземлен имот с идентификатор **35496.15.25**, НИСКО ЗАСТРОЯВАНЕ - до 10 метра, до три етажа. Конструкцията ще е стомано-бетонна основа – бетонна конструкция, тухли и керемиден покрив. Обектът ще е за едно семейство - капацитет до 6 - 8 човека.

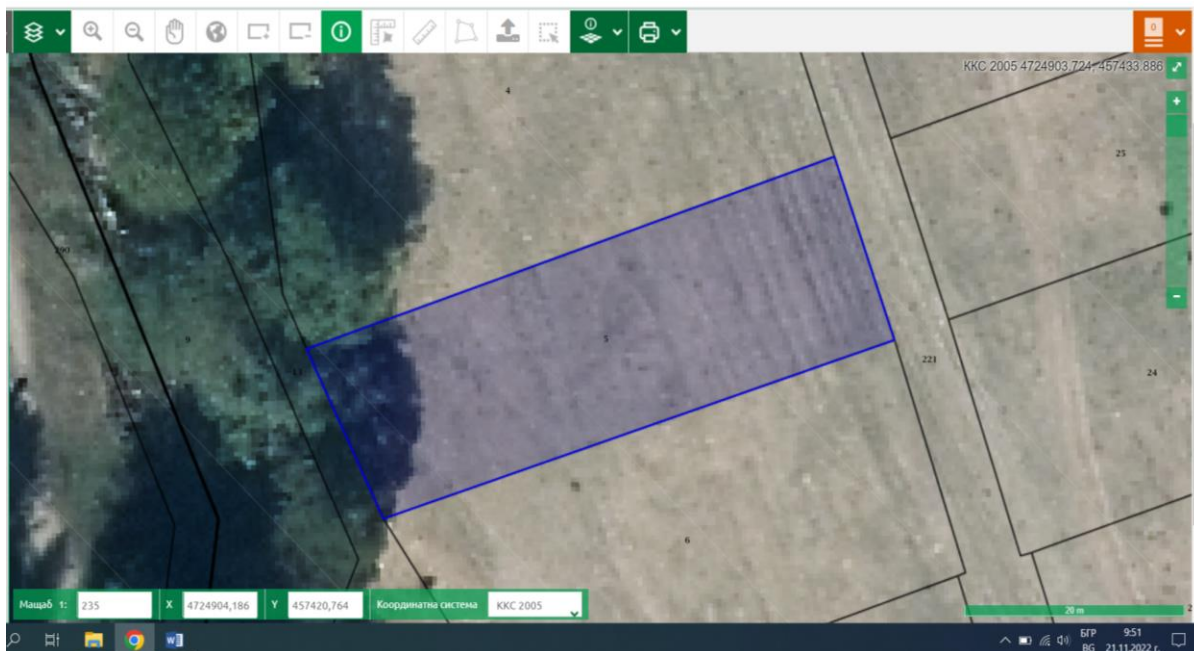
За да се реализира инвестиционното предложение е необходимо изработването на ПУП-ПРЗ за имота за създаване на устройствен статут, в съответствие със ЗУТ. В плана за застояване се предвижда режим на свободно нискоетажно застрояване в рамките на имота, като се осигурят нормативно изискуемите разстояния от вътрешни и външни регулационни линии. Устройствовите показатели се предвиждат, както следва: плътност на застрояване – максимум 60%, коефициент на интензивност на застрояване – максимум 2,5, минимална площ за озеленяване – минимум 20%, максимална височина – до 10 м.

Имот № 35496.15.5 е с площ 837 кв. м. и ще се ползва цялата площ на имота.

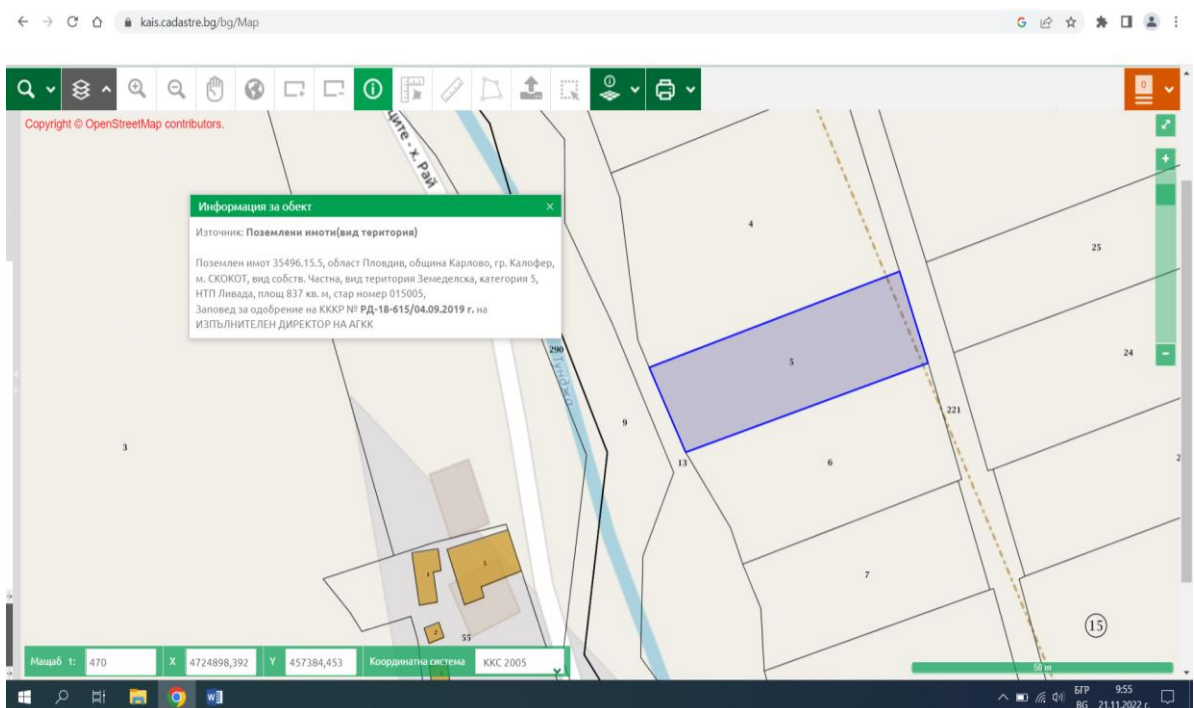
Доклад за оценка степента на въздействие от прилагане на ИП „ЖИЛИЩНО СТРОИТЕЛСТВО“ в териториалният обхват на ПИ с идентификатор 35496.15.5 и 35496.15.25 м. „СКОКОТ“ по ККР на гр. Калофер, общ. Карлово.

Имот № 35496.15.25 е с площ 1076 кв. м. и ще се ползва цялата площ на имота.

ФИГУРА 1. ПОЗЕМЛЕН ИМОТ С ИДЕНТИФИКАТОР 35496.15.5 , ОБЛАСТ ПЛОВДИВ, ОБЩИНА КАРЛОВО, ГР. КАЛОФЕР, М. СКОКОТ, ВИД СОБСТВ. ЧАСТНА, ВИД ТЕРИТОРИЯ ЗЕМЕДЕЛСКА, КАТЕГОРИЯ 5, НТП ЛИВАДА, ПЛОЩ 837 КВ. М.

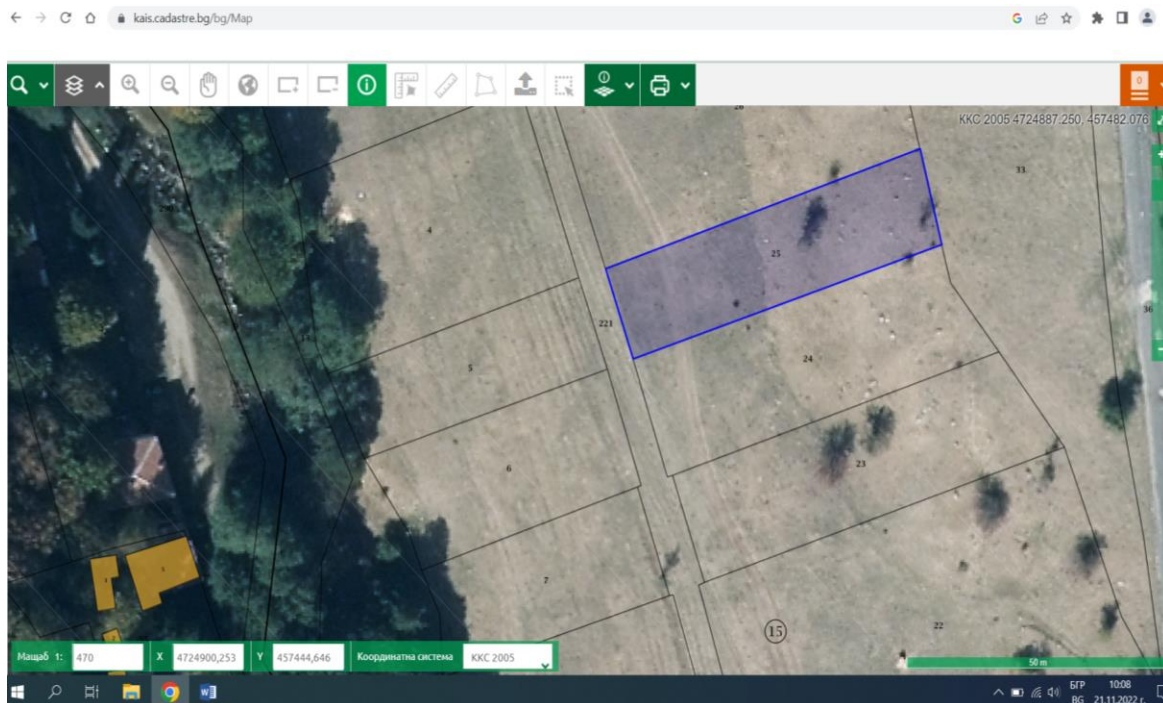


ФИГУРА 2. ПОЗЕМЛЕН ИМОТ С ИДЕНТИФИКАТОР 35496.15.5 , ОБЛАСТ ПЛОВДИВ, ОБЩИНА КАРЛОВО, ГР. КАЛОФЕР, М. СКОКОТ, ВИД СОБСТВ. ЧАСТНА, ВИД ТЕРИТОРИЯ ЗЕМЕДЕЛСКА, КАТЕГОРИЯ 5, НТП ЛИВАДА, ПЛОЩ 837 КВ. М.

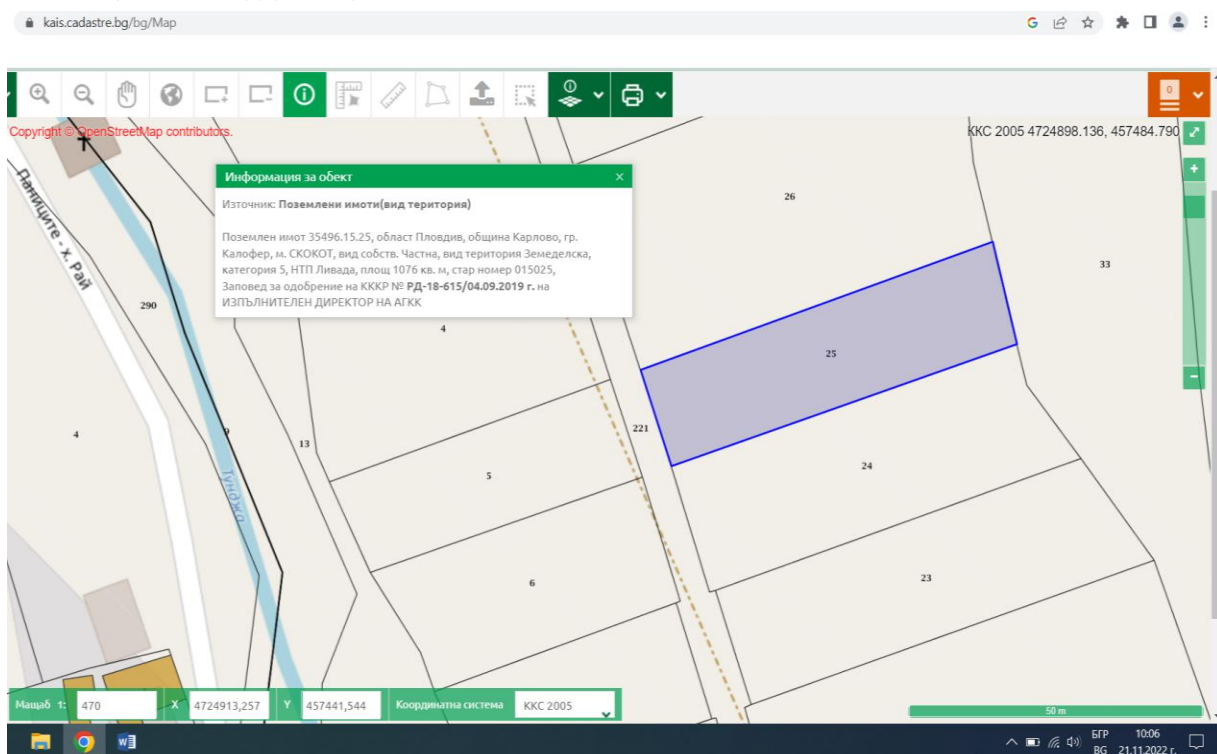


Доклад за оценка степента на въздействие от прилагане на ИП „ЖИЛИЩНО СТРОИТЕЛСТВО“ в териториалният обхват на ПИ с идентификатор 35496.15.5 и 35496.15.25 м. „СКОКОТ“ по КККР на гр. Калофер, общ. Карлово.

ФИГУРА 3. ПОЗЕМЛЕН ИМОТ С ИДЕНТИФИКАТОР ПОЗЕМЛЕН ИМОТ 35496.15.25, ОБЛАСТ ПЛОВДИВ, ОБЩИНА КАРЛОВО, ГР. КАЛОФЕР, М. СКОКОТ, ВИД СОБСТВ. ЧАСТНА, ВИД ТЕРИТОРИЯ ЗЕМЕДЕЛСКА, КАТЕГОРИЯ 5, НТП ЛИВАДА, ПЛОЩ 1076 КВ. М.



ФИГУРА 4. ПОЗЕМЛЕН ИМОТ С ИДЕНТИФИКАТОР ПОЗЕМЛЕН ИМОТ 35496.15.25, ОБЛАСТ ПЛОВДИВ, ОБЩИНА КАРЛОВО, ГР. КАЛОФЕР, М. СКОКОТ, ВИД СОБСТВ. ЧАСТНА, ВИД ТЕРИТОРИЯ ЗЕМЕДЕЛСКА, КАТЕГОРИЯ 5, НТП ЛИВАДА, ПЛОЩ 1076 КВ. М



Доклад за оценка степента на въздействие от прилагане на ИП „ЖИЛИЩНО СТРОИТЕЛСТВО“ в териториалният обхват на ПИ с идентификатор 35496.15.5 и 35496.15.25 м. „СКОКОТ“ по КККР на гр. Калофер, общ. Карлово.

Къщите ще се ползват цялгодишно. Района в който се предлага да се изгради обектът, е подходящ за жилищно строителство – наблизо няма вредни производства и несъвместими с инвестиционното намерение дейности.

За достъп до обекта ще се използва съществуващият коларски път /ПИ 35496.15.221/, общинска публична собственост. По този начин е осигурен и необходимия достъп при нужда и на противопожарните автомобили.

Реализацията на инвестиционното предложение (ИП) не предвижда изграждане на нова пътна инфраструктура, ще се използва съществуващата.

Няма да се използват и няма да са необходими допълнителни площи по време на строителството, по никакъв начин няма да се засягат съседните земеделски имоти.

Местност „СКОКОТ“ отстои на около 30 метра от местност „Паниците“, двете местности се разделят от р. Тунджа. Съгласно предвижданията на проекта на Общ устройствен план на гр. Калофер в този регион, където попадат имотите предмет на инвестиционното намерение, е предвидено да се формира курортно селище. Съгласно проекта за общ устройствен план на Община Карлово имот с идентификатор 35496.15.5 и 35496.15.25 попада в Рекреационна устройствена зона за курортни дейности в природна среда с ограничителни параметри на застрояването. За одобрение на ОУП е проведена процедура по Екологична оценка, включително оценка за съвместимостта на ОУП с предмета и целите на опазване на защитените зони. Екологичната оценка за ОУП на община Карлово е одобрена от РИОСВ Пловдив със **Становище № ПВ-1-І-ЕО/2019 г. на Директора на РИОСВ.**

1.4 ХАРАКТЕРИСТИКА НА ИНВЕСТИЦИОННОТО ПРЕДЛОЖЕНИЕ

Целта на инвестиционното предложение е жилищно строителство.

1. Къща за своето семейство – ЕДНОФАМИЛНА ЖИЛИЩНА СГРАДА – основно застрояване и ГАРАЖ, БАРБЕКЮ и др. – допълващо застрояване в границите на собствения си поземлен имот с идентификатор **35496.15.5**, НИСКО ЗАСТРОЯВАНЕ - до 10 метра, до три етажа. Конструкцията ще е стомано-бетонна основа - бетонна конструкция, тухли и керемиден покрив. Обектът ще е за едно семейство - капацитет до 6 - 8 човека.

2. Къща за семейството на родителите си – ЕДНОФАМИЛНА ЖИЛИЩНА СГРАДА – основно застрояване и ГАРАЖ, БАРБЕКЮ и др. – допълващо застрояване в границите на собствения си поземлен имот с идентификатор **35496.15.25**, НИСКО ЗАСТРОЯВАНЕ - до 10 метра, до три етажа. Конструкцията ще е стомано-бетонна основа - бетонна конструкция, тухли и керемиден покрив. Обектът ще е за едно семейство - капацитет до 6 - 8 човека.

За да се реализира инвестиционното предложение е необходимо изработването на ПУП-ПРЗ за имота за създаване на устройствен статут, в съответствие със ЗУТ. В плана за застояване се предвижда режим на свободно нискоетажно застрояване в рамките на имота, като се осигурят нормативно изискуемите разстояния от вътрешни и външни регулационни линии. Устройствовите показатели се предвиждат, както следва: плътност на застрояване – максимум 60%, коефициент на интензивност на застрояване – максимум 2,5, минимална площ за озеленяване – минимум 20%, максимална височина – до 10 м.

Доклад ЗА ОЦЕНКА СТЕПЕНТА НА ВЪЗДЕЙСТВИЕ ОТ ПРИЛАГАНЕ НА ИП „ЖИЛИЩНО СТРОИТЕЛСТВО“ в териториалният обхват на ПИ с идентификатор 35496.15.5 и 35496.15.25 м. „СКОКОТ“ по КККР на гр. Калофер, общ. Карлово.

Имот № 35496.15.5 е с площ 837 кв. м. и ще се ползва цялата площ на имота.

Имот № 35496.15.25 е с площ 1076 кв. м. и ще се ползва цялата площ на имота.

Важни данни за предвидените дейности:

- ⌋ Къщите ще се ползват цялостно. Районът в който се предлага да се изгради обектът, е подходящ за жилищно строителство – наблизо няма вредни производства и несъвместими с инвестиционното намерение дейности.
- ⌋ За достъп до обекта ще се използва съществуващият коларски път (ПИ 35496.15.221), общинска публична собственост. По този начин е осигурен и необходимия достъп при нужда и на противопожарните автомобили.
- ⌋ Реализацията на инвестиционното предложение (ИП) не предвижда изграждане на нова пътна инфраструктура, ще се използва съществуващата.
- ⌋ Няма да се използват и няма да са необходими допълнителни площи по време на строителството, по никакъв начин няма да се засягат съседните земеделски имоти.
- ⌋ Водоснабдяването ще се осигурява от съществуващата ВиК мрежа на населеното място.
- ⌋ Електроснабдяването от мрежата на ЕВН кец Карлово. Няма необходимост от изграждане на нов водопровод или друга техническа инфраструктура.
- ⌋ До имота има подсигурен транспортен достъп чрез полски път поземлен имот 35496.15.221, който чрез поземлен имот с идентификатор 35496.15.17 се свързва с път от републиканската пътна мрежа имот с идентификатор 35496.2.36 (който е асфалтиран).
- ⌋ Няма необходимост от изграждане на нова инфраструктура. По време на строителството няма да се използват допълнителни площи.

1.5 Вид и количество на очакваните отпадъци, отпадъчни води и емисии на атмосферни замърсители, шум, вибрации, вредни лъчения

1.5.1 Емисии на атмосферни замърсители

Влияние върху качеството на атмосферния въздух в резултат на изпълнение на инвестиционното намерение ще се окаже предимно през етапа на строителството, при което няма да има източници на организирани емисии. В този период ще се извършват различни по вид дейности – изкопно – насипни работи, изграждане на сградата, транспортни дейности и др. Замърсителите на атмосферния въздух ще бъдат предимно прах, отработени газове от ДВГ, минимално количество водни пари на различни въгледороди.

В периода на строителството ще се извършват различни по вид дейности, в резултат на което емисиите в атмосферния въздух ще са само неорганизиран:

- ⌋ изкопни и насипни работи: ще се емитира прах с различен фракционен състав, при използване на земекопни машини и ръчни работи; наред с това ще се отделят характерните за горивните процеси в ДВГ отпадъчни газове (азотни оксиди, въглероден оксид, серни оксиди, сажди, ЛОС, РАН, УОЗ и др.);
- ⌋ товарене на строителни отпадъци от изкопните работи: ще се емитира прах и вредни вещества от ДВГ;
- ⌋ разтоварване на насипни материали за строителството, разтоварване на строителни отпадъци на депо, движение на превозните средства върху терени без

Доклад за оценка степента на въздействие от прилагане на ИП „ЖИЛИЩНО СТРОИТЕЛСТВО“ в териториалният обхват на ПИ с идентификатор 35496.15.5 и 35496.15.25 м. „СКОКОТ“ по КККР на гр. Калофер, общ. Карлово.

- настилка, влагане, разстилане, подравняване и др. на инертни материали: ще се емитира прах и вредни вещества от ДВГ;
- ⌋ подготовка и полагане и подравняване на настилки: ще се отделят прах и минимално количество пари на различни въглеводороди.

Праховите частици при извършване на гореспоменатите работи ще бъдат ограничени по време и количество, в рамките на работния ден и по време на строителните работи.

Емисиите за посочените замърсители на атмосферния въздух през този период ще бъдат пренебрежимо малки, краткотрайни и локализиращи в рамките на работния терен.

В периода на експлоатация се предполага отделянето на минимално количество нетоксичен прах, отоплението на сградата ще бъде на електричество, което не предполага отделяне на газове в околната среда.

Въздействие върху атмосферния въздух в етапите на строителство и експлоатация.

Площта, върху която ще се извършват строителните земно-изкопни работи, ще бъде източник основно на прах и в по-малка степен на емисии на изгорели газове на двигателите с вътрешно горене (ДВГ) на използваната техника – въглеродни и азотни оксиди, леснолетливи органични съединения, амоняк, сажди (ФПЧ10) и сравнително малки количества устойчиви органични замърсители (УОЗ).

Замърсяването ще бъде локално с невисока степен с възможност за бързо разсейване на замърсителите, поради релефа на района. Газовите емисии от строителната техника са малки и няма да бъдат пренесени на големи разстояния – въздействието е пряко, временно без акумулиращ ефект и обратимо. Степента на въздействието от товарния трафик е много ниска.

По време на нормална експлоатация - не се очаква значимо допълнително негативно влияние върху атмосферния въздух в района. На идеен етап за отоплението на ваканционните жилищни сгради са предвидени няколко алтернативи в т.ч. ел.енергия – климатични системи, лъчисти отопление и др. Най-подходящо към настоящия момент се явява използването на климатици.

Въздействие върху атмосферния въздух при аварии и инциденти

Авариите по време на строителство са свързани преди всичко с техническа неизправност по техниката, което не води до залпови емисии в атмосферния въздух.

Строителната площадка не е разположена в близост до промишлени или индустриални зони, което е предпоставка да се направи извода, че няма опасност от кумулативен ефект по отношение на прах, амоняк, азотни оксиди и др.

Кумулативно въздействие няма.

1.5.2 Отпадъчни води

Отпадъчните води са битови и дъждовни.

Битово-фекалните отпадъчни води ще се заустват във водоплътни резервоари (септични ями), за всеки от имотите при изчерпване на капацитета ще се извозват от специализирана фирма и ще се заустват в ПСОВ.

Дъждовните води, които са основно чисти ще оттичат свободно по терена. Не се очаква замърсяване на повърхностни и подземни води.

Доклад за оценка степента на въздействие от прилагане на ИП „ЖИЛИЩНО СТРОИТЕЛСТВО“ в териториалният обхват на ПИ с идентификатор 35496.15.5 и 35496.15.25 м. „СКОКОТ“ по КККР на гр. Калофер, общ. Карлово.

По време на експлоатация на ИП не се очаква отрицателно въздействие върху повърхностните води, поради предвиденото отвеждане на битовите отпадъчни води към водонепропускливи изгребни ями и последващото им обезвреждане след сключен договор с ВиК оператор за пречистването им. Дъждовните води и водите от снеготопене, не се очаква да са със състав, който да причини замърсяване на повърхностните водни обекти.

Важно е да се отбележи, че по време на експлоатацията на обекта няма да се генерират производствено замърсени води и няма да се заустват производствено замърсени води.

От жизнената дейност ще се образуват само смесени битови отпадъци, за които ще се заплаща такса смет и съответно ще се използва системата за сметосъбиране на Община Карлово.

Образуваните при строителството отпадъци ще се извозват на Регионалното депо или от специализирана фирма, съгласно сключен договор.

1.5.3 Отпадъци, които се очаква да се генерират - видове и начин на третиране

В периода на строителството основно ще се образуват характерни за изкопните и строителните работи видове отпадъци, а именно: изкопани земни маси; изкопан неподходящ за насип материал от изкоп; смесени строителни отпадъци; метални отпадъци; дървесен материал; Точното количество не може да бъде определено или предвидено, но ще бъдат събирани разделно на специално обособени места и ще бъдат предавани за оползотворяване или обезвреждане.

При строителството на обекта ще се формират следните отпадъци:

┆ Смесени отпадъци от строителство и събаряне, различни от упоменатите в 17 09 01, 17 09 02 и 17 09 03

- код 17.09.04;
- свойства: неопасни;
- начин на третиране-събиране и извозване на определено от общинските органи място.

┆ Почва и камъни, различни от упоменатите в 17 05 03

- код 17.05.04;
- свойства: неопасни;
- начин на третиране-събиране и извозване на определено от общинските органи място на излишните земни маси и за обратна засипка.

┆ Смесени битови отпадъци

- код 20.03.01;
- свойства: неопасни;
- начин на третиране-събиране и извозване на договорни начала от лицензирани фирми.

При експлоатацията на обекта ще се формират следните отпадъци: Предимно смесени битови отпадъци с код 20 03 01, които ще се изхвърлят в най-близките контейнери но сметосъбирането в гр. Калофер. Най – близката точка от системата на сметосъбиране на Община Карлово е на около 900 м.

Доклад за оценка степента на въздействие от прилагане на ИП „ЖИЛИЩНО СТРОИТЕЛСТВО“ в териториалният обхват на ПИ с идентификатор 35496.15.5 и 35496.15.25 м. „СКОКОТ“ по КККР на гр. Калофер, общ. Карлово.

1.5.4 Шум, вибрации и вредни лъчения

Източници на шум

По време на строително-монтажните работи по изграждане на ИП шумовото натоварване ще се формира от звука излъчван от използваната строителна, монтажна и транспортна техника.

Най-голямо ще е натоварването в това отношение при изкопните работи при изграждане на ИП. Няма да бъдат използвани взрив по време на строителството.

Друг източник, който ще генерира шум в околната среда е товарният транспорт, обслужващ изпълнението на строителната дейност. Но тъй като самото строителство е пренебрежимо малко то и еквивалентното ниво на шума, е малко.

Шумовото натоварване ще е съсредоточено по работните места и ще се акумулира най-вече в обхвата на площадката.

По време на строителството на инвестиционното намерение няма да се ползват източници генериращи вредни за хората или околната среда нерадиационни или радиационни лъчения. На съответната площадка няма данни и за природни предпоставки за проявата на естествени източници на лъчения.

По време на експлоатацията на жилищните сгради шумовото натоварване ще бъде локализирано в рамките на имотите. Естествената буйна растителност около река „Тунджа“ представлява шумоизолиращ пояс, който разделя курортната (вилна) зона от местност „СкокоТ“ и възпрепятства кумулативен ефект. Шумът отделен от две еднофамилни жилища е пренебрежимо малък.

1.5.5 Източници на замърсители при аварийни ситуации

При реализацията на инвестиционното намерение, подобно на всички инвестиционни предложения с такъв или подобен характер, съществува риск от възникване на аварии и инциденти водещи до замърсяване на компонентите на околната среда (въздух, води, почви), в обхвата на строителната площадка и извън нея. В следващата таблица са представени възможните аварии и инциденти, при които съществува потенциален риск да възникнат по време на строителство и експлоатацията

ТАБЛИЦА 1. РИСК ОТ АВАРИИ И ИНЦИДЕНТИ ПО ВРЕМЕ НА СТРОИТЕЛСТВОТО

Риск от аварии и инциденти по време на строителството	
Възможни аварии	Мерки за предотвратяване или отстраняване
Разливане на нефтопродукти от строителната техника.	Техниката е преминала технически преглед.
Пожари	Налични средства за ограничаване и загасяване .
Риск от аварии и инциденти по време на експлоатацията	

Доклад за оценка степента на въздействие от прилагане на ИП „ЖИЛИЩНО СТРОИТЕЛСТВО“ в териториалният обхват на ПИ с идентификатор 35496.15.5 и 35496.15.25 м. „СКОКОТ“ по КККР на гр. Калофер, общ. Карлово.

Риск от аварии и инциденти по време на строителството	
Риск от пожари	Наличие на средства за бързо овладяване на пожара.
Риск от природни бедствия	Незабавно предприемане на действия за овладяване на последствията.

В заключение може да се каже, че не се очакват значими негативни влияния върху отделните компоненти на околната среда и върху факторите, които ѝ въздействат.

Доклад за оценка степента на въздействие от прилагане на ИП „ЖИЛИЩНО СТРОИТЕЛСТВО“ в териториалният обхват на ПИ с идентификатор 35496.15.5 и 35496.15.25 м. „СКОКОТ“ по КККР на гр. Калофер, общ. Карлово.

2. ХАРАКТЕРИСТИКИ НА ДРУГИ ПЛАНОВЕ, ПРОГРАМИ И ПРОЕКТИ/ИНВЕСТИЦИОННИ ПРЕДЛОЖЕНИЯ, СЪЩЕСТВУВАЩИ И/ИЛИ В ПРОЦЕС НА РАЗРАБОТВАНЕ ИЛИ ОДОБРЯВАНЕ, КОИТО В СЪЧЕТАНИЕ С ОЦЕНЯВАНТО ИНВЕСТИЦИОННО ПРЕДЛОЖЕНИЕ МОГАТ ДА ОКАЖАТ НЕБЛАГОПРИЯТНО ВЪЗДЕЙСТВИЕ ВЪРХУ ЗАЩИТЕНИТЕ ЗОНИ

Защитени зони BG 0001493 „Централен Балкан- Буфер“ за опазване на природните местообитания и на дивата флора и фауна и BG 0002128 „Централен Балкан-Буфер“ за опазване на дивите птици, попадат в териториалния обхват на РИОСВ Пловдив, РИОСВ Плевен, РИОСВ София, РИОСВ Велико Търново, РИОСВ Стара Загора и МОСВ.

Съгласно чл. 23, ал. 1 т. 2 от Наредбата за условията и реда за извършване на оценка за съвместимостта на планове, програми, проекти и инвестиционни предложения с предмета и целите на опазване на защитените зони са описани характеристиките на други планове, програми и проекти/инвестиционни предложения, съществуващи и/или в процес на разработване или одобряване, които в съчетание с оценявания план, програма и проект/инвестиционно предложение могат да окажат неблагоприятно въздействие върху защитената зона.

На основание чл. 24 от Закона за достъп до обществената информация (ЗДОИ), с Решение № РД-16-1/20.01.2023г., Решение № 2/18.01.2023 г., Решение № 3/23.01.2023 г., Решение № 1/25.01.2023 г., Решение № 2/2023 г. е предоставен достъп до одобрените с решения инвестиционни предложения, планове, програми и проекти от компетентните органи (РИОСВ и МОСВ).

Одобрените с Решение на Компетентния орган инвестиционни предложения, планове, програми и проекти, които са реализирани или се предвиждат да се реализират и попадат в границите на ЗЗ са представени в долните таблици.

Към 2023 г. не са подавани нови заявления за достъп до обществена информация до МОСВ и компетентните РИОСВ, тъй като не са изтекли 6 месеца от предоставените отговори, което е основание за отказ, съгласно чл. 37, ал. 1, т. 3 от Закона за достъп до обществена информация. Допълнително е извършен преглед на публикуваните към 12.06.2023 година, като промените са отразени в допълнения доклад.

ДОКЛАД ЗА ОЦЕНКА СТЕПЕНТА НА ВЪЗДЕЙСТВИЕ ОТ ПРИЛАГАНЕ НА ИП „ЖИЛИЩНО СТРОИТЕЛСТВО“ в териториалният обхват на ПИ с идентификатор 35496.15.5 и 35496.15.25 м. „СКОКОТ“ по КККР на гр. Калофер, общ. Карлово.

3	Жилищно строителство - еднофамилна жилищна сграда с разгъната площ около 400 кв.м	Стоянов	Карлово	гр. Калофер	079007	3.507	BG0001493	3.507	0	0	0	0	0	0	0	0	0	0	0	0	0	0	Пд-ОС-004/18.01.2008 г.	0	0			
4	Жилищно строителство - еднофамилна жилищна сграда с разгъната площ 360-400 кв.м	Стоянов	Карлово	гр. Калофер	079008	9.823	BG0001493	9.823	0	0	0	0	0	0	0	0	0	0	0	0	0	0	0	0	Пд-ОС-005/18.01.2008 г.	0	0	
5	Жилищно строителство	Петров	Карлово	гр. Калофер	085029	0.622	BG0001493	0.622	0	0	0	0	0	0	0	0	0	0	0	0	0	0	0	0	Пд-ОС-006/17.01.2008 г.	0	0	
6	Жилищно строителство	Цочева и Нечева	Карлово	гр. Калофер	016041	1.519	BG0001493	1.519	0	0	0	0	0	0	0	0	0	0	0	0	0	0	0	0	Пд-ОС-007/17.01.2008 г.	Пд-ОС-042/19.06.2008 г.	0	0

ДОКЛАД ЗА ОЦЕНКА СТЕПЕНТА НА ВЪЗДЕЙСТВИЕ ОТ ПРИЛАГАНЕ НА ИП „ЖИЛИЩНО СТРОИТЕЛСТВО“ в териториалният обхват на ПИ с идентификатор 35496.15.5 и 35496.15.25 м. „СКОКОТ“ по КККР на гр. Калофер, общ. Карлово.

7	Жилищно строителство	Стройкомплекс ЕООД 160059634	Сопот	с. Анево	120013	3.700	ВГ0001493	3.700	0	0	0	0	0	0	0	0	0	0	0	0	Пд-ОС-012 /22.02.2008 г.	0	0	
8	Жилищно строителство	Найденев	Сопот	с. Анево	046008	9.900	ВГ0001493	9.900	0	0	0	0	0	0	0	0	0	0	0	0	Пд-ОС-014 /02.04.2008 г.	0	0	
9	Жилищно строителство	Попов	Карлово	гр. Калофер	085027	3.210	ВГ0001493	3.210	0	0	0	0	0	0	0	0	0	0	0	0	Пд-ОС-015/0 2.04.2008 г.	Пд-ОС-041/19.06.2008 г.	0	0
10	Жилищно строителство – еднофамилна жилищна сграда с разгъната площ 200 кв. м	Стоянов	Карлово	гр. Калофер	029042	3.000	ВГ0001493	3.000	0	0	0	0	0	0	0	0	0	0	0	0	Пд-ОС-016 /02.04.2008 г.	0	0	

ДОКЛАД ЗА ОЦЕНКА СТЕПЕНТА НА ВЪЗДЕЙСТВИЕ ОТ ПРИЛАГАНЕ НА ИП „ЖИЛИЩНО СТРОИТЕЛСТВО“ в териториалният обхват на ПИ с идентификатор 35496.15.5 и 35496.15.25 м. „СКОКОТ“ по КККР на гр. Калофер, общ. Карлово.

11	Жилищно строителство – еднофамилна жилищна сграда със застроена площ между 400 - 550 кв. м	Андонов	Карлово	с. Иганово	000268	8.730	8.730	0	0	0	0	0	0	0	0	0	0	0	0	0	Пд-ОС-020 /03.04.2008 г.	0	0	
12	Жилищно строителство	Нонов	Карлово	гр. Калофер	200892	9.680	9.680	0	0	0	0	0	0	0	0	0	0	0	0	0	Пд-ОС-030/1 3.05.2008 г.	Пд-ОС-057/01.09.2008 г.	0	0
13	Жилищно строителство	Нонов	Карлово	с. Иганово	000253	5.834	5.834	0	0	0	0	0	0	0	0	0	0	0	0	0	Пд-ОС-031/1 3.05.2008 г.	0	0	0
14	Жилищно строителство – еднофамилна жилищна сграда /без хотелска част/ със застроена площ до 100 кв. м	Попов	Карлово	гр. Калофер	056043	1.322	1.322	0	0	0	0	0	0	0	0	0	0	0	0	0	Пд-ОС-032/14.05.2008 г.	0	0	

ДОКЛАД ЗА ОЦЕНКА СТЕПЕНТА НА ВЪЗДЕЙСТВИЕ ОТ ПРИЛАГАНЕ НА ИП „ЖИЛИЩНО СТРОИТЕЛСТВО“ в териториалният обхват на ПИ с идентификатор 35496.15.5 и 35496.15.25 м. „СКОКОТ“ по ККР на гр. Калофер, общ. Карлово.

26	Жилищно строителство	Хипов	Сопот	гр. Сопот	000004, 000005	2.867	ВГ0001493	2.867	0	0	0	0	0	0	0	0	0	0	0	0	0	Пд-ОС-039/02.09.2010 г.	0	0		
27	Жилищно строителство	Дрянков и Л Дрянков	Карлово	гр. Карлово	36498.70 2.792	0.686	ВГ0001493	0.686	0	0	0	0	0	0	0	0	0	0	0	0	0	0	Пд-ОС-063/05.10.2010 г. г.	0	0	
28	Магазин, склад и цех за сглобяване на алуминиева и PVC дограма	Радев	Сопот	с. Анево	073001	0.450	ВГ0001493	0.450	0	0	0	0	0	0	0	0	0	0	0	0	0	0	Пд-ОС-010/20.05.2011 г.	0	0	
29	Добив на инертни материали от наносно отложение в коритото на река Белята от км. 1 +500 до км. 2 +300	ЕТ „Стамбенов Попов“	Карлово	с. Слатина, с. Христо Даново	р. Белята	0	ВГ0001493	0	0	0	0	0	0	0	0	0	0	0	0	0	0	0	0	№ ПВ-61-ПР/08.05.2008 г.	0	0

ДОКЛАД ЗА ОЦЕНКА СТЕПЕНТА НА ВЪЗДЕЙСТВИЕ ОТ ПРИЛАГАНЕ НА ИП „ЖИЛИЩНО СТРОИТЕЛСТВО“ в териториалният обхват на ПИ с идентификатор 35496.15.5 и 35496.15.25 м. „СКОКОТ“ по КККР на гр. Калофер, общ. Карлово.

30	Изграждане на пъстървоостопанство-рибарник с ресторант	„Августа Траяна Тур“	Карлово	гр. Калофер	079007	0	BG0001493	0	0	0	0	0	0	0	0	0	0	0	0	0	0	0	ПВ –70-ПР/04.11.2010 год	0	0	0	0	0	0	0	0	0
31	Реконструкция и разширение на съществуващи стопански постройки в жилищни сгради	Докторска	Карлово	гр. Калофер	016062, 016063	2.100	BG0001493	2.100	BG0002128	2.100	0	0	0	0	0	0	0	0	0	0	0	0	Пд-ОС-012/13.07.2011 г.	0	0	0	0	0	0	0	0	0
32	Изграждане на кравеферма с обслужващи сгради за 50 крави	Вдивичев	Карлово	с. Васил Левски	000289	8.614	BG0001493	8.614	BG0002128	8.614	4	0	0	0	0	0	0	0	0	0	0	0	ПВ –73-ПР/02.08.2011 год	0	0	0	0	0	0	0	0	0
33	Жилищно строителство	Христева	Карлово	гр. Карлово	36498.70	0.400	BG0001493	0.400	BG0002128	0.400	0	0	0	0	0	0	0	0	0	0	0	0	Пд-ОС-016/26.09.2011 г.	0	0	0	0	0	0	0	0	0

ДОКЛАД ЗА ОЦЕНКА СТЕПЕНТА НА ВЪЗДЕЙСТВИЕ ОТ ПРИЛАГАНЕ НА ИП „ЖИЛИЩНО СТРОИТЕЛСТВО“ в териториалният обхват на ПИ с идентификатор 35496.15.5 и 35496.15.25 м. „СКОКОТ“ по КККР на гр. Калофер, общ. Карлово.

39	Изграждане на ваканционно селище	„Богдан Вилидж“ ЕООД	Карлово	гр. Карлово	008070, 008071, 008068, 008069, 008065, 008066, 008067	13.394	ВГ0001493	13.394	0	0	0	0	0	0	0	0	0	0	0	0	0	0	Пд-ОС-005/2013 г.	0	0
40	Изграждане на кравеферма за 200 бр. животни	Цанкова	Карлово	гр. Клисурса	094122	3.000	ВГ0001493	3.000	0	0	0	0	0	0	0	0	0	0	0	0	0	0	0	0	0
41	Изграждане на кравеферма за 200 бр. крави	Атанасов	Карлово	гр. Клисурса	094075	5.200	ВГ0001493	4.00	0	0	0	0	0	0	0	0	0	0	0	0	0	0	0	0	0
42	Автосалон, магазин, офис и складове	Недкова	Сопот	гр. Сопот	68080.122.1	3.090	ВГ0001493	3.090	0	0	0	0	0	0	0	0	0	0	0	0	0	0	0	0	0
43	Изграждане на кравеферма за 50 броя животни	Синекчийска	Карлово	с. Хр. Даново	129023	1.185	ВГ0001493	1.185	0	0	0	0	0	0	0	0	0	0	0	0	0	0	0	0	0

ДОКЛАД ЗА ОЦЕНКА СТЕПЕНТА НА ВЪЗДЕЙСТВИЕ ОТ ПРИЛАГАНЕ НА ИП „ЖИЛИЩНО СТРОИТЕЛСТВО“ в териториалният обхват на ПИ с идентификатор 35496.15.5 и 35496.15.25 м. „СКОКОТ“ по ККР на гр. Калофер, общ. Карлово.

49	Изграждане на селскостопанска сграда за отглеждане на животни (50 крави) и помещение за обитаване	Джин	Карлово	с. Розино	526002	26.066	BG0001493	26.066	0	0	0	0	0	0	0	0	0	0	0	0	ПВ-21-ПР/2015 год.	0	0	0	0	0	0	0			
50	Къща за гости	„МУЛТИСТРОЙГРУП“ ООД	Карлово	гр. Калофер	016066	3.092	BG0001493	3.092	BG0002128	3.092	0	0	0	0	0	0	0	0	0	0		0	0	0	0	0	0	0	Пд-ОС-008/2015 г.	0	0
51	Къща за гости	Иванова	Карлово	гр. Калофер	85047	1.057	BG0001493	1.057	0	0	0	0	0	0	0	0	0	0	0	0		0	0	0	0	0	0	0	Пд-ОС-009/2015 г.	0	0
52	Горскостопански план (ГСП) и План за защита от пожари на горските територии	Колев	Карлово	гр. Карлово	36498.363.1	873.000	BG0001493	873.000	BG0002128	873.000	0	0	0	0	0	0	0	0	0	0		0	0	0	0	0	0	0	Пд-ОС-012/2015 г.	0	0
53	Изграждане на стопанска постройка /портиерна/	„ЦЕНТЪР РЕГИОН ГРУП“ ЕООД	Карлово	с. Розино	134088	3.984	BG0001493	3.984	BG0002054	3.984	0	0	0	0	0	0	0	0	0	0		0	0	0	0	0	0	0	Пд-ОС-014/2015 г.	0	0

ДОКЛАД ЗА ОЦЕНКА СТЕПЕНТА НА ВЪЗДЕЙСТВИЕ ОТ ПРИЛАГАНЕ НА ИП „ЖИЛИЩНО СТРОИТЕЛСТВО“ в териториалният обхват на ПИ с идентификатор 35496.15.5 и 35496.15.25 м. „СКОКОТ“ по КККР на гр. Калофер, общ. Карлово.

	лозови насаждени я, СМР помпено-филтърна система за 57,007 дка лозови насаждени я, създаване на 57,007 дка. насаждени я от десертни лозя, закупуване на специализирана техника																						
63	Жилищно строителство	Арабаджиева-Митова	Сопот	гр. Сопот	68080.40 6.207	1,16	BG0001493	0,0029	0	0	0	0	0	0	0	0	0	0	0	0	Пд-ОС-022/2017 г.	0	0
64	Целогодишно отглеждане на зеленчуци култури в оранжерия с хидропонн	"Термо-Груп 306" ЕООД	Карлово	с. Васил Левски	056081	6,604	BG0001493	6,604	0	0	0	0	0	0	0	0	0	0	0	0	№ ПВ-199-ПР/2017 год.	0	0

ДОКЛАД ЗА ОЦЕНКА СТЕПЕНТА НА ВЪЗДЕЙСТВИЕ ОТ ПРИЛАГАНЕ НА ИП „ЖИЛИЩНО СТРОИТЕЛСТВО“ в териториалният обхват на ПИ с идентификатор 35496.15.5 и 35496.15.25 м. „СКОКОТ“ по КККР на гр. Калофер, общ. Карлово.

	а система																						
6 5	Жилищно строителство и сондажен кладенец	Григоров	Сопо т	с. Анево	00480.12 0.31	3,000	ВГ0001493	3,000	0	0	0	0	0	0	0	0	0	0	0	0	Пд-ОС-003/2018 г.	0	0
6 6	РАЗШИРЕНИЕ НА ОБЕКТ „ЖИВОТНОВЪДНА/ГОВЕДОВЪДНА/ФЕРМА ОТ 50 НА 70 БР. И ОБСЛУЖВАЩИ СГРАДИ	НЕДЯЛКОВ	Карл ово	гр. Калофер	039106	2,473	ВГ0001493	2,473	0	0	0	0	0	0	0	0	0	0	0	0	Пд-ОС-006/2018 г	0	0
6 7	Жилищно строителство	Благов	Карл ово	с. Христо Даново	126003	1,342	ВГ0001493	1,342	0	0	0	0	0	0	0	0	0	0	0	0	Пд-ОС-012/2018 г	0	0

ДОКЛАД ЗА ОЦЕНКА СТЕПЕНТА НА ВЪЗДЕЙСТВИЕ ОТ ПРИЛАГАНЕ НА ИП „ЖИЛИЩНО СТРОИТЕЛСТВО“ в териториалният обхват на ПИ с идентификатор 35496.15.5 и 35496.15.25 м. „СКОКОТ“ по КККР на гр. Калофер, общ. Карлово.

68	Изграждане на „ОБЕКТ 835–Цех за производство на специална продукция	„Вазовски машиностроителни заводи“ ЕАД	Карлово	с. Певците	000013, УПИ I	BG0001493	4,400	0	0	0	0	0	0	0	0	0	0	0	0	№ ПВ–105–ПР/2018 год.	0	0	0	0	0	0	0
69	Ремонт и оборудване на цех за производство на краве кисело и прясно мляко, сметана, краве сирене и сладолед	„Център Регион Груп“ ЕООД	Карлово	с. Розино	300006	BG0001493	15,418	BG0002054	15,42	0	0	0	0	0	0	0	0	0	0	№ ПВ–125–ПР/2018 год.	0	0	0	0	0	0	0
70	Ремонт и оборудване на цех за производство на млечен сладолед	„Център Регион Груп“ ЕООД	Карлово	с. Розино	134076	BG0001493	0,801	BG0002054	0,801	0	0	0	0	0	0	0	0	0	0	№ ПВ–144–ПР/2018 год.	0	0	0	0	0	0	0
71	Отглеждане на коне	„Център Регион Груп“ ЕООД	Карлово	с. Розино	134064 и 300006	BG0001493	17,199	BG0002054	17,2	0	0	0	0	0	0	0	0	0	0	ПВ–202–ПР/2018 год.	0	0	0	0	0	0	0

ДОКЛАД ЗА ОЦЕНКА СТЕПЕНТА НА ВЪЗДЕЙСТВИЕ ОТ ПРИЛАГАНЕ НА ИП „ЖИЛИЩНО СТРОИТЕЛСТВО“ в териториалният обхват на ПИ с идентификатор 35496.15.5 и 35496.15.25 м. „СКОКОТ“ по КККР на гр. Калофер, общ. Карлово.

7 2	Автосалон, офис	„ЯНЕВИ АУТО“ ЕООД	Сопо т	гр. Сопот	68080.12 2.35	2,05	BG0001493	2,05	0	0	0	0	0	0	0	0	0	0	0	0	0	0	0	Пд-ОС- 022/2019 г	0	0
7 3	„Увеличав ане капацитета на говедовъд на ферма от 50 на 150 бр. животни“	Център Регион Груп ЕООД	с. Рози но	общ. Карлов о	1541 8	300006	BG0001493	1541 8	154 18	0	0	0	0	0	0	0	0	0	0	0	0	0	0	0	0	0
7 4	„Животнов ъден обект – ферма за отглеждан е на говеда и приплодит е им“	Маринов	с. Христ о Дано во	общ. Карлов о	3832	77462.12 9.24	BG0001493	3832	BG0002128 383 2	0	0	0	0	0	0	0	0	0	0	0	0	0	0	0	0	0
7 5	Закупуван е на мобилна кланица за добив и транжиран е на месо от собствени преживни животни	„Център Регион Груп“ ЕООД	с. Рози но	общ.Ка рлово	62949.13 4.93	16,18 92	BG0001493	16,18 9	BG0002054 16,1 9	0	0	0	0	0	0	0	0	0	0	0	0	0	0	0	0	0

ДОКЛАД ЗА ОЦЕНКА СТЕПЕНТА НА ВЪЗДЕЙСТВИЕ ОТ ПРИЛАГАНЕ НА ИП „ЖИЛИЩНО СТРОИТЕЛСТВО“ в териториалният обхват на ПИ с идентификатор 35496.15.5 и 35496.15.25 м. „СКОКОТ“ по КККР на гр. Калофер, общ. Карлово.

7 6	„Разширение на стопанството чрез ново засаждане на овощни дървета – сливи – 2,193 дка“	Терzieва	С. Анев о	общ. Сопот	00480.7. 29	2,354	BG0001493	2,354	0	0	0	0	0	0	0	0	0	0	0	0	0	Пд-ОС- 020/2020 г	0	0
7 7	„Хотел, ресторант, складова база за промишленни стоки, автобазар, магазин и офиси“	КАРАИВАНО ВА и КАРАИВАНО В	гр. Карл ово	общ.Ка рлово	36498.8. 20 и 36498.8. 203	9,972	BG0001493	9,972	0	0	0	0	0	0	0	0	0	0	0	0	0	ПВ-19- ПР/202 1 г.		
7 8	„Жилищно строителство“	Мария Ботева Кирова, с адрес гр. Пловдив, бул. Цар Борис Трети Обединител № 132	гр. Кало фер	общ. Карлов о	№35496. 41.41, местност „Паниците	3,163	BG000149	3,163	0	0	0	0	0	0	0	0	0	0	0	0	0	Пд-ОС- 006/2021 г	0	0

ДОКЛАД ЗА ОЦЕНКА СТЕПЕНТА НА ВЪЗДЕЙСТВИЕ ОТ ПРИЛАГАНЕ НА ИП „ЖИЛИЩНО СТРОИТЕЛСТВО“ в териториалният обхват на ПИ с идентификатор 35496.15.5 и 35496.15.25 м. „СКОКОТ“ по КККР на гр. Калофер, общ. Карлово.

79	"Жилищно строителство"	Н.Лазаров	Карлово	гр. Калофер	35496.16.49	3,85	BG0001493	3,85	3,85	0	0	0	0	0	0	0	0	0	0	0	0	0	Пд-ОС-17/2021г	0	0		
80	"Ремонт и преустройство на съществуваща сграда-краварник в туристическа спълня със стаи за настаняване"	"Шамбала Дивелъпмент" ЕООД	Карлово	с.Розино	ПИ 62949.30 0.6.3	0,27	BG 0001493	0,27	0,27	0	0	0	0	0	0	0	0	0	0	0	0	0	0	0	Пд-ОС-23/21г	0	0
81	Жилищно строителство	Благова	Карлово	Калофер	35496.16.71	3,664	BG0001493	3,664	3,664	0	0	0	0	0	0	0	0	0	0	0	0	0	0	0	Пд-ОС-27/21г	0	0
82	"Жилищно строителство"	Кабаиванова	Карлово	Калофер	35496.17.86 35496.17.87	4.302	BG0001493	4.302	4.302	0	0	0	0	0	0	0	0	0	0	0	0	0	0	0	Пд-ОС-07/22г		

ДОКЛАД ЗА ОЦЕНКА СТЕПЕНТА НА ВЪЗДЕЙСТВИЕ ОТ ПРИЛАГАНЕ НА ИП „ЖИЛИЩНО СТРОИТЕЛСТВО“ в териториалният обхват на ПИ с идентификатор 35496.15.5 и 35496.15.25 м. „СКОКОТ“ по КККР на гр. Калофер, общ. Карлово.

83	"Жилищно строителство"	Стругарев	Карлово	Калофер	35496.17.55	2.062	BG0001493	2.062	BG0002128	2.062										Пд-ОС-06/22г
84	"Жилищно строителство"	Стоянов	Карлово	Калофер	35496.17.50	6.093	BG0001493	6.093												Пд-ОС-13/22г
85	"Жилищно строителство"	Росен Христов Лулев гр.Карлово	Карлово	Калофер	35496.17.237	3	BG0001493	3	BG0002128	3										Пд-ОС-23/22г
86	"Жилищно строителство"	Радулова	Карлово	Калофер	35496.16.10	1.999	BG0001493	1.999	BG0002128	1.999										Пд-ОС-25/22г

ДОКЛАД ЗА ОЦЕНКА СТЕПЕНТА НА ВЪЗДЕЙСТВИЕ ОТ ПРИЛАГАНЕ НА ИП „ЖИЛИЩНО СТРОИТЕЛСТВО“ в териториалният обхват на ПИ с идентификатор 35496.15.5 и 35496.15.25 м. „СКОКОТ“ по КККР на гр. Калофер, общ. Карлово.

Списък на процедураните по реда на ЗБР/ЗООС планове, програми и проекти (ППП) на територията на РИОСВ - Пловдив

№	Наименование на PPP	Възложител	Местоположение								По реда на глава шеста от ЗООС и глава трета от наредбата по чл. 31а от ЗБР				По реда на глава втора от наредбата по чл. 31а от ЗБР									
			община	землище	№ на имот или координатни точки	Площ (дка)/обхват	На територията на		В близост до		задължителна ЕО	Прекратяване	Преценка необходимостта от ЕО		Становище по ЕО		Решение по ОСВ							
							33 за местообитания		33 за птици				33 за местообитания	33 за птици	Да не се извърши	Да се извърши	Съгласува	Не съгласува	Да се извърши ОСВ	Съгласува	не съгласува	Прекратява		
							код	площ (дка)	код	площ (дка)														
1	Усвояване на засегната от абнотични фактори през зимния период на 2007 -2008 г. иглолистна дървесина, чрез извършване на събиране и изнасяне на сухата и паднала дървесна маса	ДГС-Клисурска	Карлово	гр. Клисура	22-ж,и; 23-б,г,е,ж,н,и; 24-в,г,д; 25-м,н,о; 26-и,к,л; 27-п,р,с; 28-б,г,к; 37-а; 40-о	0	BG0001493	0	0	0	0	0	0	0	0	0	0	0	0	0	0	0	0	0

ДОКЛАД ЗА ОЦЕНКА СТЕПЕНТА НА ВЪЗДЕЙСТВИЕ ОТ ПРИЛАГАНЕ НА ИП „ЖИЛИЩНО СТРОИТЕЛСТВО“ в териториалният обхват на ПИ с идентификатор 35496.15.5 и 35496.15.25 м. „СКОКОТ“ по КККР на гр. Калофер, общ. Карлово.

5	Подробен устройствен план за промяна предназначен ието на имоти № 224031, 224032, 224033, 224034, 224035, 224036, 224037, 224038, 224039, 224040, 224046, 224049, 224050, 224057, 224058, 224059, 224060, 224061 и 224062, землище на с. Хр. Даново, Община Карлово	„Еко Солар 2010“ ООД	Карл ово	с. Христ о Данов о	224031, 224032, 224033, 224034, 224035, 224036, 224037, 224038, 224039, 224040, 224046, 224049, 224050, 224057, 224058, 224059, 224060, 224061 и 224062	102.3 62	BG0001493	102.362	0	0	0	0	0	0	0	0	0	0	0	0	0	№ ПВ – 1- ЕО/04.01. 2011 год.	0	0	0	0	0	0
---	---	-------------------------------	-------------	--------------------------------	--	-------------	-----------	---------	---	---	---	---	---	---	---	---	---	---	---	---	---	-------------------------------------	---	---	---	---	---	---

ДОКЛАД ЗА ОЦЕНКА СТЕПЕНТА НА ВЪЗДЕЙСТВИЕ ОТ ПРИЛАГАНЕ НА ИП „ЖИЛИЩНО СТРОИТЕЛСТВО“ в териториалният обхват на ПИ с идентификатор 35496.15.5 и 35496.15.25 м. „СКОКОТ“ по КККР на гр. Калофер, общ. Карлово.

6	Програма за управление на отпадъците на община Карлово	Община Карлово	Карлово				BG0000429,BG0001493,BG0001389														ПВ – 13 – ЕО/2 016 год.
7	Програма за управление на отпадъците на община Сопот	Община Сопот	Сопот				BG0001493														ПВ – 25 – ЕО/2 016 год.
8	Стратегията за Водено от общностите местно развитие (ВОМР) на сдружение Местна инициативна група (МИГ) – Карлово за периода 2018-2023“	Сдружение „Местна инициативна група Карлово“ (МИГ - Карлово)	Карлово				BG0001493														№ ПВ – 26 – ЕО/2 017 год.

ДОКЛАД ЗА ОЦЕНКА СТЕПЕНТА НА ВЪЗДЕЙСТВИЕ ОТ ПРИЛАГАНЕ НА ИП „ЖИЛИЩНО СТРОИТЕЛСТВО“ в териториалният обхват на ПИ с идентификатор 35496.15.5 и 35496.15.25 м. „СКОКОТ“ по КККР на гр. Калофер, общ. Карлово.

Списък на процедураните по реда на ЗБР/ЗООС инвестиционни предложения (ИП) на територията на РИОСВ - Пловдив

№	Наименование на ИП	Възложител	Местоположение										Засегнат тип природно местообитание / местообитание на вид		По реда на глава шеста от ЗООС и глава трета от наредбата по чл. 31а от ЗБР				По реда на глава втора от наредбата по чл. 31а от ЗБР							
			Община	Землище	№ на имот или координатни точки	Площ (дка)	На територията на		В близост до	зони за местообитания		зони за птици	задължителна ОВОС	Преценка необходимо от ОВОС		Решение по ОВОС		Решение по ОСВ								
							33 за местообитания			33 за птици				природни местообитания	видове	Да не се извърши	Да се извърши	Да се извърши ОСВ	Съгласува	Не съгласува	Прекратява					
							код	площ (дка)		код	площ (дка)															
1	2	3	4	5	6	7	8	9	10	11	12	13	14	15	16	17	18	19	20	21	22	23	24	25	26	
1	Изграждане на кравеферма с обслужващи сгради за 50 крави	Караджов	Карлово	с. Васил Левски	050065	3.778	0	0	BG0002128	3.778	0	0	0	0	0	0	0	0	ПВ -58-ПР/06.07.2011 год	0	0	0	0	0	0	0

ДОКЛАД ЗА ОЦЕНКА СТЕПЕНТА НА ВЪЗДЕЙСТВИЕ ОТ ПРИЛАГАНЕ НА ИП „ЖИЛИЩНО СТРОИТЕЛСТВО“ в териториалният обхват на ПИ с идентификатор 35496.15.5 и 35496.15.25 м. „СКОКОТ“ по КККР на гр. Калофер, общ. Карлово.

							2007							
4	Изграждане на производствена сграда - грънчарска работилница	Троян	Бели Осъм	0	BG0001493	0	ПН 167-ПР/28.12.2007	0	0	0	0	0	0	
5	Изграждане на къща за отход в ПИ № 109093, с. Рибарица, община Тетевен	Тетевен	Рибарица	1.062	BG0001493	0	0	0	0	0	0	ПН 003 /01.11.2007	0	
6	Урегулиране на поземлен имот № 070075, м. Равнището, кв. Видима, общ. Априлци, обл. Ловеч за жилищно строителство	Априлци	Априлци	0.888	BG0001493	0	0	0	0	0	0	ПН 006-ПС/10.12.2007	0	
7	Построяване на къщи - тип апартаменти към хотелски комплекс	Троян	Чифлик	8	BG0001493	0	0	ПН 6-ПР/31.01.2008	0	0	0	0	0	
8	Построяване на къщи - тип апартаменти към хотелски комплекс	Троян	Чифлик	5,327	BG0001493	0	0	ПН 8-ПР/04.02.2008	0	0	0	0	0	
9	Построяване на хотелски комплекс и трафопост	Троян	Чифлик	2,56	BG0001493	0	0	ПН 15-ПР/06.03.2008	0	0	0	0	0	
10	Изграждане на вилно селище с цел развитие на туризъм и трафопост за захранване на вилното селище с ел. енергия	Троян	Терзийско	0	BG0001493	0	0	ПН 21-ПР/13.03.2008	0	0	0	0	0	
11	Изграждане на ваканционно селище с ЛПСОВ	Тетевен	Рибарица	5,5	BG0001493	0	0	ПН 82-ПР/22.08.2008	0	0	0	0	0	
12	Строителство на ски писти и прилежаща инфраструктура	Тетевен	Шипково	19,595	BG0001493	0	0	ПН 105-ПР/14.10.2008	0	0	0	0	0	
13	Ваканционно селище	Троян	Чифлик	5,476	BG0001493	0	0	ПН 113-ПР/29.10.2008	0	0	0	0	0	
14	Рекреационен комплекс	Тетевен	Рибарица	14,363	BG0001493	ОВОС ПН 001-П/04.01.2010	0	ПН 121 - ПР/13.11.2008	0	0	0	0	0	
15	Хотелски комплекс	Троян	Чифлик	3,706	BG0001493	0	0	ПН 123 - ПР/14.11.	0	0	0	0	0	

ДОКЛАД ЗА ОЦЕНКА СТЕПЕНТА НА ВЪЗДЕЙСТВИЕ ОТ ПРИЛАГАНЕ НА ИП „ЖИЛИЩНО СТРОИТЕЛСТВО“ в териториалният обхват на ПИ с идентификатор 35496.15.5 и 35496.15.25 м. „СКОКОТ“ по КККР на гр. Калофер, общ. Карлово.

							2008							
16	Построяване на хотелски комплекс и трафопост	Троян	Чифлик	2,56	BG0001493	0	ПН 134 - ПР/20.12.2008	0	0	0	0	0	0	
17	Изграждане на подпорна стена	Троян	Чифлик	0,569	BG0001493	0	0	0	0	0	0	ПН 009-ПС/14.01.2008	0	
18	Изграждане на заведение за обществено обслужване - ресторант	Троян	Чифлик	0,085	BG0001493	0	0	0	0	0	0	ПН 011-ПС/26.02.2008	0	
19	GSM базова станция	Троян	Черни Осъм	0,5	BG0001493	0	0	0	0	0	0	ПН 016-ПС/18.02.2008	0	
20	Рехабилитация на общински път (Рибарица - Тетевен)-с. Васильово-Езерото в участъка от км 2+870 до км 8+062	Тетевен	Тетевен	0	BG0001493	0	0	0	0	0	0	ПН 022-ПС/29.02.2008	0	
21	GSM базова станция	Угърчин	Голец	8,464	BG0000616	0	0	0	0	0	0	ПН 023-ПС/28.03.2008	0	
22	Изграждане на еднофамилна жилищна сграда	Тетевен	Васильов	3,871	BG0001493	0	0	0	0	0	0	ПН 024-ПС/11.03.2008	0	
23	За жилищно застрояване и образуване на УПИ II - 052042	Тетевен	Васильов	1	BG0001493	0	0	0	0	0	0	ПН 025-ПС/11.03.2008	0	
24	Изграждане на жилищна сграда	Троян	Чифлик	0,541	BG0001493	0	0	0	0	0	0	ПН 026-ПС/13.03.2008	0	
25	Изграждане на жилищни сгради	Троян	Чифлик	0,952	BG0001493	0	0	0	0	0	0	ПН 027-ПС/13.03.2008	0	
26	Изграждане на еднофамилна жилищна сграда за собствени нужди	Тетевен	Рибарица	0,547	BG0001493	0	0	0	0	0	0	ПН 030-ПС/08.04.2008	0	
27	Поставяне на мобилна телекомуникационна станция	Тетевен	Рибарица	67,658	BG0001493	0	0	0	0	0	0	ПН 031-ПС/14.04.2008	0	
28	Изграждане на жилищна сграда	Тетевен	Рибарица	0,547	BG0001493	0	0	0	0	0	0	ПН 032-ПС/30.04.2008	0	
29	Изграждане на една жилищна сграда за собствени нужди	Тетевен	Васильово	0,556	BG0001493	0	0	0	0	0	0	ПН 039-ПС/28.05.2008	0	
30	Изграждане на вилни сгради	Троян	Чифлик	0,86	BG0001493	0	0	0	0	0	0	ПН 047-ПС/03.07.2008	0	

ДОКЛАД ЗА ОЦЕНКА СТЕПЕНТА НА ВЪЗДЕЙСТВИЕ ОТ ПРИЛАГАНЕ НА ИП „ЖИЛИЩНО СТРОИТЕЛСТВО“ в териториалният обхват на ПИ с идентификатор 35496.15.5 и 35496.15.25 м. „СКОКОТ“ по КККР на гр. Калофер, общ. Карлово.

31	Временна стопанска сграда до 35 кв.м по Наредба №2 за застрояване на земеделски земи	Троян	Бели Осъм	0,189	BG0001493	0	0	0	0	0	0	ПН 048-ПС/07.07.2008	0	0
32	Ел. кабелно захранване на кабел НН за съоръжение GSM базова станция	Троян	Черни Осъм	2,96	BG0001493	0	0	0	0	0	0	ПН 065-ПС/04.09.2008	0	0
33	Изграждане на вилно селище	Априлци	Априлци	7,413	BG0001493	0	ПН 58-ПР/2005	0	0	0	0	ПН 072-ПС/25.09.2008	0	0
34	Външно водоснабдяване на Почивен дом Славянски съюз	Троян	Чифлик	309 м	BG0001493	0	0	0	0	0	0	ПН 086-ПС/13.11.2008	0	0
35	Жилищна сграда	Тетевен	Рибарица	0,608	BG0001493	0	0	0	0	0	0	ПН 089-ПС/21.11.2008	0	0
36	Семеен хотел със снекбар	Априлци	Априлци	2,759	BG0001493	0	0	0	0	0	0	ПН 097-ПС/22.12.2008	0	0
37	Семеен хотел с бистро	Априлци	Априлци	1,66	BG0001493	0	0	0	0	0	0	ПН 098-ПС/22.12.2008	0	0
38	Жилищно застрояване	Тетевен	Дивчовото	2	BG0001493	0	0	0	0	0	0	ПН 095-ПС/11.12.2008	0	0
39	Промяна предназначението на ПИ 123020	Тетевен	Рибарица	1,047	BG0001493	0	0	0	0	0	0	ПН 098-ПС/29.12.2008	0	0
40	Изграждане на жилищна сграда	Тетевен	Рибарица	1,122	BG0001493	0	0	0	0	0	0	ПН 023-ПС/11.03.2008	0	0
41	Изграждане на еднофамилна жилищна сграда	Тетевен	Рибарица	2,854	BG0001493	0	0	0	0	0	0	ПН 003-П/07.03.2008	0	0
42	Изграждане на еднофамилна жилищна сграда	Тетевен	Рибарица	1,986	BG0001493	0	0	0	0	0	0	ПН 004-П/07.03.2008	0	0
43	Изграждане на комплекс от жилищни сгради	Тетевен	Рибарица	2,372	BG0001493	0	0	0	0	0	0	ПН 006-П/07.03.2008	0	0
44	Изграждане на комплекс от жилищни сгради	Тетевен	Рибарица	3,396	BG0001493	0	0	0	0	0	0	ПН 005-П/07.03.2008	0	0
45	Строителство на хотелски комплекс, 3 курортни селища и принадлежаща инфраструктура	Тетевен	Рибарица	33,692	BG0001493	0	0	0	0	0	0	ПН 007-П/09.04.2008	0	0

ДОКЛАД ЗА ОЦЕНКА СТЕПЕНТА НА ВЪЗДЕЙСТВИЕ ОТ ПРИЛАГАНЕ НА ИП „ЖИЛИЩНО СТРОИТЕЛСТВО“ в териториалният обхват на ПИ с идентификатор 35496.15.5 и 35496.15.25 м. „СКОКОТ“ по КККР на гр. Калофер, общ. Карлово.

46	Изграждане на ски влек и техническа инфраструктура	Троян	Бели Осъм	530.60 м	BG0001493	0	0	0	0	0	0	0	0	ПН 008-П/18.04.2008
47	Изграждане на заведение за обществено обслужване	Троян	Бели Осъм	9,5	BG0001493	0	0	0	0	0	0	0	0	ПН 009-П/18.04.2008
48	Изграждане на МВЕЦ Жеравица	Троян	Черни Осъм	1.541	BG0001493	0	0	0	0	0	ПН 030/30.06.2008	ПН 028-П/11.12.2008	0	ПН 012-П/29.04.2008
49	Изграждане на санаториален възстановителен комплекс за следоперативен престой на сърдечно и белодробно болни с индивидуален режим и интегриран старчески дом с хотелска част	Тетевен	Рибарица	2,907	BG0001493	0	0	0	0	0	0	0	0	ПН 033-П/08.09.2008
50	Изграждане на санаториален възстановителен комплекс за следоперативен престой на сърдечно и белодробно болни с индивидуален режим и интегриран старчески дом с хотелска част	Тетевен	Рибарица	9,837	BG0001493	0	0	0	0	0	0	0	0	ПН 034-П/08.09.2008
51	Изграждане на заведение за хранене - ресторант	Тетевен	Рибарица	2,261	BG0001493	0	0	0	0	0	0	0	0	ПН 035-П/08.09.2008
52	Изграждане на ски влек	Троян	Бели Осъм	530.60 м	BG0001493	0	0	0	0	0	0	0	0	ПН 041-П/25.11.2008
53	Урегулиране на поземлени имоти	Тетевен	Тетевен	4,62	BG0001493	0	0	0	0	0	0	0	0	ПН 042-П/03.12.2008
54	Идеен проект за построяване на мост	Троян	Чифлик	0	BG0001493	0	0	0	0	0	0	0	0	ПН 043-П/09.12.2008
55	Изграждане на еднофамилни жилищни сгради	Тетевен	Рибарица	6.000	BG0001493	0	0	0	0	0	ПН 017-ОСВ/30.11.2007	ПН 002-ОС 28.08.2008	0	0
56	Изграждане на	Тетевен	Рибарица	5.911	BG0001493	0	0	0	0	0	ПН 016-	ПН 003-ОС/	0	0

ДОКЛАД ЗА ОЦЕНКА СТЕПЕНТА НА ВЪЗДЕЙСТВИЕ ОТ ПРИЛАГАНЕ НА ИП „ЖИЛИЩНО СТРОИТЕЛСТВО“ в териториалният обхват на ПИ с идентификатор 35496.15.5 и 35496.15.25 м. „СКОКОТ“ по КККР на гр. Калофер, общ. Карлово.

	еднофамилни жилищни сгради										ОСВ/26.11.2007	28.08.2008		
57	Изграждане на еднофамилни жилищни сгради	Тетевен	Рибарица	5.912	BG0001493	0	0	0	0	0	ПН 018-ОСВ/30.11.2007	ПН 004-ОС/28.08.2008	0	0
58	Изграждане на жилищни сгради, пречиствателна станция и трафопост	Троян	Чифлик	0.569	BG0001493	0	0	0	0	0	ПН 034-ОСВ/11.04.2008	ПН 005-ОС/02.09.2008	0	0
59	Строителство на едноетажна жилищна сграда за собствени нужди в поземлен имот	Тетевен	Тетевен	0.702	BG0001493	0	0	0	0	0	ПН 041-ОСВ/19.05.2008	ПН 006-ОС/02.09.2008	0	0
60	Изграждане на еднофамилна жилищна сграда	Тетевен	Рибарица	2.854	BG0001493	0	0	0	0	0	ПН 020-ОСВ/15.02.2008	ПН 016-ОС/17.10.2008	0	0
61	Изграждане на еднофамилна жилищна сграда	Тетевен	Рибарица	1.986	BG0001493	0	0	0	0	0	ПН 026-ОСВ/17.03.2008	0	ПН 017-ОС/14.11.2008	0
62	Изграждане на еднофамилни жилищни сгради	Тетевен	Рибарица	2.948	BG0001493	0	0	0	0	0	ПН 033-ОСВ/07.04.2008	ПН 021-ОС/29.10.2008	0	0
63	Изграждане на жилищни сгради	Тетевен	Рибарица	7.008	BG0001493	0	0	0	0	0	ПН 043-ОСВ/09.06.2008	ПН 027-ОС/19.11.2008	0	0
64	Изграждане на еднофамилни жилищни сгради за собствени нужди	Тетевен	Рибарица	3.147	BG0001493	0	0	0	0	0	ПН 032-ОСВ/07.04.2008	ПН 029-ОС/23.12.2008	0	0
65	Изграждане на комплекс от жилищни сгради	Тетевен	Рибарица	3.296	BG0001493	0	0	0	0	0	ПН 024-ОСВ/17.03.2008	0	0	0
66	Ниско жилищно застрояване - жилищна сграда	Троян	Чифлик	5.143	BG0001493	0	0	0	0	0	ПН 029-ОСВ/25.03.2008	0	0	0
67	Ниско жилищно застрояване - жилищна сграда	Троян	Чифлик	3.421	BG0001493	0	0	0	0	0	ПН 040-ОСВ/19.05.2008	0	0	0
68	Изграждане на жилищна сграда на два етажа с площ 150 кв. м.	Тетевен	Рибарица	2.641	BG0001493	0	0	0	0	0	ПН 050-ОСВ/02.07.2008	0	0	0
69	Изграждане на жилищна сграда вила	Априлци	Априлци	1.821	BG0001493	0	0	0	0	0	ПН 058-ОСВ/28.07.2008	0	0	0
70	Изграждане на	Априлци	Априлци	4.122	BG0001493	0	0	0	0	0	ПН 057-	0	0	0

ДОКЛАД ЗА ОЦЕНКА СТЕПЕНТА НА ВЪЗДЕЙСТВИЕ ОТ ПРИЛАГАНЕ НА ИП „ЖИЛИЩНО СТРОИТЕЛСТВО“ в териториалният обхват на ПИ с идентификатор 35496.15.5 и 35496.15.25 м. „СКОКОТ“ по КККР на гр. Калофер, общ. Карлово.

	жилищна сграда - вила										ОСВ/28. 08.2008			
71	Строителство на 5 броя жилищни сгради	Тетевен	Рибарица	2.923	BG0001493	0	0	0	0	0	ПН 067- ОСВ/28. 08.2008	0	0	ПН 016- ОС/14.03.20 11
72	Строителство на 5 бр. жилищни сгради в имот № 054307 и строителство на 6 бр. жилищни сгради в имот № 054306 в землището на гр. Тетевен	Тетевен	Тетевен	13.292	BG0001493	0	0	0	0	0	ПН 069- ОСВ/01. 09.2008	0	0	0
73	Построяване на жилищна сграда /вила/	Тетевен	Рибарица	3	BG0001493	0	0	0	0	0	ПН 064- ОСВ/03. 09.2008	0	0	0
74	Строителство на 1 бр. многофамилна жилищна сграда	Тетевен	Рибарица	7.628	BG0001493	0	0	0	0	0	ПН 063- ОСВ/03. 09.2008	0	0	0
75	Строителство на 5 броя жилищни сгради	Тетевен	Рибарица	3.954	BG0001493	0	0	0	0	0	ПН 059- ОСВ/03. 09.2008	0	0	ПН 014- ОС/14.03.20 11
76	Строителство на 5 броя жилищни сгради	Тетевен	Рибарица	3.957	BG0001493	0	0	0	0	0	ПН 060- ОСВ/03. 09.2008	0	0	ПН 013- ОС/14.03.20 11
77	Строителство на 6 броя жилищни сгради	Тетевен	Рибарица	5.823	BG0001493	0	0	0	0	0	ПН 062- ОСВ/03. 09.2008	0	0	ПН 015- ОС/14.03.20 11
78	Изграждане на жилищна сграда за жилищни нужди и обществено обслужване	Априлци	Априлци	3.329	BG0001493	0	0	0	0	0	ПН 73- ОСВ/02. 10.2008	0	0	0
79	Строителство на еднофамилна жилищна сграда	Тетевен	Рибарица	4,307	BG0001493	0	0	0	0	0	ПН 081- ОСВ/11. 11.2008	0	0	0
80	Изграждане на жилищен комплекс	Тетевен	Рибарица	5,934	BG0001493	0	0	0	0	0	ПН 082- ОСВ/26. 11.2008	ПН 148- ОС/2011 г.	0	0
81	Разширение на ветрогенераторен парк - три нови ветрогенератора	Троян	Шипково	24,392	BG0001493	0	0				ПН 107- ПР/13.11. 2009	0	0	0
82	Жилищно застрояване с височина до 10 м	Троян	Чифлик	0,5	BG0001493	0	0	0	0	0	ПН 001- ОСВ/09. 01.2009	0	0	0

ДОКЛАД ЗА ОЦЕНКА СТЕПЕНТА НА ВЪЗДЕЙСТВИЕ ОТ ПРИЛАГАНЕ НА ИП „ЖИЛИЩНО СТРОИТЕЛСТВО“ в териториалният обхват на ПИ с идентификатор 35496.15.5 и 35496.15.25 м. „СКОКОТ“ по КККР на гр. Калофер, общ. Карлово.

83	Урегулиране на ПИ № 067145 и ПИ № 067156, м. Чикаровото, гр.Тетевен за жилищно строителство	Тетевен	Тетевен	4.620	BG0001493	0	0	0	0	0	ПН 044-ОСВ/28.05.2008	ПН 015-ОС/21.07.2009	0	0
84	Изграждане на жилищни сгради	Тетевен	Рибарица	2,217	BG0001493	0	0	0	0	0	ПН 003-ОС/07.04.2009	ПН 018- ОС/19.08.2009	0	0
85	МВЕЦ - Дългата река (Алтернатива 2)	Тетевен	Дивчовото	0	BG0001493	0	0	0	0	0	ПН 006-ОС/25.03.2009	ПН 019- ОС/01.09.2009	0	0
86	План за урегулиране на ПИ 109099 с цел отреждането му в терен за жилищно строителство	Тетевен	Рибарица	1,048	BG0001493	0	0	0	0	0	ПН 001 - ОСВ/ 20.11.2007	ПН 020-ОС/28.09.2009	0	0
87	План за урегулиране на ПИ 109098 с цел отреждането му в терен за жилищно строителство	Тетевен	Рибарица	1.978	BG0001493	0	0	0	0	0	ПН 010-ОСВ/22.11.2007	ПН 021-ОС/28.09.2009	0	0
88	План за урегулиране на ПИ 109073 с цел отреждането му в терен за жилищно строителство	Тетевен	Рибарица	4.601	BG0001493	0	0	0	0	0	ПН 011-ОСВ/22.11.2007	ПН 022-ОС/28.09.2009	0	0
89	Вилна сграда	Угърчин	Лесидрен	2,247	BG0001493	0	0	0	0	0	ПН 008-ОС/2009 ?ДАТА А	ПН 010-ОС/01.03.2011; ПН 170-ОС/2016 г.	0	0
90	Построяване на временна стопанска постройка до 24 кв. м	Троян	Балканец	0,232	BG0001493	0	0	0	0	0	0	ПН 001- ПС/07.01.2009	0	0
91	Жилищна сграда	Тетевен	Рибарица	1,379	BG0001493	0	0	0	0	0	0	ПН 010-ОС/12.03.2009	0	0
92	Извършване на лесокултурни дейности / почистване на сечища, почвообработка, залесяване/ в общински гори- отдел 37 а, ж и з на територията на ДГС Долни Вит и отдел 221 б на територията на ДГС- Тетевен	Тетевен	Дивчовото	1214,24	BG0001493	0	0	0	0	0	0	ПН 011-ОС/03.04.2009	0	0
93	Извършване на	Тетевен	Гложене	646,002	BG0001493	0	0	0	0	0	0	ПН 011-ОС	0	0

ДОКЛАД ЗА ОЦЕНКА СТЕПЕНТА НА ВЪЗДЕЙСТВИЕ ОТ ПРИЛАГАНЕ НА ИП „ЖИЛИЩНО СТРОИТЕЛСТВО“ в териториалният обхват на ПИ с идентификатор 35496.15.5 и 35496.15.25 м. „СКОКОТ“ по КККР на гр. Калофер, общ. Карлово.

	лесокултурни дейности / почистване на сечища, почвообработка, залесяване/ в общински гори- отдел 37 а, ж и з на територията на ДГС Долни Вит и отдел 221б на територията на ДГС- Тетевен											03.04.2009		
94	Изграждане на една еднофамилна жилищна сграда в ПИ № 054288, земл. гр. Тетевен	Тетевен	Тетевен	1	BG0001493	0	0	0	0	0	ПН 055 - ОСВ/17.07.2008	ПН 002 - ОС/06.02.2009	0	0
95	Изграждане на една еднофамилна жилищна сграда ПИ № 054291, земл. гр. Тетевен	Тетевен	Тетевен	1	BG0001493	0	0	0	0	0	ПН 053 - ОСВ/17.07.2008	ПН 003 - ОС /09.02.2009	0	0
96	Изграждане на жилищни сгради	Тетевен	Рибарица	1.632	BG0001493	0	0	0	0	0	ПН 061 - ОСВ/14.08.2008	ПН 004 - ОС/12.02.2009	0	0
97	Изграждане на жилищна сграда	Тетевен	Рибарица	1.046	BG0001493	0	0	0	0	0	ПН 049 - ОСВ/02.07.2008	ПН 005- ОС/12.02. 2009	0	0
98	Изграждане на една жилищна сграда	Тетевен	Рибарица	1	BG0001493	0	0	0	0	0	ПН 039- ОСВ/12.05.2008	ПН 006- ОС/12.02.2009	0	0
99	Строителство на 6 бр. жилищни сгради	Тетевен	Рибарица	5.795	BG0001493	0	0	0	0	0	ПН 068 - ОСВ/28.08.2008	ПН 007- ОС/13.02.2009	0	0
100	Жилищно строителство с височина до 10 м и обществено обслужване	Троян	Чифлик	2.948	BG0001493	0	0	0	0	0	ПН 074 - ОСВ/14.10.2008	ПН 011- ОС/27.05.2009	0	0
101	Изграждане на жилищни сгради	Тетевен	Рибарица	3,506	BG0001493	0	0	0	0	0	ПН 084 - ОСВ/03.12.2008	ПН 012- ОС/03.07.2009	0	0
102	Изграждане на 2 бр. жилищни сгради	Тетевен	Рибарица	4	BG0001493	0	0	0	0	0	ПН 086 - ОСВ/11.12.2008	ПН 013- ОС/03.07.2009	0	0
103	Изграждане на жилищни сгради	Тетевен	Рибарица	4,177	BG0001493	0	0	0	0	0	ПН 076 - ОСВ/27.10.2008	ПН 014- ОС/03.07.2009	0	0
104	Урегулиране на ПИ № 055163, м. Атанашкото	Тетевен	Тетевен	5.732	BG0001493	0	0	0	0	0	ПН 036- ОСВ/07.05.2008	ПН 016- ОС/21.07.2009	0	0

ДОКЛАД ЗА ОЦЕНКА СТЕПЕНТА НА ВЪЗДЕЙСТВИЕ ОТ ПРИЛАГАНЕ НА ИП „ЖИЛИЩНО СТРОИТЕЛСТВО“ в териториалният обхват на ПИ с идентификатор 35496.15.5 и 35496.15.25 м. „СКОКОТ“ по КККР на гр. Калофер, общ. Карлово.

105	Изграждане на две едноетажни жилищни сгради за собствени нужди	Тетевен	Рибарица	2.047	BG0001493	0	0	0	0	0	ПН 031-ОСВ/04.04.2008	ПН 017-ОС/11.08.2009	0	0
106	Строителство на жилищна сграда	Троян	Голяма Желязна	1	0	0	0	0	0	0	ПН 078-ОСВ/27.10.2008	ПН 023-ОС/11.11.2009	0	0
107	Посторяване на садки и къщи с цел рибопроизводство, отдих и воден спорт	Тетевен	Дивчовото	18,41	BG0001493	0	0	0	0	0	0	0	0	ПН 003-П/07.05.2009
108	Изграждане на жилищни сгради в ПИ № 244041, 244047, 244048, 244050 и 244051, с. Рибарица, общ. Тетев, обл. Ловеч	Тетевен	Рибарица	34,532	BG0001493	0	0	0	0	0	0	0	0	ПН-004-П/15.05.2009
109	Изграждане на комплекс от жилищни сгради	Тетевен	Рибарица	2.372	BG0001493	0	0	0	0	0	ПН 025-ОСВ/17.03.2008	0	0	ПН-006-П/20.11.2009
110	Строителство на жилищни сгради	Тетевен	Рибарица	9	BG0001493	0	0	0	0	0	ПН 077-ОСВ/27.10.2008	0	0	ПН-007-П/20.11.2009
111	Изграждане на мобилна телекомуникационна базова станция в ПИ № 62579.222.2, м. Черна река	Тетевен	Рибарица	19,001	BG0001493	0	0	0	0	0	0	ПН 026-ОС/28.07.2009	0	0
112	Строеж на 7 бр. свободно стоящи самостоятелни сгради	Тетевен	Тетевен	5	BG0001493	0	0	0	0	0	0	ПН 035-ОС/23.09.2009	0	0
113	Изграждане на приемопредавателна станция, м. Бъковото	Троян	Чифлик	1,499	BG0001493	0	0	0	0	0	0	ПН 036-ОС/05.10.2009	0	0
114	Изграждане на руслова МВЕЦ Велчево 1 на река Видима, местността Сечина лъка	Априлци	Велчево	1	BG0001493	ПН 1-П/07.01.2010	0	0	0	0	0	0	0	0
115	Изграждане на руслова МВЕЦ Велчево на река Видима, на ката дъно на река 396, местността Татаревото	Априлци	Велчево	1	BG0001493	ПН 3-П/05.01.2010	0	0	0	0	0	0	0	0
116	Разширение на	Троян	Чифлик	5.475	BG0001493	ПН 4-	0	0	0	0	0	0	0	0

ДОКЛАД ЗА ОЦЕНКА СТЕПЕНТА НА ВЪЗДЕЙСТВИЕ ОТ ПРИЛАГАНЕ НА ИП „ЖИЛИЩНО СТРОИТЕЛСТВО“ в териториалният обхват на ПИ с идентификатор 35496.15.5 и 35496.15.25 м. „СКОКОТ“ по КККР на гр. Калофер, общ. Карлово.

	съществуващ хотелски комплекс Веника Палас в ПИ №№071017, 071016 и 071503, местността Козещица, землище на с. Чифлик, общ. Троян					П/05.0 1.2010								
117	Външно ел. захранване на приемно-предавателна станция на БТК - VT5427 по КК на с. Чифлик, община Троян, област Ловеч	Троян	Чифлик	0.559	BG0001493	0	0	0	0	0	0	ПН 001- ОС/19.01.2010	0	0
118	Изграждане на жилищна сграда	Априлци	Априлци	2.538	BG0001493	0	0	0	0	0	ПН 75- ОСВ/21. 10.2008	ПН 007- ОС/24.02. 2011	0	ПН 001- П/11.01. 2010
119	Изграждане на жилищна сграда	Априлци	Априлци	2.71	BG0001493	0	0	0	0	0	ПН 066- ОСВ/200 8	ПН 008- ОС/24.02. 2011	0	ПН 002- П/11.01 2010
120	Жилищно застрояване с малка височина	Тетевен	Рибарица	1	BG0001493	0	0	0	0	0	ПН 085- ОСВ/11. 12.2008	0	0	ПН 003- П/27.01. 2010
121	Жилищно застрояване - еднофамилна жилищна сграда и семеен хотел в ПИ № 165008 и 164010 с. Рибарица, община Тетевен, област Ловеч	Тетевен	Рибарица	6.005	BG0001493	0	0	0	0	0	0	0	0	ПН 004- П/04.02. 2010
122	Жилищно застрояване в ПИ № 145031, м. Заводна, с. Рибарица, община Тетевен, област Ловеч	Тетевен	Рибарица	1.638	BG0001493	0	0	0	0	0	0	0	0	ПН 007- П/11.02.201 0
123	Жилищно строителство - жилищна сграда за собствени нужди в ПИ № 81476.74.5, с. Чифлик, община Троян, област Ловеч	Троян	Чифлик	0.435	BG0001493	0	0	0	0	0	0	ПН 014- ОС/01.04.2010	0	0
124	Изграждане на една жилищна сграда в ПИ № 81476.73.20, м. Райково, с. Чифлик (ЕКАТТЕ 81476), община Троян, област Ловеч	Троян	Чифлик	1.056	BG0001493	0	0	0	0	0	ПН 015- ОС/15.05 .2010	0	0	0

ДОКЛАД ЗА ОЦЕНКА СТЕПЕНТА НА ВЪЗДЕЙСТВИЕ ОТ ПРИЛАГАНЕ НА ИП „ЖИЛИЩНО СТРОИТЕЛСТВО“ в териториалният обхват на ПИ с идентификатор 35496.15.5 и 35496.15.25 м. „СКОКОТ“ по КККР на гр. Калофер, общ. Карлово.

125	Построяване на еднофамилна едноетажна къща	Априлци	Априлци	0.563	BG0001493	0	0	0	0	0	0	ПН 017-ОС/22.04.2010	0	0
126	Жилищно строителство	Тетевен	Тетевен	2.753	BG0001493	0	0	0	0	0	ПН 020-ОС/01.06.2010	ПН 060-ОС/30.08.2010	0	0
127	Изграждане на индивидуална жилищна сграда	Априлци	Априлци	0.579	BG0001493	0	0	0	0	0	ПН 033-ОС/08.07.2010	0	0	0
128	Изграждане на две индивидуални жилищни сгради	Априлци	Априлци	2.34	BG0001493	0	0	0	0	0	ПН 034-ОС/08.07.2010	0	0	0
129	Изграждане на жилищна сграда	Тетевен	Рибарица	1.934	BG0001493	0	0	0	0	0	ПН 038-ОС/19.07.2010	0	0	0
130	Изграждане на жилищна сграда за собствени нужди	Тетевен	Тетевен	1.858	BG0001493	0	0	0	0	0	ПН 052-ОС/05.11.2010	0	0	0
131	Инвестиционен проект за подобряване и развитие на инфраструктурата за питейни и отпадъчни води на гр. Тетевен - Проект 1: Изграждане на ПСОВ Тетевен, довеждащ колектор до ПСОВ, нова канализационна мрежа и подмяна на част от амортизирана водопроводна мрежа	Тетевен	Тетевен	25,128	BG0001493	0	ПН 12-ПР/16.03.2011	0	0	0	0	0	0	0
132	Временен противопожарен водоем за неприкосновен противопожарен запас от вода	Троян	Бели Осъм	13,24	BG0001493 BG0002128	0	0	0	0	0	0	ПН 28-ОС/30.05.2011	0	0
133	Строителство на три броя къщи за гости	Троян	Чифлик	2,109	BG0001493	0	0	0	0	0	0	ПН 19-ОС/14.04.2011	0	0
134	Изграждане на жилищна сграда на един етаж със застроена площ 170 кв.м и РЗП - 280 кв.м	Тетевен	Рибарица	1,632	BG0001493 BG0002128	0	0	0	0	0	ПН 036-ОС/20.06.2011	0	0	0

ДОКЛАД ЗА ОЦЕНКА СТЕПЕНТА НА ВЪЗДЕЙСТВИЕ ОТ ПРИЛАГАНЕ НА ИП „ЖИЛИЩНО СТРОИТЕЛСТВО“ в териториалният обхват на ПИ с идентификатор 35496.15.5 и 35496.15.25 м. „СКОКОТ“ по КККР на гр. Калофер, общ. Карлово.

135	Изграждане на един брой едноетажна еднофамилна жилищна сграда със застроена площ до 100 кв.м	Тетевен	Рибарица	3,749	BG0001493	0	0	0	0	0	0	0	0	0	ПН 006-ОС/28.02.2011
136	Изграждане на жилищна сграда	Троян	Чифлик	1	BG0001493	0	0	0	0	0	0	0	0	0	ПН 041-ОС/29.07.2011
137	Изграждане на жилищна сграда	Троян	Чифлик	0,5	BG0001493	0	0	0	0	0	0	0	0	0	ПН 064-ОС/21.09.2011
138	ПУП - ПРЗ за ПИ 72343.54.195 м. "Преграда"гр. Тетевен в терен за жилищно застрояване	Тетевен	Тетевен	0,687	BG0001493 BG0002128	0	0	0	0	0	0	0	0	0	ПН 065-ОС/2012
139	Изграждане на една жилищна сграда в ПИ № 52218.253.40, гр. Априлци	Априлци	Априлци	3,329	BG0001493	0	0	0	0	0	0	0	0	0	ПН 174-ОС/2012
140	Изграждане на жилищна сграда в ПИ № 62579.121.10, м."Хаджийското", землище с. Рибарица, община Тетевен, област Ловеч	Тетевен	с. Рибарица	1,632	BG0001493 BG0002128	0	0	0	0	0	0	0	0	0	ПН 241-ОС/2012
141	Изграждане на жилищна сграда за социални услуги - резидентен тип след одобряване на ПУП за ПИ 62579.241.106	Тетевен	Рибарица	9,837	BG0001493 BG0002128	0	0	0	0	0	0	0	0	0	ПН 308-ОС/2012
142	Изграждане на нова жилищна сграда и допълващо застрояване към нея в ПИ № 62579.62.559 след одобряване на ПУП-ПРЗ, в земл. на с. Рибарица, общ. Тетевен	Тетевен	Рибарица	3.001	BG0001493 BG0002128	0	0	0	0	0	0	0	0	0	ПН 310-ОС/2012 ПН 63-ОС/2014
143	Изграждане на една жилищна сграда в ПИ №501.658, с .Рибарица	Тетевен	Рибарица	0.897	BG0001493 BG0002128	0	0	0	0	0	0	0	0	0	ПН 023-ОС/2013
144	ИП "Изграждане на къща за гости и прилежащи постройки	Тетевен	с. Дивчовото	1,909	BG0001493	0	0	0	0	0	0	0	0	0	ПН 068 - ОС/2013 г.

ДОКЛАД ЗА ОЦЕНКА СТЕПЕНТА НА ВЪЗДЕЙСТВИЕ ОТ ПРИЛАГАНЕ НА ИП „ЖИЛИЩНО СТРОИТЕЛСТВО“ в териториалният обхват на ПИ с идентификатор 35496.15.5 и 35496.15.25 м. „СКОКОТ“ по КККР на гр. Калофер, общ. Карлово.

	в УПИ № 20996.56.30, с. Дивчовото, община Тетевен, област Ловеч”													
145	ИП “Жилищно строителство в ПИ № 80981.283.9, с. Черни Вит, община Троян, област Ловеч”	Троян	с. Черни Вит	1.599	BG0001493	0	0	0	0	0	0	ПН 121 - ОС /2013 г.	0	0
146	ИП “Промяна начина на трайно ползване на земя в ПИ №, № 62579.185.11 и 62579.185.12 от “ливада” в “овощна градина”	Тетевен	с. Рибарица	5.001, 7.220	BG0001493 BG0002128	0	0	0	0	0	0	ПН 122 - ОС /2013 г.	0	0
147	"Рибарник Динките" в ПИ 62579.117.601, местността "Черна река", с. Рибарица, общ. Тетевен	Тетевен	Рибарица	0,42	BG0001493 BG0002128	0	0	0	0	0	0	ПН 9 ПР /2013	0	0
148	"Изграждане на къща за гости"	Тетевен	с. Рибарица	4.034	BG0001493 BG0002128	0	0	0	0	0	0	ПН 156-ОС/2013 г.	0	0
149	"Изграждане на нова жилищна сграда и допълващо застрояване към нея в ПИ № 80902.241.373, с. Черни Вит, община Тетевен"	Тетевен	Черни Вит	0.472	BG0001493 BG0002128	0	0	0	0	0	0	ПН 164-ОС/2013 г.	0	0
150	"Добив на полезни изкопаеми - скалнооблицовъчни материали (червен пясъчник) в находище "Краварника", с. Кирчево, община Угърчин, област Ловеч"	Угърчин	Кирчево	22,979	BG0001493	0	0	0	0	0	0	Решение №ПН 34-ПР/2013	0	0
151	Възстановяване на полуразрушена съществуваща жилищна сграда в ПИ №044046, с. Глогово, общ. Тетевен, област Ловеч"	Тетевен	Глогово	1.025	BG0001493	0	0	0	0	0	0	ПН 237-ОС/2013	0	0
152	"Изграждане на	Тетевен	Рибарица	4.114	BG0001493	0	0	0	0	0	0	ПН 245-	0	0

ДОКЛАД ЗА ОЦЕНКА СТЕПЕНТА НА ВЪЗДЕЙСТВИЕ ОТ ПРИЛАГАНЕ НА ИП „ЖИЛИЩНО СТРОИТЕЛСТВО“ в териториалният обхват на ПИ с идентификатор 35496.15.5 и 35496.15.25 м. „СКОКОТ“ по КККР на гр. Калюфер, общ. Карлово.

	жилищна сграда” в ПИ № 185078, с. Рибарица.													ОС/2013	
153	"Бетонен комплектен трансформаторен пост (БКТП) в ПИ № 62579.168.90, с. Рибарица, кабел СрН-20 kV и кабел НН в м. "Костина", с. Рибарица, общ. Тетевен"	Тетевен	Рибарица	1.949; 7.628; 10.093; 15.437; 19.775; 9.094	BG0001493 BG0002128	0	0	0	0	0	0	0	ПН 247-ОС/2013 г.	0	0
154	"Промяна начина на трайно ползване на ПИ №62579.75.21, с. Рибарица, община Тетевен, област Ловеч от "ливада" в "нива"	Тетевен	Рибарица	14.442	BG0001493 BG0002128	0	0	0	0	0	0	0	0	ПН 258-ОС/2013	
155	Промяна начина на трайно ползване на ПИ №20996.15.101,с. Дивчовото, община Тетевен,област Ловеч, от "ливада" в "друг вид земеделска земя"	Тетевен	Дивчовото	4.703	BG0001493 BG0002128	0	0	0	0	0	0	0	0	ПН 267-ОС/2013	
156	Изграждане на жилищна сграда в ПИ №62579.106.32, м. "Мазъта", с. Рибарица	Тетевен	Рибарица	0.547	BG0001493 BG0002128	0	0	0	0	0	0	0	0	ПН 274-ОС/2013	
157	Еднофамилна жилищна сграда за собствени нужди в ПИ № 62579.132.20, м. "Суар", с. Рибарица, общ. Тетевен, област Ловеч	Тетевен	Рибарица	0.547	BG0001493 BG0002128	0	0	0	0	0	0	0	0	ПН 275-ОС/2013	
158	Реконструкция, пристрояване и надстрояване на жилищна сграда за собствени нужди” в УПИ I - 746, кв. 12, гр. Тетевен, обл. Ловеч	Тетевен	Тетевен	0.262	BG0001493	0	0	0	0	0	0	0	0	ПН 348-ОС/2013	
159	Изграждане на входна самопречистваща решетка тип “Коанда филтър” на	Априлци	Априлци		BG0001493	0	0	0	0	0	0	0	0	ПН 361-ОС/2013	

ДОКЛАД ЗА ОЦЕНКА СТЕПЕНТА НА ВЪЗДЕЙСТВИЕ ОТ ПРИЛАГАНЕ НА ИП „ЖИЛИЩНО СТРОИТЕЛСТВО“ в териториалният обхват на ПИ с идентификатор 35496.15.5 и 35496.15.25 м. „СКОКОТ“ по КККР на гр. Калофер, общ. Карлово.

	съществуващото водохващане на МВЕЦ “Стърна”, кв. “Видима”, гр. Априлци, област Ловеч													
160	Плътна ограда с височина до 2.20 м в ПИ № 10272.501.206, с. Васильово	Тетевен	Васильово	0.546	BG0001493	0	0	0	0	0	0	0	0	ПН 370-ОС/2013
161	“Промяна на начина на трайно ползване на общински поземлен имот (ПИ) № 038005, м. “Елов дол”, с. Глогово, община Тетевен, област Ловеч”	Тетевен	с. Глогово	1.307	BG0001493	0	0	0	0	0	0	0	0	ПН 37-ОС/2014 г.
162	“Изграждане на нова жилищна сграда до 180 кв. м в част от ПИ № 62579.168.25, с. Рибарица, община Тетевен, област Ловеч”	Тетевен	Рибарица	2.576	BG0001493 BG0002128	0	0	0	0	0	ПН 58-ОС/2014	ПН 349-ОС/2016	0	0
163	“Проект за изменение на Подробен Устройствен план /ПИПУП-ПРЗ/ за ПИ с идентификатор 723.53.169 по кадастралната карта на гр. Тетевен със сменено предназначение съгласно Решение К-2/12.02.2004 г. на Комисията по чл. 17, ал.1, т.1 от ЗОЗЗ, частично попадащ в УПИ I-169, одобрен със Заповед 245 от 21.07.2003 г. С цел включване в застроителната регулационна съставка цялата част от имота. Отреждането на имота на комплексна	Община Тетевен	гр. Тетевен	2,7 дка	BG0001493	0	0	0	0	0	0	ПН 112-ОС/2014	0	0

ДОКЛАД ЗА ОЦЕНКА СТЕПЕНТА НА ВЪЗДЕЙСТВИЕ ОТ ПРИЛАГАНЕ НА ИП „ЖИЛИЩНО СТРОИТЕЛСТВО“ в териториалният обхват на ПИ с идентификатор 35496.15.5 и 35496.15.25 м. „СКОКОТ“ по КККР на гр. Калофер, общ. Карлово.

	автоснабдителна станция и мотел с три броя къщи за настаняване на туристи и предвиждане на ограничителна линия на застрояване"													
164	Програма за опазване на околната среда на Община Тетевен за периода 2014 - 2020 г.	Община Тетевен	Община Тетевен	0	BG0001493, BG0002128	0	Решение № ПН 31 ПР /2014	0	0	0	0	0	0	0
165	Овощна градина в ПИ №81476.79.501 в местността "Мандрешето" от "пасище" в "овощна градина", с. Чифлик, община Троян, обл. Ловеч	Троян	с. Чифлик	10 850 кв.м.	BG0001493	0	0	0	0	0	0	ПН 156-ОС/2014 г.	0	0
166	Разширение семейна база за почивка и развлечения в ПИ с идентификатор 43325.167.39 м. Енча с. Лесидрен	Угърчин	Лесидрен	2.111	BG0001493	0	0	0	0	0	0	0	ПН-14-ОС/2015	
167	Промяна начина на трайно ползване на земя на ПИ №060007 от "пасище, мера" в „нива“, в землището на с. Лепица, община Червен Бряг, обл. Плевен	Червен бряг	Лепица	0,961	BG0001493	0	0	0	0	0	0	0	ПН-17-ОС/2015	
168	Изграждане на входна самопочистваща решетка тип «Коанда филтър» на съществуващо водохващане на МВЕЦ «Стърна» изградена в кв. «Видима», гр. Априлци, Община Априлци, обл. Ловеч	Априлци	Априлци	0	BG0001493	0	0	0	0	0	ПН 27 - ОС /2015	0	0	0
169	Промяна на начина на трайно ползване на ПИ №52218.180.35, гр.	Община Априлци	гр. Априлци	0.303	BG0001493	0	0	0	0	0	0	ПН 61-ОС/2015	0	0

ДОКЛАД ЗА ОЦЕНКА СТЕПЕНТА НА ВЪЗДЕЙСТВИЕ ОТ ПРИЛАГАНЕ НА ИП „ЖИЛИЩНО СТРОИТЕЛСТВО“ в териториалният обхват на ПИ с идентификатор 35496.15.5 и 35496.15.25 м. „СКОКОТ“ по КККР на гр. Калофер, общ. Карлово.

	Априлци, област Ловеч													
170	"Създаване на овощна градина" в ПИ№62579.171.9, з-ще с. Рибарица	Тетевен	Рибарица	7.033	BG0001493 BG0002128	0	0	0	0	0	0	0	0	ПН 112-ОС/2015 г.
171	"Създаване на трайно насаждение - орехи"	Троян	с. Бели Осъм	4.914	BG0001493	0	0	0	0	0	0	0	0	ПН 175-ОС/2015 г.
172	"Създаване на трайно насаждение - орехи"	Троян	с. Бели Осъм	5.079	BG0001493	0	0	0	0	0	0	0	0	ПН 176-ОС/2015 г.
173	"Създаване на трайни насаждения - орехи" в ПИ №№ 03486.30.225, 03486.30.221, 03486.30.162, з-ще с. Бели Осъм, общ. Троян	Троян	с. Бели Осъм	12.598	BG0001493	0	0	0	0	0	ПН 218-ОС/2015 г.	0	0	0
174	Строителство на път и мост над р. Кърпина - ПИ № 62579.164.2	Тетевен	Рибарица	18 метра	BG0001493 BG0002128	0	ПН 12 ПР /2015	0	0	0	0	0	0	0
175	"Изграждане на входна самопречистваща решетка тип "Коанда филтър" на съществуващ МВЕЦ "Стърна", земл. На гр. Априлци	Априлци	Априлци	3.1 метра	BG0001493	0	ПН 14 ПР /2015	0	0	0	0	0	0	0
176	"Строителство на къща за гости"	Тетевен	с. Рибарица	4.033	BG0001493 BG 0002128	0	0	0	0	0	0	ПН 107-ОС/2016	0	0
177	„Ремонт на производствена сграда за бутилиране на изворна вода“	Тетевен	Дивчовото	1.765	BG0001493 BG 0002128	0	0	0	0	0	0	ПН 292-ОС/2016	0	0
178	Реконструкция на въздушна мрежа НН с ВКЛ и изнасяне на електромерни табла от ТП-23 „Маришница“, м. Маришница, гр. Априлци, Община Априлци	Априлци	Априлци	1402 метра	BG0001493	0	ПН 17 ПР /2016	0	0	0	0	0	0	0
179	"Външно електрозахранване на ЖС в УПИ I-109092, м. "Явор дял", земл. на с. Рибарица, общ. Тетевен	Тетевен	Рибарица	153 метра	BG0001493 BG 0002128	0	ПН 30 ПР /2016	0	0	0	0	0	0	0
180	„Изграждане на жилищна сграда за	Тетевен	Тетевен	1.084	BG 0001493	0	0	0	0	0	0	ПН 24-ОС/2017 г.	0	0

ДОКЛАД ЗА ОЦЕНКА СТЕПЕНТА НА ВЪЗДЕЙСТВИЕ ОТ ПРИЛАГАНЕ НА ИП „ЖИЛИЩНО СТРОИТЕЛСТВО“ в териториалният обхват на ПИ с идентификатор 35496.15.5 и 35496.15.25 м. „СКОКОТ“ по КККР на гр. Калофер, общ. Карлово.

	собствени нужди													
181	“Изграждане на жилищна сграда (къща) в ПИ № 81476.18.12, м. „Лъжето“, с. Чифлик, община Троян, област Ловеч”	Троян	с. Чифлик	0.608	BG 0001493	0	0	0	0	0	ПН 121-ОС/2017	ПН 78-ОС/2018	0	0
182	“Строителство на комбинирана спортна площадка“	Тетевен	с. Рибарица	2.044	BG 0001493 BG 0002128	0	0	0	0	0	ПН 142-ОС/2017	0	0	0
183	“Изграждане на 3 бр. къщи за гости в ПИ № 62579.145.54, с. Рибарица, община Тетевен, област Ловеч	Тетевен	Рибарица	5.9	BG0001493 BG 0002128	0	0	0	0	0	0	ПН 249-ОС/15.08.2017	0	0
184	„Изграждане на базова станция с честота и обхват от 900 до 2100 Mhz в ПИ № 62579.157.8, с. Рибарица, община Тетевен, област Ловеч“	Тетевен	с. Рибарица	0.281	BG0001493 BG 0002128	0	0	0	0	0	0	ПН 266-ОС/2017	0	0
185	„Изграждане на едноетажна селскостопанска постройка за съхранение на селскостопанска продукция и инвентар, в това число и помещение за обитаване в нея“ в ПИ№ 62579.150.9, землище на с. Рибарица, общ. Тетевен	Тетевен	с. Рибарица	2.972	BG0001493	0	0	0	0	0	0	ПН 335-ОС/2017	0	0
186	"Създаване на нива" в ПИ 62579.132.43, з-ще с. Рибарица, общ. Тетевен	Тетевен	с. Рибарица	3,096	BG0001493 BG 0002128	0	0	0	0	0	0	0	0	ПН 346-ОС/2017
187	Цех за преработка на свинско месо и административно-складова част, ПИ № 68076.264.15, с. Сопот	Угърчин	Сопот	4,596	BG0001493	0	0	0	0	0	ПН 56 ПР /2017	0	0	0
188	„Разширение на	Тетевен	Дивчовото	5,768	BG0001493 BG 0002128	0	0	0	0	0	ПН 69-ОС/201	ПН 178-ОС/2018 г.	0	0

ДОКЛАД ЗА ОЦЕНКА СТЕПЕНТА НА ВЪЗДЕЙСТВИЕ ОТ ПРИЛАГАНЕ НА ИП „ЖИЛИЩНО СТРОИТЕЛСТВО“ в териториалният обхват на ПИ с идентификатор 35496.15.5 и 35496.15.25 м. „СКОКОТ“ по КККР на гр. Калофер, общ. Карлово.

	съществуващ цех за бутилиране на изворна вода в ПИ № 20996.12.51, з-ще с. Дивчовото“										8 г.			
189	„Реконструкция, преустройство и промяна на предназначението на съществуваща нискоетажна жилищна сграда в рекреационен обект за сватбени церемонии“	Тетевен	с. Рибарица	2,029	BG0001493 BG 0002128	0	0	0	0	0	0	0	0	ПН 219-ОС/2018 г.
190	„Монтиране на два броя преместваеми контейнери за съхранение на селскостопански инвентар и селскостопанска продукция“ в ПИ № 81476.401.1, землище на с. Чифлик, общ. Троян	Троян	с. Чифлик	0,517	BG0001493	0	0	0	0	0	0	ПН 12-ОС/2020 г.	0	0
191	„Изграждане на складова постройка и басейни за малки рибки“	Тетевен	с. Рибарица	2,911	BG0001493 BG 0002128	0	0	0	0	0	0	ПН 14-ОС/2020 г.	0	0
192	„Създаване на овощна градина“	Тетевен	гр. Тетевен	5,999 2,000	BG 0001493	0	0	0	0	0	0	0	0	ПН 21-ОС/2020 г.
193	„Изграждане на жилищни сгради“	Тетевен	с. Рибарица	3.387	BG0001493 BG 0002128	0	0	0	0	0	0	ПН 165-ОС/2020 г.	0	0
194	„Рекреационни обекти и съоръжения и паркинг към семеен хотел в ПИ № 52218.547.370,	Априлци	гр. Априлци	0,341 0,303 1,618	BG 0001493	0	0	0	0	0	0	ПН 171-ОС/2020 г.	0	0

ДОКЛАД ЗА ОЦЕНКА СТЕПЕНТА НА ВЪЗДЕЙСТВИЕ ОТ ПРИЛАГАНЕ НА ИП „ЖИЛИЩНО СТРОИТЕЛСТВО“ в териториалният обхват на ПИ с идентификатор 35496.15.5 и 35496.15.25 м. „СКОКОТ“ по КККР на гр. Калофер, общ. Карлово.

	гр. Априлци“													
195	„Изграждане на фотоволтаичен парк с мощност 4.95 MW“	Тетевен	с. Дивчовото	81,99	BG 0001493 BG 0002128	0	0	0	0	0	0	0	0	ПН 177-ОС/2020 г.
196	“Изграждане на рибен проход на водохващането на ВЕЦ “Черни Вит” на р. Черни Вит, з-ще на с. Черни Вит, община Тетевен”	Тетевен	Черни Вит	54	33 “Централен Балкан – буфер” BG 000149333 “Централен Балкан – буфер” BG 0002128	0	ПН 10 ПР/2020	0	0	0	0	0	0	0
197	"Реконструкция и изместване на въздушна мрежа НН с ВКЛ и изнасяне на електромерни табла от ТП - 11, в землището на с. Рибарица, общ. Тетевен"	Тетевен	с. Рибарица	3286 м. дължина на трасето	BG 0001493 "Централен Балкан - буфер" BG 0002128 "Централен Балкан - буфер"	0	ПН 15 ПР/2020г.	0	0	0	0	0	0	0
198	„Изграждане на селскостопанска сграда за отглеждане на крави и телета и обслужваща сграда”, в ПИ № 05445.37.66, землището на с. Борима, общ. Троян	Троян	Борима	5	BG0001493	0	ПН 28 ПР/2020	0	0	0	0	0	0	0
199	"Производство на рира и зарибителен материал в язовир "Света", в землището на гр. Угърчин, общ. Угърчин"	Угърчин	Угърчин	238	BG000240	0	ПН 29 ПР/2020	0	0	0	0	0	0	0
200	"Изграждане на животновъдна ферма" в ПИ №68076.264.11, местността "Тушковица", землище на с. Сопот, община Угърчен	Угърчин	с. Сопот	26,31	"Централен Балкан - буфер" BG0001493	0	ПН 34 ПР/2020	0	0	0	0	0	0	0
201	„Изграждане на мост в ПИ № 20996.8.89,	Тетевен	с. Дивчовото	43,602	BG0001493 BG0002128	0	0	0	0	0	0	ПН 40-ОС/2021	0	0

ДОКЛАД ЗА ОЦЕНКА СТЕПЕНТА НА ВЪЗДЕЙСТВИЕ ОТ ПРИЛАГАНЕ НА ИП „ЖИЛИЩНО СТРОИТЕЛСТВО“ в териториалният обхват на ПИ с идентификатор 35496.15.5 и 35496.15.25 м. „СКОКОТ“ по КККР на гр. Калофер, общ. Карлово.

	свързващ ПИ № 20996.8.94 и ПИ № 20996.12.41, с. Дивчовото"													
202	„Изграждане на спортна площадка с тенис корт и фитнес уреди“	Троян	с. Чифлик	1,73	BG0001493	0	0	0	0	0	ПН 84-ОС/2021	ПН 1-ОС/2022	0	0
203	„Изграждане на сграда на допълващото застрояване за съхранение на инвентар и техника“	Тетевен	Тетевен	0,446	BG0001493	0	0	0	0	0	ПН 120-ОС/2021 г.		0	0
204	Изграждане на свободно разположена, едноетажна стопанска постройка за съхранение на селскостопанска продукция и инвентар, включително помещение за обитаване в нея“ в ПИ № 62579.88.23, 3-ще с. Рибарица, общ. Тетевен, общ. Ловеч	Тетевен	с. Рибарица	1,6	BG0001493 BG0002128	0	0	0	0	0		ПН 167-ОС/2021 г.	0	0
205	„Изграждане на еднофамилна жилищна сграда и допълващо застрояване към нея“	Тетевен	с. Дивчовото	2,422	BG0001493 BG0002128	0	0	0	0	0	ПН 6-ОС/2022		0	0
206	„Изграждане на едноетажна селскостопанска постройка за съхранение на селскостопанска продукция и инвентар, включително помещение за обитаване в нея“ в	Тетевен	Тетевен	9,369	BG0001493	0	0	0	0	0	ПН 87-ОС/2022		0	0

ДОКЛАД ЗА ОЦЕНКА СТЕПЕНТА НА ВЪЗДЕЙСТВИЕ ОТ ПРИЛАГАНЕ НА ИП „ЖИЛИЩНО СТРОИТЕЛСТВО“ в териториалният обхват на ПИ с идентификатор 35496.15.5 и 35496.15.25 м. „СКОКОТ“ по КККР на гр. Калофер, общ. Карлово.

	ПИ № 72343.54.358, 3-ще гр. Тетевен, общ. Тетевен, общ. Ловеч													
207	„Изграждане на селскостопанска сграда за съхранение на селскостопанска продукция и инвентар“ в ПИ № 62579.89.12, м. Дебелщица, 3-ще с. Рибарица, общ. Тетевен, общ. Ловеч	Тетевен	с. Рибарица	2,511	BG0001493 BG0002128	0	0	0	0	0	ПН 118-ОС/2022	0	0	0
208	„Изграждане на две едноетажни сгради с жилищно предназначение“ в ПИ № 62579.168.51, землище с. Рибарица, общ. Тетевен, обл. Ловеч	Тетевен	с. Рибарица	7,935	BG0001493 BG0002128	0	0	0	0	0	ПН 132-ОС/2022	0	0	0
209	„Провеждане на санитарни/принудителни сечи в подотдели, съгласно ГСП на СЗДП ТП ДГС–Троян, 2017 г.“	Троян		944	BG0001493, BG0000618	0	0	0	0	0	ПН 215-ОС/2022		0	0
210	„Изграждане на три броя еднофамилни къщи“	Тетевен	с. Рибарица	6,305	BG0001493 BG0002128	0	0	0	0	0	ПН 228-ОС/2022	0	0	0

ДОКЛАД ЗА ОЦЕНКА СТЕПЕНТА НА ВЪЗДЕЙСТВИЕ ОТ ПРИЛАГАНЕ НА ИП „ЖИЛИЩНО СТРОИТЕЛСТВО“ в териториалният обхват на ПИ с идентификатор 35496.15.5 и 35496.15.25 м. „СКОКОТ“ по КККР на гр. Калофер, общ. Карлово.

Списъка на процедураните по реда на ЗБР/ЗООС планове, програми и проекти (ППП) на територията на РИОСВ – Плевен е приложен като приложение към настоящия доклад.

Списък на процедураните по реда на ЗБР/ЗООС инвестиционни предложения (ИП) на територията на РИОСВ - Велико Търново към 31.12.2022 г.																			
№	Наименование на ИП	Местоположение								Засегнат тип природно местообитание/ местообитание на вид			По реда на глава шеста от ЗООС и глава трета от наредбата по чл. 31а от ЗБР						Забележка
		Община	Землище	№ на имот или координатни точки	Площ (дка)	На територията на				зони за местообитания		зони за птици	задължителна ОВОС	прекратяване Да не се извърш	Преценка необходимостта от ОВОС		Решение по ОВОС		
						33 за местообитания		33 за птици		природн и местообитания	видове				Да се извърш	Да се извърш	одобрявам	Съгласува	
						код	площ (дка)	код	площ (дка)										
1	2	4	5	6	7	8	9	10	11	14	15	16	17	18	19	20	21	24	31
1	Жилищно строителство	Севлиево	Стоките	169042	2,419	BG000 1493	2,419	0	0	0	1060, 1193	0	0	0	0	0	0	46/06.11. 2007	1. Решението е влязло в сила, 20.11.2007; 2. ИП не е реализирано; 3. НТП: използвана ливада
2	Жилищно строителство	Севлиево	Стоките	169044	2,419	BG000 1493	2,419	0	0	0	1060, 1193	0	0	0	0	0	0	47/06.11. 2007	1. Решението е влязло в сила, 20.11.2007; 2. ИП не е реализирано; 3. НТП: използвана ливада

ДОКЛАД ЗА ОЦЕНКА СТЕПЕНТА НА ВЪЗДЕЙСТВИЕ ОТ ПРИЛАГАНЕ НА ИП „ЖИЛИЩНО СТРОИТЕЛСТВО“ в териториалният обхват на ПИ с идентификатор 35496.15.5 и 35496.15.25 м. „СКОКОТ“ по КККР на гр. Калофер, общ. Карлово.

3	Жилищно строителство	Севлиево	Стоките	169035	2,419	BG000 1493	2,419	0	0	0	1060, 1193	0	0	0	0	0	0	48/06.11. 2007	1. Решението е влязло в сила, 20.11.2007; 2. ИП не е реализирано; 3. НТП: използвана ливада	
4	Вила за собствени нужди	Севлиево	Стоките	062002	2,521	BG000 1493	2,521	0	0	0	0	0	0	0	0	0	0	14/С-ОС /12. 03.2009	1. Решението е влязло в сила, 27.03.2009; 2. НТП: изоставена посевна площ	
5	Изграждане на спортна площадка - тенис корт	Севлиево	Стоките	172027	1,065	BG000 1493	1,065	0	0	0	0	0	0	0	0	0	0	01/С-ОС /22.01.20 10	1. Решението е влязло в сила, 06.02.2010	
6	Малка ВЕЦ	Севлиево	Габрово	168032	1	BG000 1493	1	0	0	0	0	0	0	0	0	0	0	04 /С-ОС /25.03.20 10	1. Решението е влязло в сила, 08.04.2010; 2. Издадено по параграф 4	
7	Промяна предназначението на земеделска земя за изграждане на обект Къща за гости, басейн и барбекю	Севлиево	Стоките	063031	4.571	BG000 1493	4.571	0	0	6430 (0,1%)	1171, 1355	0	0	0	0	0	0	06/С-ОС/ 28.03.201 1	1. Решението е влязло в сила, 11.04.2011	
8	Проектиране и монтаж на система за усвояване на енергия от възобновяеми енергийни източници за нуждите на Посетителски информационен	Габрово	Габрово	14218.773. 1	0,1	BG000 1493	0,1	BG00 0212 8	0,1	6520	0	0	0	0	0	0	0	0	0	1. Решението е влязло в сила, 03.04.2012; 2. ИП е реализирано; 3. НТП: използвана ливада

ДОКЛАД ЗА ОЦЕНКА СТЕПЕНТА НА ВЪЗДЕЙСТВИЕ ОТ ПРИЛАГАНЕ НА ИП „ЖИЛИЩНО СТРОИТЕЛСТВО“ в териториалният обхват на ПИ с идентификатор 35496.15.5 и 35496.15.25 м. „СКОКОТ“ по КККР на гр. Калофер, общ. Карлово.

Списъка на процедурите по реда на ЗБР/ЗООС планове, програми и проекти (ППП) на територията на РИОСВ - Велико Търново към 31.12.2022 г.- е приложение към настоящия доклад.

Списък на процедурите по реда на ЗБР/ЗООС инвестиционни предложения (ИП) на територията на РИОСВ - Стара Загора										
№	Наименование на ИП	Възложител	Местоположение					На територията на ЗЗ за местообитания	Преценка необходимостта от ОВОС	Забележка
			Община	Землище	№ на имот или координатни точки	Площ (дка)	код			
1	Изграждане на девет броя вятърни генератори	Контакт консулт ООД гр. София	Казанлък	Енина	000655	4448,81	BG0001493	СЗ-44-ПР/14.04.2009	решението е влязло в сила;	
2	Изграждане на електротрасе 110 кV		Казанлък	Енина		39.310 кв.м.				
3	Изграждане на трасе на подземен ел. кабел		Казанлък	Ясеново		11,26				
4	Изграждане на 4 индивидуални сгради за отдих: столова с кухня, паркинг и зелени площи	П В М	Павел баня	Скобелево	951	9,549				
5	Реконструкция и разширение на рекреационна зона	Пиринско консултанска компания ЕООД гр. София	Казанлък	Крън	000491	9,876	BG0001493	СЗ-114-ПР/31.7.2008	решението е влязло в сила;	
6	Разработка на находище за строителни материали "Шейново"		Казанлък	Шейново		235,397	BG0001493 BG0002128			
7	Изграждане на вятърни генератори	Тракия Екоенердж и ЕООД гр. Стара Загора	Павел баня	Габарево	000086	26,419	BG0001493	СЗ-131-ПР/29.8.2008	решението е влязло в сила;	
8	Изграждане на МВЕЦ "Селце"	"Хидро	Мъглиж	Селце	река Селченска кота		BG0001493	СЗ-61-	решението е	

ДОКЛАД ЗА ОЦЕНКА СТЕПЕНТА НА ВЪЗДЕЙСТВИЕ ОТ ПРИЛАГАНЕ НА ИП „ЖИЛИЩНО СТРОИТЕЛСТВО“ в териториалният обхват на ПИ с идентификатор 35496.15.5 и 35496.15.25 м. „СКОКОТ“ по КККР на гр. Калофер, общ. Карлово.

		Пауър" ООД, гр. Стара Загора			787,00 до кота 726,00			ПР/15.05.200 9	обжалвано и отменено от Министър на околната среда и водите;
9	Комплекс за отдих- хотел, ресторант с прилежащ паркинг	Арсенал А833067612 Д гр. Казанлък ЕИК	Казанлъ к	Крън	000625	6.033	BG0001493	СЗ-163- ПР/19.11.200 7	решението е влязло в сила;
10	Ползване на овърхнотен воден обект за регулиране на оттока, защита от вредното въздействие на водите и изземване на наносни отложения от р. Кору дере, ляв приток на река Тунджа		Павел баня	Търничени	000024		BG0001493		Решение по преценка за ОВОС от 2008г.
11	Изграждане на база за отдих и туризъм	ЕТ " г и М Мирослава Веселинова			0000893	0,989	BG0001493		
12	Изграждане на вятърен парк Узана	Грийн ланд АД	Казанлъ к	Ясеново	000523		BG0001493 BG0002128		
13	Изграждане на масиви от трайни насаждения- череши и орехи		Павел баня	Скобелево	055011, 055012 и 055013		BG0001493 BG0002128		
14	Изграждане на стопански постройки за склад на селскостопанска продукция, навес за селскостопанска техника и инвентар, помещения за почивка	Т К С	Казанлъ к	Крън	38035	29,69	BG 0001493		
15	Изграждане на склад за земеделска продукция в имот № 00127 и изграждане на подземни Електро и В и К проводите захранване с ток и вода	АЛБА ГРУПС ЕООД	Павел баня	Скобелево			BG0001493		

ДОКЛАД ЗА ОЦЕНКА СТЕПЕНТА НА ВЪЗДЕЙСТВИЕ ОТ ПРИЛАГАНЕ НА ИП „ЖИЛИЩНО СТРОИТЕЛСТВО“ в териториалният обхват на ПИ с идентификатор 35496.15.5 и 35496.15.25 м. „СКОКОТ“ по КККР на гр. Калофер, общ. Карлово.

16	Изграждане на жилищна сграда в имот № 000109 изграждане на подземни Електро и В и К проводни захранване с ток и вода		Павел баня	Асен		2,1	BG0001494		
17	Изграждане на ел.ЗАХРАНВАНЕ на имот №038029	И К Д	Казанлък	Крън	38029		BG0001493		
18	Изграждане на площадка за оползотворяване на строителни отпадъци чрез челюстна трошачка ОМЗ4"	"Бригада" ЕООД	Павел баня	Скобелево	50018	2,779	BG0001493		
19	Изключване при промяна на предназначението на земи и гори от горски фонд и възлова станция 20 кV Бузлуджа	ЕВН	Казанлък	Крън	000534		BG0001493		
20	Изграждане на система за капково напояване на розови масиви 300дка		Казанлък	Ясеново			BG0001493		Решение по ОВОС от 2013 г
21	Изграждане на проучвателно експлоатационен тръбен кладенец		Павел баня	Асен	011006		BG0001493		Решение по ОВОС от 2014 г
22	Изграждане на инсталация за изваряване на тревни етерично-маслени суроини		Павел баня	Скобелево	050018		BG0001493		
23	Парцеларен план за ел. захранване и ВиК захранване на имот №53006	А. Д. А	Павел баня	Скобелево	053006	2,779	BG0001493		
24	Извършване на технически сечи за изграждане на временни горски пътища за транспортиране на добита дървесина в територията на ДГС Мъглиж		Мъгл	Ветрен, Селце и Сливито			BG 0002128 BG0001493		
25	Изграждане на стопански постройки за съхранение на растителна продукция и инвентар		Казанлък	Ясеново	058013	6,1	BG 0001493		

ДОКЛАД ЗА ОЦЕНКА СТЕПЕНТА НА ВЪЗДЕЙСТВИЕ ОТ ПРИЛАГАНЕ НА ИП „ЖИЛИЩНО СТРОИТЕЛСТВО“ в териториалният обхват на ПИ с идентификатор 35496.15.5 и 35496.15.25 м. „СКОКОТ“ по КККР на гр. Калофер, общ. Карлово.

26	Изграждане на къща за гости и обслужващи подобекти - басейн, детски площадки, паркинг за имота, второстепенно застрояване техническа инфраструктура - водопровод, канализация и озоленяване		Павел баня	Скобелево	000927	3,339	BG 0001493		
27	Учредяване на право на строеж за изграждане на надземна мобилна базова станция 3925в имот 83106.132.560		Казанлък	Шейново	83106.132.560	0,5	BG 0002128 BG0001493		
28	Изграждане на лека ограда, система за защита от градушки и вредители, трайни насаждения селскостопанска база за почистване на готова продукция, закупуване на селскостопанска техника и инвентар и превозни средства за персонала в землищата Голямо дряново, Шейново, Ясеново, общ. Казанлък			Голямо дряново, Шейново			BG 0002128 BG0001493		
29	Изграждане на хотел с ресторант, басейн и подземен паркинг		Казанлък	Шипка	000724	8,068	BG 0002128 BG0001493		
30	ПУП-ПРЗ на имот № 000363 в землището на село Крън, общ. Казанлък	Община Казанлък	Казанлък	гр. Крън	000363	32,763	BG0001493		
31	Промяна на предназначението на имот № 000043 в землището на гр Шипка		Казанлък	гр. Шипка		3,422	BG 0002128 BG0001493		Съществуващо строителство
2	Създаване на трайни насаждения от лешници и изграждане на телена ограда		Казанлък	Шейново	Имотите са изоставена орна земя и нива		BG0001993		

ДОКЛАД ЗА ОЦЕНКА СТЕПЕНТА НА ВЪЗДЕЙСТВИЕ ОТ ПРИЛАГАНЕ НА ИП „ЖИЛИЩНО СТРОИТЕЛСТВО“ в териториалният обхват на ПИ с идентификатор 35496.15.5 и 35496.15.25 м. „СКОКОТ“ по КККР на гр. Калофер, общ. Карлово.

	за защита от вредители								
3	Създаване на трайни насаждения от маслодайна роза		Казанлък	Шейново	Имотите са изоставена орна земя			BG0001993	
4	Създаване на лешникови насаждения в имоти под аренда в землището на с. Ясеново, общ. Казанлък закупуване на земеделска техника за обработка на почвата и прибиране на продукцията и изграждане на стопанска сграда за съхранение и почистване на готова продукция, със складови и битови помещения за служителите към стопанството		Казанлък	Крън				BG 0002128	
5	Отглеждане на трайни насаждения от сливи в имот с № 36010, праскови в имот №000845 и увеличаване с 4 дка сливи в имот с № 000658 и закупуване на трактор		Павел баня	Скобелево				BG 0001493	
6	Производствена база за екологично чисти продукти и хотелска база		Казанлък	Енина	27499.331.461	8,068		BG 0001494 BG 0002128	
7	Изграждане на обески за обществено обслужване и Ел и ВиК захранване с ток и вода		Павел баня	Скобелево	000960	2,999		BG 0001493	
8	Изграждане на едноетажна жилищна сграда, свързано с промяна на предназначението на част от имот с идентификатор 40292,38,29 в землището на гр. Крън, общ. Казанлък		Казанлък	Крън	40292.38.29			BG 0001493	

ДОКЛАД ЗА ОЦЕНКА СТЕПЕНТА НА ВЪЗДЕЙСТВИЕ ОТ ПРИЛАГАНЕ НА ИП „ЖИЛИЩНО СТРОИТЕЛСТВО“ в териториалният обхват на ПИ с идентификатор 35496.15.5 и 35496.15.25 м. „СКОКОТ“ по КККР на гр. Калофер, общ. Карлово.

9	Горскостопански план		Павел баня	Александрово, Турия, Габарева			BG 0001494 BG 0002128		
0	Горскостопански план		Казанлък, Павел баня	с. Ясеново, с. Скобелево, с. Турия, с. Долно сахране, Габарево			BG 0001494 BG 0002128		
1	Изграждане на вилна сграда		Казанлък	Крън	40292.9.9	0,626	BG 0001493		
2	Създаване на къмпинг на площ от 50 дка с изграждане в него на затревени паркоместа за кемпери, каравани и палатки, дървени беседки, временно поставяеми сезонни дървени къщи, детски площадки, сцена за представления, както и изграждане на помещения за пералня, санитарни възли, рецепция.					50	BG 0001493 BG 0002128		
3	Изграждане на ски писта и съоръжения към нея		Казанлък	Ясеново	87641.201.9		BG 0001493 BG 0002128		
4	Създаване на лавандуловинасаждения в имоти под аренда, закупуване на земеделска техника, прикачен инвентар, GPS и системи за автоматично управление на трактори и изграждане на бетонова площадка навес за инвентар и офисно помещение		Казанлък	Ясеново			BG 0001493 BG 0002128		

ДОКЛАД ЗА ОЦЕНКА СТЕПЕНТА НА ВЪЗДЕЙСТВИЕ ОТ ПРИЛАГАНЕ НА ИП „ЖИЛИЩНО СТРОИТЕЛСТВО“ в териториалният обхват на ПИ с идентификатор 35496.15.5 и 35496.15.25 м. „СКОКОТ“ по КККР на гр. Калофер, общ. Карлово.

5	Промяна на предназначението на земеделски имоти в горски територии на поземлени имоти държавна собственост, представляващи гора по смисъла на Закона за горите, но отразени в кадастралната карта като земеделски територии						Отразени подробно в приложение ..	52 броя	
6	Създаване на трайни насаждения от лавандулав землището на с. Ясеново		Казанлък	Ясеново	87641.90.2, 87641.90.14, 87641.90.21, 87641.93.12, и 87641.93.16	25,569	BG 0001493 BG 0002128		
7	Закупуване на нови машини, необходими за земеделските дейности на стопанството и подобряване на енергийната ефективност, поставяне на преместваеми хранилки за животни						BG 0002128		
8	Изграждане на две вилни сгради в поземлени имоти с идентификатори 40292.5.1 и 40292.5.3 по КККР на гр. Крън		Казанлък	Крън		3,944	BG 0001493		
9	Изграждане на къщи за гости, паркинг и пътна връзка в имот с идентификатор 00697.37.11		Павел баня	Асен		10,187	BG 0001493		
0	Изграждане на автономна хибридна фотоволтаична система Енерджи Флоу 24,3 kW AC с вградена мрежова, островна и хибридна функции за електрозахранване на напоителна система - капково напояване за поливка на розови насаждения .		Казанлък	Голямо Дряново	15864.1.15	10,187	BG0001493		
1	Изграждане на тръбен кладенец за добив на подземни води за поливка на етерично - маслодайна		Казанлък	Голямо Дряново	15864.1.15		BG0001493		

ДОКЛАД ЗА ОЦЕНКА СТЕПЕНТА НА ВЪЗДЕЙСТВИЕ ОТ ПРИЛАГАНЕ НА ИП „ЖИЛИЩНО СТРОИТЕЛСТВО“ в териториалният обхват на ПИ с идентификатор 35496.15.5 и 35496.15.25 м. „СКОКОТ“ по КККР на гр. Калофер, общ. Карлово.

	култура в имот с идентификатор 15864.1.15								
2	Изграждане на система за капково напояване с помпено филтров възел, сондажна помпа и автоматизация, покривна фотоволтаична централа, закупуване на земеделска техника, сензор за суха и влажна температура, видеонаблюдение и метеорологична станция		Павел баня	Скобелево	66826.56.1	5,488	BG0001493		
3	Изграждане на депо е площадка за приемане, предварително третиране и складиране на строителни и инертни отпадъци и възстановяване на ландшафта в имоти с идентификатори 83106.10.105, 83106.10.95, 83106.10.88 и 83106.21.95		Казанлък	Шейново		175,284	BG 0001493		
4	Изграждане на кланничен пункт с транжорна в имот с идентификатор 00697.37.163		Павел баня	Асен		5,418	BG 0001493		
5	Изграждане на складове за селскостопанска продукция, постройки за инвентар, сеновали и други сгради обслужващи селското стопанство,				15864.1.6, 158.1.10, 15864.1.10, 15864.1.14, 15864.1.17, 15864.1.22 и 15864.1.22	81,884	BG 0001493		
						Засегната площ в ЗЗ BG0001493 =	419,288 дка		
						Засегната площ в ЗЗ BG0002128 =	297,387 дка		

Списъкът на имотите за промяна на предназначението на земеделски имоти в горски територии, на поземлени имоти държавна собственост, представляващи гора по смисъла на Закона за горите, но отразени в кадастралната карта като земеделски територии, съгласно Решение -16-1/20.01.2023 г. за предоставяне на достъп на Директора на РИОСВ-Стара Загора, като приложение е неразделна част от настоящия доклад.

Инвестиционни предложения, планове и програми с компетентен орган РИОСВ София и МОСВ – са представени като приложение, както и процедурите по Екологична оценка за двете зони.

Въздействията върху природните местообитания и видовете обект на защита, най-общо могат да бъдат категоризирани в две основни групи – преки и косвени въздействия. Преки въздействия - дейности свързани с текущата урбанизация и преди всичко застрояването и отнемане на територии. В зависимост от тяхната интензивност, те могат в различна степен да доведат до унищожаване или увреждане на хабитати, смъртност на индивиди и прогонване от техни местообитания. Друга част от дейностите имат косвен ефект върху биоразнообразието, те се изразяват предимно в безпокойство на животните и нарастване на риска от възникване на инцидентни замърсявания и пожари. Представени са обобщени резултати от направените изчисления по отношение на пряко отнемане на територии, свързани с реализацията на ППП/ИП.

За определяне на реално засегнатите площи от реализацията на ППП/ИП в зоните са изключени общинските планове и стратегии, т.к. с тях се обхваща цялата площ на съответната община, дават се посоки на развитие, без да се конкретизират определени територии. Поради характера си, програмите за дейности, свързани с опазването на околната среда не водят до натрупване на отрицателен кумулативен ефект.

Също изключени са и план-извлечения и горскостопански програми, които ще имат положително влияние върху зоните. Въпреки това са показани нагледно като приложения в настоящия доклад. Горскостопански планове, програми и план извлечения за вида на сечите - са свързани с начина на стопанисване на горите, не променят вида на територията за която се изготвят. Основните видове сечи които се предвиждат с горскостопанските планове са за обновяване на горите (възобновителни сечи), за осветление на горските култури, за осветление на културите и превръщане (от издънкови в семенни). Тъй като териториите за които се прилагат запазват предназначението си реализирането им не води до натрупване на отрицателен кумулативен ефект изразяващ се в унищожаване на природни местообитания. Плановете се изготвят за ограничени територии в които дейностите са ограничени във времето от няколко месеца до 2-3 години в зависимост от големината на горския участък, като след приключването на предвидените дейности се преминава към реализирането на предвидения за друг участък план, поради което реализирането на плановете не води до натрупване на кумулативен ефект от шум, антропогенно присъствие и прогонване на видове от заеманите от тях местообитания.

На територията на Защитена зона с код BG 0001493 „Централен балкан-буфер“ са одобрени инвестиционни намерения планове и програми, които имат за цел застрояване, урбанизация трайни промени в ландшафта и територията на имотите с площ 4443,4 дка , което представлява 0,31 % от площта на защитената зона. Предполагаемо, плановете, програмите, проектите и инвестиционните предложения, за които не са налични точни площни данни, засягат още около 0,01-0,03% от зоната. На територията на Защитена зона с код 0002128 „Централен Балкан – Буфер“ са одобрени инвестиционни намерения планове и програми, които имат за цел застрояване, урбанизация, трайни промени в ландшафта и територията на имотите с площ 3955,6 дка, което представлява 0,55 % от

Доклад за оценка степента на въздействие от прилагане на ИП „ЖИЛИЩНО СТРОИТЕЛСТВО“ в териториалният обхват на ПИ с идентификатор 35496.15.5 и 35496.15.25 м. „СКОКОТ“ по КККР на гр. Калофер, общ. Карлово.

площта на защитената зона. Предполагаемо, плановете, програмите, проектите и инвестиционните предложения, за които не са налични точни площи данни, засягат още около 0,01-0,03% от зоната.

Безспорен е факта, че с нарастване броя на инвестиционните предложения ще се увеличава и процентът на увредените площи в границите на зоната, което ще води и до загуба на природни местообитания и местообитания на животински видове. Очаква се общото въздействие на тази съвкупност от съществуващи обекти и реализация на нови инвестиционни предложения да се прояви в увеличаване на антропогенния натиск върху зоната, като цяло. Увеличаването на човешкото присъствие в защитената зона неминуемо води до безпокоене на дивите животни и до влошаване състоянието на природните местообитания. Но защитената зона не е строго защитена територия, в която да се изключват човешки дейности. В имотите обект на инвестиционното предложение, съгласно проекта на Общ устройствен план на Община Карлово, който е съгласуван с РИОСВ Пловдив, е предвидено да се осъществи зона за курортни дейности. До имота обект на инвестиционното е осигурен транспортен достъп. Зоната за рекреационни дейности „Паниците“, която се предвижда да се реализира съгласно проекта на ОУП на Община Карлово е единствената зона за такъв вид дейности в землището на гр. Калофер.

Част от дейностите имат по скоро косвен ефект, такива са например реконструкция на водоснабдявания и пътища. Други като например животновъдството имат пряко въздействие. Но при спазване на екологичното законодателство и нормативните изисквания, ефектите и натискът върху зоните ще е минимален.

Съществуващите обекти по никакъв начин не са нарушили, не са въздействали отрицателно върху природните местообитания, и видовете предмет на опазване на защитените зони. Пренебрежимо малко е инвестиционното предложение и ще има минимален кумулативен ефект.

Инвестиционното предложение обект на настоящия доклад има за цел построяване на жилищни сгради за лични нужди. Ниско застрояване до три етажа. Инвеститора желае да си изгради жилищни сгради за собствени нужди, в което да живее екологосъобразно в чиста околна среда. Въздействието което се очаква да окаже върху защитената зона е пренебрежимо малко.

Според Закона за биологичното разнообразие не съществуват забрани за дейности в защитените зони, които до са предмет на настоящото инвестиционно предложение. В зоните не се спира осъществяването на стопански дейности, строителство и др. дейности, с изключение на включените в заповедите за обявяване. В тях обаче трябва да се прилага интегриран подход, гарантиращ устойчивото развитие и съхраняването на биологичното разнообразие.

Предвид характера на инвестиционното предложение и площта която заема спрямо площта на защитените зони, включително и с кумулиране на площите на други инвестиционно предложения, плановете и програми, оценката е за относително малка засегната площ.

Освен параметъра за засегната площ, не са установени други елементи от ИП, които биха могли да се кумулират с очакваните въздействия от осъществяване на инвестиционното предложение.

Не се предвижда привличане на потоци от туристи и усилено човешко присъствие. Не се очакват емисии с отрицателни въздействия върху водите и атмосферния въздух, шум или вибрации.

Доклад за оценка степента на въздействие от прилагане на ИП „ЖИЛИЩНО СТРОИТЕЛСТВО“ в териториалният обхват на ПИ с идентификатор 35496.15.5 и 35496.15.25 м. „СКОКОТ“ по КККР на гр. Калофер, общ. Карлово.

3. ОПИСАНИЕ НА ЕЛЕМЕНТИТЕ НА ИП, КОИТО САМОСТОЯТЕЛНО ИЛИ В КОМБИНАЦИЯ С ДРУГИ ППП/ИП БИХА МОГЛИ ДА ОКАЖАТ ЗНАЧИТЕЛНО ВЪЗДЕЙСТВИЕ ВЪРХУ ЗАЩИТЕНИТЕ ЗОНИ ИЛИ ТЕХНИТЕ ЕЛЕМЕНТИ

Съгласно т. 10 от Допълнителните разпоредби на Наредбата за ОС „кумулятивни въздействия“ са въздействия върху околната среда, които са резултат от увеличаване ефекта на оценяваното инвестиционно предложение, когато към него се прибави ефектът от други минали, настоящи и/или очаквани бъдещи такива, независимо от кого са осъществявани. Кумулативните въздействия могат да са резултат от отделни планове, програми и проекти/инвестиционни предложения с незначителен ефект, разглеждани сами по себе си, но със значителен ефект, разглеждани в съвкупност, и реализирани, нееднократно, в рамките на определен период от време.

Поземлени имоти с идентификатори 35498.15.5 и 35498.15.25, община Карлово, гр. Калофер, м. „Скококот“, вид собств. Частна, вид територия Земеделска, категория 5, НТП Ливада, попадат в нова зона за курортно селище, която е предвидена с новия ОУП на община Карлово. Съгласно ОУП на Община Карлово в региона на ИП се устройва нова зона за рекреационни дейности, курорти и вилни зони – курортно селище Паниците засягаща необработваеми земи, жилищни територии и природни забележителности.

В основната си част имотите на новата устройствена зона не са застроени и предстои промяна на тяхното предназначение. Общото кумулативно въздействие от предложеното застрояване в региона (включително настоящото инвестиционно предложение) е оценено с приемането на ОУП. Оценката на въздействието от прилагането на ОУП е направена с процедура по Екологична оценка, включително доклад за оценка въздействието върху предмета и целите на опазване на защитените зони, която е приключила с одобрение с издаване на становище на директора на РИОСВ Пловдив № ПВ-1-І-ЕО/2019 г.

При реализацията на ИП – строителните дейности по основните сгради, изграждането на водоплътна, водонепропусклива септична яма ще се извършват съгласно действащите правила и законови изисквания. Ще се спазват всички мерки за обезпрашеване, намаляване на шума и минимално безпокойство на видовете предмет на опазване в защитените зони. Предвижда се строителството да се извърши извън размножителния период на видовете предмет на опазване. Няма да са необходими допълнителни площи по време на строителството всички дейности ще се извършват в рамките на имоти с идентификатори 35496.15,5 и 35496.15.25. Иззетия при изкопните дейности хумус ще се съхрани и ще се използва за озеленяване.

Шумовото замърсяване по време на строителството ще бъде краткосрочно, обратимо ограничено в границите на имотите.

Предимство на инвестиционното предложение е, че имотът попада в непосредствена близост до антропогенно повлияни територии, сгради, пътна инфраструктура, ВиК и електрическа инфраструктура, което свежда преките въздействия предимно до теренът на имоти с идентификатори 35496.15.5 и 35496.15.25.

Елементите на ИП, които биха могли да окажат значително въздействие върху защитените зони и техния предмет на опазване са:

Доклад за оценка степента на въздействие от прилагане на ИП „ЖИЛИЩНО СТРОИТЕЛСТВО“ в териториалният обхват на ПИ с идентификатор 35496.15.5 и 35496.15.25 м. „СКОКОТ“ по КККР на гр. Калофер, общ. Карлово.

- Въздействия по време на строителството –
 - **Шум и повишено човешко присъствие** – локално в границите на имотите и в близки територии от съседни имоти. Краткотрайно, само за дните на изграждане на основната конструкция (строителните дейности по довършване и интериорни работи нямат въздействие по този компонент);
Възможни са незначителни кумулативни въздействия от експлоатацията на съществуващи жилищни сгради в региона на ИП. Вероятността за това е слаба и с пренебрежимо малка стойност.
 - **Вредни емисии от строителна техника и тежкотоварен транспорт** – в границите на имотите и в близки територии от съседни имоти. Краткотрайно, само за дните на изграждане на основната конструкция;
Характерът и очакваната слаба интензивност на тези възможни въздействия предполага слаба вероятност за наслагване на въздействия. Таково наслагване е възможно само при строителство едновременно на ИП и в съседен на него имот. Не се очакват кумулативни въздействия с други инвестиционно предложения одобрени или в процес на одобрение.
 - **Пряко унищожаване на природни местообитания** – локално, само в границите на имотите. Постоянно.
Общото въздействие от застрояването на целия регион на Курортно селище „Паниците“, от което е част настоящото ИП е оценено с Екологичната оценка на ОУП на община Карлово (становище на директора на РИОСВ Пловдив № ПВ-1-І-ЕО/2019 г.). Допълнително, за изчерпателност на настоящата разработка, по-долу в т. 5 е установено такова въздействие и е направен количествен и качествен анализ на кумулативния ефект от неговото действие.

Унищожаване на местообитания в съседни територии не се очакват.

- Въздействия по време на експлоатацията –
 - **Шум и повишено човешко присъствие** – локално и с много слаба интензивност. Не се предвижда посещение на големи групи от хора. Къщите ще се използват със слаба интензивност.
Не се очакват кумулативни въздействия.
 - **Вредни емисии** – не се очакват наднормени нива на шум и вибрации, не се предвижда интензивно нощно осветление. Локалните битови отоплителни инсталации не се значим източник на вредни емисии в атмосферния въздух при спазване на технологичните изисквания на производителя.
Не се очакват кумулативни въздействия.
 - **Въвеждане на инвазивни видове** – не се очакват въздействия, които да имат потенциал за кумулиране.
 - **Въздействие върху видове** (прогонване, безпокойство пряко унищожаване).
Не се очакват кумулативни въздействия.

Доклад за оценка степента на въздействие от прилагане на ИП „ЖИЛИЩНО СТРОИТЕЛСТВО“ в териториалният обхват на ПИ с идентификатор 35496.15.5 и 35496.15.25 м. „СКОКОТ“ по ККР на гр. Калофер, общ. Карлово.

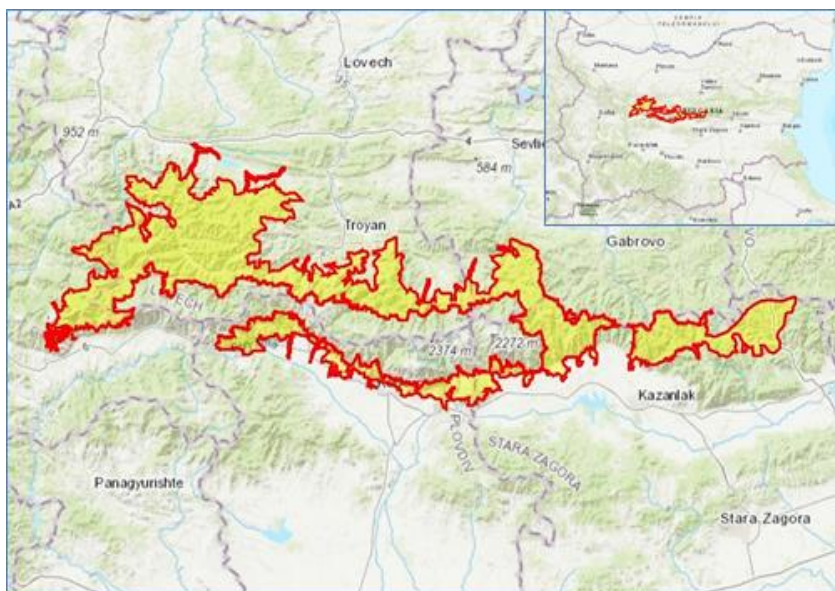
4. ОПИСАНИЕ НА ЗАЩИТЕНИТЕ ЗОНИ – ПРЕДМЕТ И ЦЕЛИ НА ОПАЗВАНЕ, НАЛИЧИЕ НА ПРИОРИТЕТНИ ТИПОВЕ ПРИРОДНИ МЕСТООБИТАНИЯ И ВИДОВЕ, ФАКТОРИ, ДОПРИНАСЯЩИ ЗА ПРИРОДОЗАЩИТНАТА СТОЙНОСТ НА ЗОНАТА, СПЕЦИФИЧНА ЗНАЧИМОСТ И/или УЯЗВИМОСТ, ЕЛЕМЕНТИ НА ЗАЩИТЕНАТА ЗОНА, ЧУВСТВИТЕЛНИ КЪМ ПРОМЕНИ, ПРИРОДОЗАЩИТНО СЪСТОЯНИЕ (БЛАГОПРИЯТНО ИЛИ НЕ); И ТЯХНОТО ОТРАЗЯВАНЕ ПРИ РЕАЛИЗИРАНЕ НА ИП

За да придобием пълна представа за състоянието на флората и фауната в района сме използвали данни от Стандартен натура 2000 формуляр.

4.1 ЗАЩИТЕНА ЗОНА BG 0001493 „ЦЕНТРАЛЕН БАЛКАН – БУФЕР“ ЗА ОПАЗВАНЕ НА ПРИРОДНИТЕ МЕСТООБИТАНИЯ И НА ДИВАТА ФЛОРА И ФАУНА – ОБЯВЕНА СЪС ЗАПОВЕД № РД-272 ОТ 31 МАРТ 2021 Г. НА ОСНОВАНИЕ ЧЛ. 12, АЛ. 6 ВЪВ ВРЪЗКА С ЧЛ. 6, АЛ. 1, Т. 1 И 2 ОТ ЗАКОНА ЗА БИОЛОГИЧНОТО РАЗНООБРАЗИЕ

4.1.1 Общо описание

ФИГУРА 5. ЗАЩИТЕНА ЗОНА BG 0001493 „ЦЕНТРАЛЕН БАЛКАН – БУФЕР“



Защитена зона BG 0001493 „Централен Балкан – буфер“ за опазване на природните местообитания и на дивата флора и фауна е обявена със Заповед № рд-272 от 31 март 2021 г. на основание чл. 12, ал. 6 във връзка с чл. 6, ал. 1, т. 1 и 2 от Закона за биологичното разнообразие

Доклад за оценка степента на въздействие от прилагане на ИП „ЖИЛИЩНО СТРОИТЕЛСТВО“ в териториалният обхват на ПИ с идентификатор 35496.15.5 и 35496.15.25 м. „СКОКОТ“ по КККР на гр. Калофер, общ. Карлово.

Качество и значимост:

Зоната се явява важно местообитание за мечките, изолирани в Стара планина. В зоната се срещат ключови местообитания на мечката и е важно място за опазване на главоча (*Cottus gobio*) и за опазване местообитания на лалугера (*Spermophilus citellus*).

Уязвимост

Голяма заплаха е изграждането на нови ски курорти, хотели в планината, ски писти и ски съоръжения, както и разширяването на тези в SCI. Теоретично е застрашена от планираното строителство на нови малки ВЕЦ, което ще унищожи крайречните местообитания, променят естествения хидрологичен режим и ще има отрицателно въздействие върху видовете риби, свързани с реки. Плановите за изграждане на вятърни паркове могат да имат значително въздействие върху тревните, скалист и храстови местообитания. Предотвратяване на интензификация на човешките дейности и присъствие в залесените територии е важна цел опазване за опазване на местообитания на мечки. Бракониерство на мечки е сериозен проблем. Теоретично е застрашена от постепенното намаляване на традиционните пасища, които представляват полуестествени сухи тревни, храсти и съответно най-добрите местообитания за костенурки и лалугера. Събирането на костенурки е сериозен проблем. Наистина стари гори, много рядко в България, са обект на сеч. Засаждане на екзотични дървесни видове е заплаха.

4.1.2 Предмет на опазване

Предмет на опазване в защитена зона BG0001493 „Централен Балкан – буфер“ са следните типове природни местообитания по чл. 6, ал. 1, т. 1 от Закона за биологичното разнообразие (ЗБР):

- ┆ 4060 Алпийски и бореални ерикоидни съобщества;
- ┆ 6110 * Отворени калцифилни или базифилни тревни съобщества от *Alyso-Sedion albi*;
- ┆ 6210 Полуестествени сухи тревни и храстови съобщества върху варовик (*Festuco-Brometalia*) (*важни местообитания на орхидеи);
- ┆ 62D0 Оро-мизийски ацидофилни тревни съобщества;
- ┆ 6430 Хидрофилни съобщества от високи треви в равнините и в планинския до алпийския пояс;
- ┆ 6510 Низинни сенокосни ливади;
- ┆ 6520 Планински сенокосни ливади;
- ┆ 8210 Хазмофитна растителност по варовикови скални склонове;
- ┆ 8220 Хазмофитна растителност по силикатни скални склонове;
- ┆ 8310 Неблагоустроени пещери;
- ┆ 9110 Букови гори от типа *Luzulo-Fagetum*;
- ┆ 9130 Букови гори от типа *Asperulo-Fagetum*;
- ┆ 9150 Термофилни букови гори (*Cephalanthero-Fagion*);
- ┆ 9170 Дъбово-габъррови гори от типа *GalioCarpinetum*;
- ┆ 9180* Смесени гори от съюза *Tilio-Acerion* върху сипеи и стръмни склонове;
- ┆ 91AA* Източни гори от космат дъб;
- ┆ 91BA Мизийски гори от обикновена ела;
- ┆ 91CA Рило-Родопски и Старопланински бялборови гори;
- ┆ 91E0* Алувиални гори с *Alnus glutinosa* и *Fraxinus excelsior* (*Alno-Pandion, Alnion incanae, Salicion albae*);
- ┆ 91G0* Панонски гори с *Quercus petraea* и *Carpinus betulus*;
- ┆ 91M0 Балкано-панонски церово-горунови гори;

Доклад за оценка степента на въздействие от прилагане на ИП „ЖИЛИЩНО СТРОИТЕЛСТВО“ в териториалният обхват на ПИ с идентификатор 35496.15.5 и 35496.15.25 м. „СКОКОТ“ по КККР на гр. Калофер, общ. Карлово.

- ┆ 91W0 Мизийски букови гори;
- ┆ 9530 Субсредиземноморски борови гори с ендемични подвидове черен бор;
- ┆ 95A0 Гори от бяла и черна мура.

Местообитанията на следните видове по чл. 6, ал. 1, т. 2 от ЗБР:

- ┆ бозайници – кафява мечка (*Ursus arctos*), Европейски вълк (*Canis lupus*), Видра (*Lutra lutra*), лалугер (*Spermophilus citellus*), дива коза (*Rupicapra rupicapra balcanica*), Голям подковонос (*Rhinolophus ferrumequinum*), Малък подковонос (*Rhinolophus hipposideros*), средиземноморски подковонос (*Rhinolophus blasii*), Южен подковонос (*Rhinolophus euryale*), подковонос на Мехели (*Rhinolophus mehelyi*), Голям нощник (*Myotis myotis*), остроух нощник (*Myotis blythii*), трицветен нощник (*Myotis emarginatus*), дългоух нощник (*Myotis bechsteinii*), дългопръст нощник (*Myotis capaccinii*), дългокрил прилеп (*Miniopterus schreibersii*), Широкоух прилеп (*Barbastella barbastellus*);
- ┆ земноводни и влечуги – Жълтокоремнабумка (*Bombina variegata*), Голям гребенест тритон (*Triturus karelinii*), обикновена блатна костенурка (*Emys orbicularis*), Шипобедрена костенурка (*Testudo graeca*), Шипоопашата костенурка (*Testudo hermanni*);
- ┆ риби – Черна (балканска) мряна (*Barbus meridionalis*), Балкански щипок (*Sabanejewia aurata*), Главоч (*Cottus gobio*);
- ┆ безгръбначни – *ручечен рак (*Austropotamobius torrentium*), ценагрион (Ручейно пъстриче) (*Coenagrion ornatum*), бръмбар рогач (*Lucanus cervus*), обикновен сечко (*Cerambyx cerdo*), Буковсечко (*Morimus funereus*), *осмодерма (*Osmoderma eremita*), *Cisujus cinnaberinus*, *алпийска розалия (*Rosalia alpina*), *Четириточкова меча пеперуда (*Euplagia (Callimorpha) quadripunctaria*), еуфидриас (*Euphydryas aurinia*), полиоматус (*Polyommatus eroides*), лицена (голяма огневка) (*Lycaena dispar*), Бисерна мида (*Unio crassus*);
- ┆ растения – Обикновена пърчовка (*Himantoglossum caprinum*), Червено усойниче (*Echium russicum*), *Dicranum viride*, *Hamatocaulis vernicosus*, *Mannia triandra*.

4.1.3 Цел на опазване

Защитената зона се обявява с цел:

- ┆ Опазване и поддържане на типовете природни местообитания, местообитанията на видове, техните популации и разпространение в границите на зоната за постигане и поддържане на благоприятното им природозащитно състояние в съответните биогеографски регион;
- ┆ Увеличаване на приноса на защитената зона по отношение на площта на природно местообитание с код 62D0 в Алпийския и Континенталния биогеографски регион;
- ┆ Подобряване на структурата и функциите на природни местообитания с кодове 6210 (* важни местообитания на орхидеи), 62D0, 6430, 6520, 9180*, 91BA, 91CA, 91E0*, 91W0 и 9530* в двата биогеографски региона;
- ┆ Подобряване на структурата и функциите на природни местообитания с кодове 4060 и 95A0 в частта от защитената зона, попадаща в Алпийския биогеографски регион, и на природно местообитание с код 6510 в частта от защитената зона, попадаща в Континенталния биогеографски регион;
- ┆ Подобряване на местообитанията на видовете Подковонос на Мехели (*Rhinolophus mehelyi*), обикновена блатна костенурка (*Emys orbicularis*) и *Hamatocaulis vernicosus*

Доклад за оценка степента на въздействие от прилагане на ИП „ЖИЛИЩНО СТРОИТЕЛСТВО“ в териториалният обхват на ПИ с идентификатор 35496.15.5 и 35496.15.25 м. „СКОКОТ“ по КККР на гр. Калофер, общ. Карлово.

в двата биогеографски региона и местообитанията на вида Обикновена пърчовка (*Himantoglossum caprinum*) в частта от защитената зона, попадаща в Алпийския биогеографски регион;

- ⌋ При необходимост подобряване на състоянието или възстановяване на типове природни местообитания, видове и техни популации;
- ⌋ Поддържане на свързаността на местообитанията на приоритетните за опазване видове – кафява мечка (*Ursus arctos*), европейски вълк (*Canis lupus*), както и на вида дива коза (*Rupicapra rupicapra balcanica*).

Защитената зона е обявена със Заповед № РД-272 от 31 март 2021 година на Министъра на околната среда и водите (ДВ бр. 46/01.01.06.2021 г.).

Съгласно заповедта в границите на защитената зона се забранява:

1. провеждане на състезания с моторни превозни средства извън съществуващите пътища и регламентираните за това места;

2. движение на мотоциклети, ATV, UTV и бъгита извън съществуващите пътища в неурбанизирани територии; забраната не се прилага за определени на основание на нормативен акт трасета за движение на изброените моторни превозни средства, както и при бедствия, извънредни ситуации и за провеждане на противопожарни, аварийни, контролни и спасителни дейности;

3. промяна на начина на трайно ползване, разораване, залесяване и превръщане в трайни насаждения на ливади, пасища и мери при ползването на земеделските земи като такива;

4. разораване и залесяване на поляни, долини и други незалесени горски територии в границите на негорските природни местообитания. т. 2.1 освен в случаите на доказана необходимост от защита срещу ерозия и порои, както и в случаите на реализиране на допустими планове, програми, проекти или инвестиционни предложения, одобрени по реда на екологичното законодателство;

5. премахване на характеристики на ландшафта (синори, жизнени единични и групи дървета, традиционни ивици, заети с храстово-дървесна растителност сред обработваеми земи, защитни горски пояси, каменни огради и живи плетове) при ползването на земеделските земи като такива освен в случаите на премахване на инвазивни чужди видове дървета и храсти;

6. употреба на торове, подобрители на почвата, биологично активни вещества, хранителни субстрати и продукти за растителна защита, които не отговарят на изискванията на Закона за защита на растенията;

7. употреба на минерални торове в ливади, пасища, мери и изоставени орни земи, както и на продукти за растителна защита и биоциди от професионална категория на употреба в тези територии освен при каламитет, епифитотия, епизоотия, епидемия или при прилагане на селективни методи за борба с инвазивни чужди видове;

8. използване на органични утайки от промишлени и други води и битови отпадъци за внасяне в земеделските земи без разрешение от специализираните органи на Министерството на земеделието, храните и горите и когато концентрацията на тежки метали, металоиди и устойчиви органични замърсители в утайките превишава фоновите концентрации съгласно приложение № 1 от Наредба № 3 от 2008 г. за нормите за допустимо съдържание на вредни вещества в почвите (ДВ, бр. 71 от 2008 г.);

9. използване на води за напояване, които съдържат вредни вещества и отпадъци над допустимите норми;

Доклад за оценка степента на въздействие от прилагане на ИП „ЖИЛИЩНО СТРОИТЕЛСТВО“ в териториалният обхват на ПИ с идентификатор 35496.15.5 и 35496.15.25 м. „СКОКОТ“ по КККР на гр. Калофер, общ. Карлово.

10. палене на стърнища, слогове, крайпътни ивици и площи със суха и влаголюбива растителност;

11. палене на огън, благоустрояване, електрифициране, извършване на стопанска и спортна дейност в неблагоустроените пещери и на входовете им, както и чупене, повреждане, събиране или преместване на скални и пещерни образувания, преграждане на входовете или на отделни техни галерии по начин, възпрепятстващ преминаването на видовете прилепи, предмет на опазване в зоната;

12. провеждане на спелеоложки проучвания през размножителния период на прилепите – от 1 март до 30 юни;

13. издаване на разрешения за строеж и всякакво строителство в находищата на вида *Dicranum viride* и на вида *Hamatocaulis vernicosus*;

14. търсене и проучване на общоразпространени полезни изкопаеми (строителни и скалнооблицовъчни материали), разкриване на нови и разширяване на концесионните площи за добив на общоразпространени полезни изкопаеми (строителни и скалнооблицовъчни материали) в находищата на вида *Dicranum viride* и на вида *Hamatocaulis vernicosus*;

15. отводняване, разораване, залесяване и превръщане в трайни насаждения на находищата на вида *Hamatocaulis vernicosus*, определени с координатен регистър съгласно приложение № 3, неразделна част от настоящата заповед;

16. извеждане на сечи и изнасяне на мъртва дървесина в находищата на вида *Dicranum viride*, определени с координатен регистър съгласно приложение № 2, неразделна част от настоящата заповед, с изключение за нуждите на съоръжения (елементи) на техническата инфраструктура, за предотвратяване на опасности, застрашаващи живота и здравето на хората, при бедствия и аварии или за поддържане/подобряване на местообитанията на вида;

17. добив на дървесина и биомаса в горите във фаза на старост освен в случаи на увреждане на повече от 50 % от площта на съответната гора във фаза на старост вследствие на природни бедствия и каламитети; в горите във фаза на старост, през които преминават съществуващи горски пътища и други инфраструктурни обекти, при доказана необходимост се допуска сеч на единични сухи, повредени, застрашаващи или пречещи на безопасното движение на хора и пътни превозни средства или на нормалното функциониране на инфраструктурните обекти дървета;

18. паша на домашни животни в горските територии, които са обособени за гори във фаза на старост;

19. изграждане на нови пътища от втори и по-висок клас без обезпечаване изграждането на съответна зелена инфраструктура за преминаване на мечки и други животни.

Мерки за постигане целите на опазване на защитената зона са определени или могат да се определят също във:

1. решения, издавани по реда на чл. 31 от ЗБР;
2. горскостопанските и ловностопанските планове и програми;
3. планове за управление на речните басейни в Източнобеломорския и Дунавския район за басейново управление на водите;
4. националния план за действие за енергията от възобновяеми източници;

Доклад за оценка степента на въздействие от прилагане на ИП „ЖИЛИЩНО СТРОИТЕЛСТВО“ в териториалният обхват на ПИ с идентификатор 35496.15.5 и 35496.15.25 м. „СКОКОТ“ по КККР на гр. Калофер, общ. Карлово.

5. планове за действие за видове и планове за управление на защитени територии;
6. други планове, програмни и стратегически документи.

В границите на защитената зона се препоръчва:

1. поддържане на обработваеми земи, които не са включени в сеитбооборот пет или повече години, като ливада, пасище или мера;

2. промяна на начина на трайно ползване на обработваеми земи, които не са включени в сеитбооборот пет или повече години, в „ливада“, „пасище“ или „мера“;

3. изпълнение на мерки за поддържане и опазване на съществуващите постоянни пасища, мери, ливади и местообитанията от разпространението на нежелана растителност – рудерални и инвазивни чужди видове,

4. възстановяване и поддържане на затревени площи като такива с висока природна стойност чрез:

- ⌋ косене ръчно или с косачки за бавно косене от центъра към периферията или от единия край на площта към другия с ниска скорост, като окосената трева се изсушава и събира на купове или се изнася от парцела;
- ⌋ паша, като се поддържа гъстота на животинските единици на цялата пасищна площ на стопанството, на която се извършва пашата, от 0,3 до 1,5 ЖЕ/ха;

5. подмяна на инвазивните чужди видове дървета и храсти с местни видове след премахването им от характеристики на ландшафта (синори, жизнени единични и групи дървета, традиционни ивици, заети с храстово-дървесна растителност сред обработваеми земи, защитни горски пояси и живи плетове);

6. провеждане на противопожарни дейности с цел намаляване на риска от пожари;

7. намаляване на въздействието от селското стопанство (преизпасване) върху природно местообитание с код 4060 в частта от защитената зона,

попадаща в Алпийския биогеографски регион;

8. запазване и където е уместно, възстановяване на типове специфичните хидроморфологични условия в природно местообитание с код 91E0* и в местообитанията на вида *Hamatocaulis vernicosus*;

9. насърчаване на устойчивото управление на горите чрез запазване на биотопните дървета и на достатъчно количество мъртва дървесина в горските екосистеми, избягване на залесяването с неместни дървесни видове и произходи и съобразяване на интензивността на дърводобива с растежния потенциал на дървостойките и предназначението на горите, ограничаване на изсичането/подмяната на горскодървесната растителност и употребата на биоциди, хормони и препарати за растителна защита;

10. поддържане на поне 10 % от общата площ на горските типове природни местообитания по т. 2.1 в защитената зона като гори във фаза на старост;

11. проектиране и изграждане на места за преминаване на мечки и други животни над или под пътища в защитената зона чрез тунели, виадукти, зелени мостове и други;

12. подобряване на естествената хранителна база за мечката, в т.ч. засаждане на овощни дръвчета и плодни храсти, кестени, дъбове в отдалечени от урбанизираните територии райони.

Доклад за оценка степента на въздействие от прилагане на ИП „ЖИЛИЩНО СТРОИТЕЛСТВО“ в териториалният обхват на ПИ с идентификатор 35496.15.5 и 35496.15.25 м. „СКОКОТ“ по ККР на гр. Калофер, общ. Карлово.

Таблица 2. Административни единици и площ BG 0001493

Област	Община	Обща площ (ха)
Габрово	Габрово	138 416,385
	Севлиево	
Ловеч	Априлци Троян	
	Тетевен Угърчин	
Пловдив	Карлово	
	Сопот	
София	Етрополе	
	Челопеч	
	Златица	
	Пирдоп	
	Мирково	
Стара Загора	Казанлък	
	Мъглиж	
	Павел баня	

4.2 ЗАЩИТЕНА ЗОНА BG 0002128 „ЦЕНТРАЛЕН БАЛКАН – БУФЕР“ ЗА ОПАЗВАНЕ НА ДИВИТЕ ПТИЦИ

4.2.1 Общо описание

Защитената зона е обявена със Заповед №РД-321 от 04.04.2013 година на Министъра на околната среда и водите (ДВ бр. 46/2013 г.).

Съгласно заповедта в границите на защитената зона се забранява:

- ⌋ Използването на неселективни средства за борба с вредителите по горите и в селското стопанство;
- ⌋ Използването на пестициди и минерални торове в пасища и ливади;
- ⌋ Залесяването на ливади, пасища и мери, както и превръщането им в обработваеми земи и трайни насаждения.

Защитената зона включва земи от територията на 14 общини от 5 различни области.

Общата площ е 71 983,97 хектара.

Доклад за оценка степента на въздействие от прилагане на ИП „ЖИЛИЩНО СТРОИТЕЛСТВО“ в териториалният обхват на ПИ с идентификатор 35496.15.5 и 35496.15.25 м. „СКОКОТ“ по КККР на гр. Калофер, общ. Карлово.

Таблица 3. ЗЗ „ЦЕНТРАЛЕН БАЛКАН БУФЕР“ – BG0002128 – АДМИНИСТРАТИВНИ ЕДИНИЦИ И ПЛОЩ

Област	Община	Населени места	Обща площ (ха)
Габрово	Габрово	гр. Габрово	71983,97
	Севлиево	с. Стоките	
Ловеч	Априлци	гр. Априлци	
	Тетевен	гр. Тетевен, с. Васильово, с. Дивчовото, с. Рибарица, с. Черни Вит	
	Троян	с. Балканец, с. Бели Осъм, с. Черни Осъм, с. Чифлик	
Пловдив	Карлово	гр. Калофер, гр. Карлово, гр. Клисурса, с. Васил Левски, с. Иганово, с. Кърнаре, с. Певците, с. Розино, с. Столетово, с. Христо Даново	
	Сопот	гр. Сопот, с. Анево	
София	Антон	с. Антон	
	Етрополе	с. Брусен, с. Лопян, с. Ямна	
	Златица	гр. Златица	
	Пирдоп	гр. Пирдоп	
Стара Загора	Казанлък	гр. Крън, гр. Шипка, с. Голямо Дряново, с. Горно Изворово, с. Енина, с. Шейново, с. Ясеново	
	Мъглиж	с. Борушица, с. Селце	
	Павел баня	с. Габарево, с. Горно Сахране, с. Манолово, с. Осетеново, с. Скобелево, с. Тъжа, с. Търничени	

Зона „Централен Балкан – буфер“ обхваща почти изцяло буферната зона на НП „Централен Балкан“. Границите ѝ почти изцяло съвпадат с тези на ОВМ „Централен Балкан“, с изключение на места по южната граница, където са обхванати гнездови територии на консервационно-значими грабливи птици. Теренът е ниско и среднопланински, като основна част от територията е покрита с гори (основно широколистни), като на места включва и пасища.

За да придобием пълна представа за състоянието на флората и фауната в района сме използвали данни от Стандартен Натура 2000 формуляр.

Доклад за оценка степента на въздействие от прилагане на ИП „ЖИЛИЩНО СТРОИТЕЛСТВО“ в териториалният обхват на ПИ с идентификатор 35496.15.5 и 35496.15.25 м. „СКОКОТ“ по КККР на гр. Калофер, общ. Карлово.

ФИГУРА 6. 33 „ЦЕНТРАЛЕН БАЛКАН БУФЕР“ – BG0002128

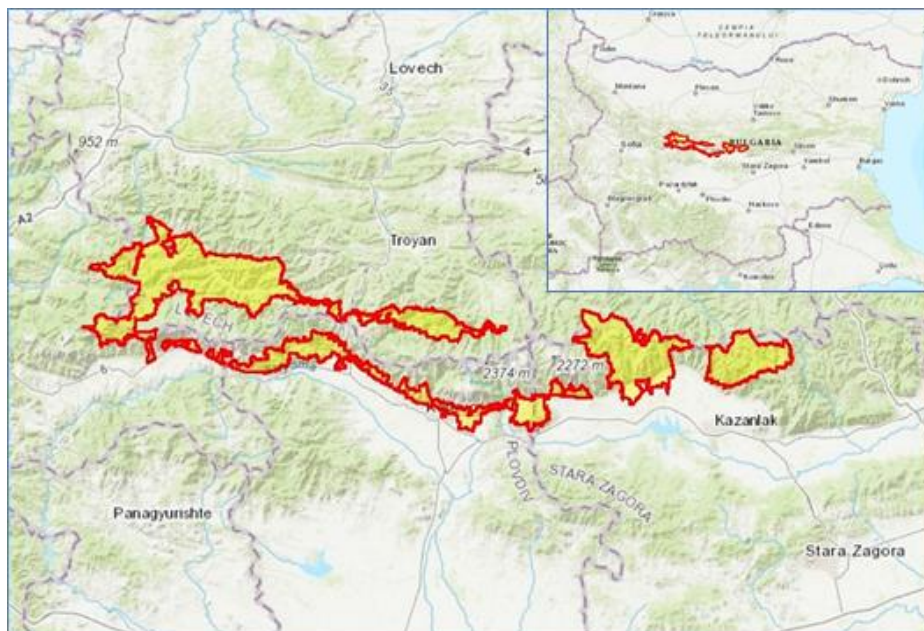


ТАБЛИЦА 4. ХАРАКТЕРИСТИКА НА 33 „ЦЕНТРАЛЕН БАЛКАН БУФЕР“ – BG0002128 ПО КЛАСОВЕ ЗЕМНО ПОКРИТИЕ

Класове земно покритие	% Покритие
Скали във вътрешността, сипеи, пясъци, постоянен сняг и ледници	
Иглолистни гори	2.0
Друга орна земя	7.0
Храстови съобщества	8.0
Земеделски райони, култивирани с дървесна растителност (вкл. овощки, лозя, крайпътни дървета)	
Пасища, ливади с храстови съобщества	11.0
Широколистни листопадни гори	47.0
Смесени гори	24.0
Други земи (включително градове, села, пътища, сметища, мини, индустриални обекти)	1.0
Общо покритие	100.0

Качество и значимост

В 33 „Централен Балкан – буфер“ се срещат 34 вида птици, включени в Приложение 1 на Директивата за дивите птици (79/409/ЕЕС). От тях 27 вида гнездят и 7 вида преминават през зоната по време на миграция. Зоната е важна част от Natura 2000 мрежата за птиците в България, като осигурява ефективното опазване на голям брой консервационно-значими грабливи и горски видове птици. От гнездящите видове, СЗЗ е от ключово значение за опазване най-вече на 7 вида, които са представени с $\geq 2\%$ от националната си популация: белоопашат мишелов (*Buteo rufinus*) – представен с 3% от националната популация; скален орел (*Aquila chrysaetos*) – представен с 4% от националната

Доклад за оценка степента на въздействие от прилагане на ИП „ЖИЛИЩНО СТРОИТЕЛСТВО“ в териториалният обхват на ПИ с идентификатор 35496.15.5 и 35496.15.25 м. „СКОКОТ“ по КККР на гр. Калофер, общ. Карлово.

популация; сокол скитник (*Falco peregrinus*) – представен с 3% от националната популация; бухал (*Bubo bubo*) – представен с 2% от националната популация; врабчова кукумявка (*Glaucidium passerinum*) – представена с 8% от националната популация; черновратата мухоловка (*Ficedula parva*) – представен с 16% от националната популация; полубеловратата мухоловка (*Ficedula semitorquata*) – представен с 3% от националната популация.

Уязвимост на територията

Потенциални заплахи за района са нерегламентирано строителство и сеч, полагане на нови горски пътища, изпълнение на инвестиционни проекти с доказано отрицателно въздействие върху биологичното разнообразие в района, замърсяване, браконьерство и прекомерно човешко присъствие, свързано с туризма, или използването на природните ресурси в района.

4.2.2 Предмет на опазване

Предмет на опазване в защитена зона „Централен Балкан – буфер“ с идентификационен код BG0002128 са следните видове птици: видове по чл. 6, ал. 1, т. 3 от Закона за биологичното разнообразие: Черен щъркел (*Ciconia nigra*), Бял щъркел (*Ciconia ciconia*), Осояд (*Pernis apivorus*), Орел змияр (*Circetus gallicus*), Малък креслив орел (*Aquila pomarina*), Скален орел (*Aquila chrysaetos*), Малък орел (*Hieraetus pennatus*), Планински кеклик (*Alectoris graeca graeca*), Сокол скитник (*Falco peregrinus*), Лещарка (*Bonasa bonasia*), Ливаден дърдавец (*Crex crex*), Бухал (*Bubo bubo*), Врабчова кукумявка (*Glaucidium passerinum*), Уралска улулица (*Strix uralensis*), Пернатонога кукумявка (*Aegolius funereus*), Козодой (*Caprimulgus europaeus*), Земеродно рибарче (*Alcedo atthis*), Сив кълвач (*Picus canus*), Черен кълвач (*Dryocopus martius*), Среден пъстър кълвач (*Dendrocopos medius*), Белогръб кълвач (*Dendrocopos leucotos*), Горска чучулига (*Lullula arborea*), Ястребогушо коприварче (*Sylvia nisoria*), Червеногуша мухоловка (*Ficedula parva*), Червеногърба сврачка (*Lanius collurio*), Черноче ла сврачка (*Lanius minor*), Градинска овесарка (*Emberiza hortulana*), Късопръст ястреб (*Accipiter brevipes*), Белоопашат мишелов (*Buteo rufinus*), Кръстат (царски) орел (*Aquila heliaca*), Сирийски пъстър кълвач (*Dendrocopos syriacus*); 2.2.

Видове по чл. 6, ал. 1, т. 4 от Закона за биологичното разнообразие: Малък ястреб (*Accipiter nisus*), Обикновен мишелов (*Buteo buteo*), Черношипа ветрушка (*Falco tinnunculus*), Орко (*Falco subbuteo*).

4.2.3 Цел на опазване

- ⌞ Опазване и поддържане на местообитанията на видовете птици за постигане на тяхното благоприятно природозащитно състояние;
- ⌞ Възстановяване на местообитанията на видове птици, за които е необходимо подобряване на природозащитното им състояние.

В границите на защитената зона се забранява:

- ⌞ Използването на неселективни средства за борба с вредителите по горите и в селското стопанство;
- ⌞ Използването на пестициди и минерални торове в пасища и ливади;
- ⌞ Залесяването на ливади, пасища и мери, както и превръщането им в обработваеми земи и трайни насаждения.

Доклад за оценка степента на въздействие от прилагане на ИП „ЖИЛИЩНО СТРОИТЕЛСТВО“ в териториалният обхват на ПИ с идентификатор 35496.15.5 и 35496.15.25 м. „СКОКОТ“ по КККР на гр. Калофер, общ. Карлово.

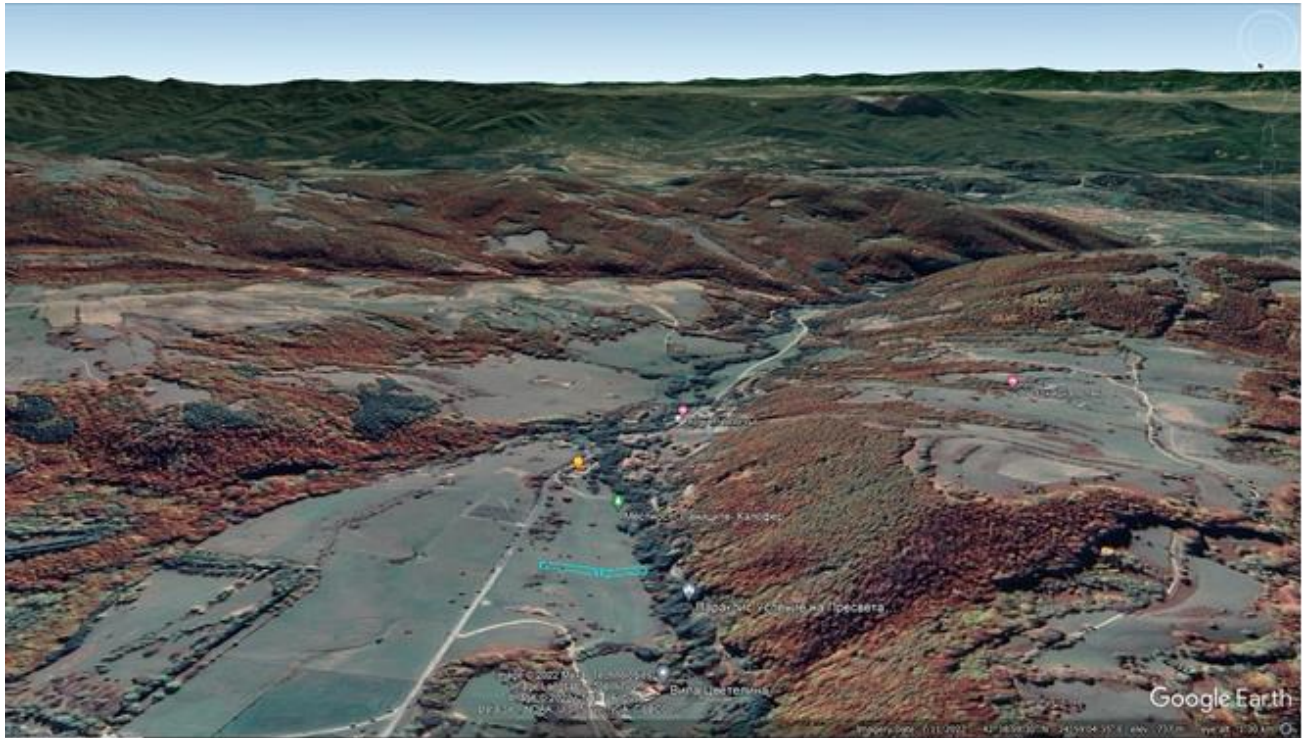
5. ОПИСАНИЕ И АНАЛИЗ НА ВЕРОЯТНАТА СТЕПЕН НА ВЪЗДЕЙСТВИЕ НА ИП ВЪРХУ ПРЕДМЕТА И ЦЕЛИТЕ НА ОПАЗВАНЕ НА ЗАЩИТЕНИТЕ ЗОНИ

За да се изясни влиянието на едно инвестиционно предложение върху фауната е необходимо да бъде анализирано кои видове са пряко свързани със засегнатата територия или я използват в различни етапи от жизнения си цикъл и как параметрите му ще им въздействат.


С Решение № ЗД-202/30.11.2022 г. на Главния секретар на Министерството на Околната среда и водите е предоставен достъп до цифровите данни за природните местообитания от проведени теренни проучвания на местообитанията на защитена зона „Централен балкан – буфер“ с код BG 0001493.

Доклад за оценка степента на въздействие от прилагане на ИП „ЖИЛИЩНО СТРОИТЕЛСТВО“ в териториалният обхват на ПИ с идентификатор 35496.15.5 и 35496.15.25 м. „СКОКОТ“ по ККР на гр. Калофер, общ. Карлово.

ФИГУРА 7. Общ изглед на местността и имоти 35496.15.25 и 35496.15.5 – поглед от север.



ФИГУРА 8. Общ изглед на местността и имоти 35496.15.25 и 35496.15.5 – поглед от юг.



Доклад за оценка степента на въздействие от прилагане на ИП „ЖИЛИЩНО СТРОИТЕЛСТВО“ в териториалният обхват на ПИ с идентификатор 35496.15.5 и 35496.15.25 м. „СКОКОТ“ по ККР на гр. Калофер, общ. Карлово.

ФИГУРА 9. ПОЗЕМЛЕНИ ИМОТ С ИДЕНТИФИКАТОРИ 35496.15.25 И 35496.15.5.



ФИГУРА 10. РАСТИТЕЛНО ПОКРИТИЕ В ПОЗЕМЛЕНИ ИМОТИ 35496.15.25 И 35496.15.5.



Доклад за оценка степента на въздействие от прилагане на ИП „Жилищно строителство“ в териториалният обхват на ПИ с идентификатор 35496.15.5 и 35496.15.25 м. „СКОКОТ“ по КККР на гр. Калофер, общ. Карлово.

За целите на оценката са извършени теренни наблюдения, Използван е Natura 2000 формуляра за защитените зони и литературни данни, собствен опит и наблюдения от провеждани други изследвания.

Въз основа на това и от гледна точка на биологичните изисквания на видовете и характера на конкретната територия е определен видовият състав на фауната в поземления имот и района, която пряко или косвено ще бъде засегната от реализацията на настоящото инвестиционно предложение.

Инвестиционното предложение ще се реализира изцяло в поземлени имоти с идентификатори 35496.15.25 и 35496.15.5. Имотите са заети от тревиста растителност. Растителното покритие е еднотипно. Не се срещат високи дървета. Не се наблюдават скали на повърхността.

5.1 ОПИСАНИЕ И АНАЛИЗ НА СТЕПЕНТА НА ВЪЗДЕЙСТВИЕ НА ИП ВЪРХУ ПРЕДМЕТА И ЦЕЛИТЕ НА ОПАЗВАНЕ НА ЗАЩИТЕНА ЗОНА BG0001493

5.1.1 Въздействия върху типовете природните местообитания – предмет на опазване на защитените зони, в областта на въздействие на плановете, програмите и проектите/инвестиционните предложения – площ, местоположение, приоритетност, уязвимост, състояние

ТАБЛИЦА 5. ВЪЗДЕЙСТВИЯ ВЪРХУ ПРИРОДНИТЕ МЕСТООБИТАНИЯ, ПРЕДМЕТ НА ОПАЗВАНЕ В ЗЗ „ЦЕНТРАЛЕН БАЛКАН БУФЕР“ BG0001493

Код по Директива 92/43/ЕЕС	Наименование	Описание на очакваните въздействия от прилагане на инвестиционно предложение „Жилищно строителство“ в поземлени имоти с идентификатори 35496.15.25 и 35496.15.5
4060	Алпийски и бореални ерикоидни съобщества	<p>Площта на разпространение на местообитание 4060 в зоната е 234.89 ха (0.17% от площта на зоната, 138 363.00 ха).</p> <p>Среща се в района на вр. Бухала, вр. Курдука, под вр. Свищи плаз и др. по склонове със североизточни и северозападни, западни и по-рядко южни изложения и наклони от 16 до 40° върху умерено влажни и сухи, средно мощни до плитки почви, формирани върху силикат. Картираните полигоони се отнасят към трети и осми подтип, които често образуват комплекси помежду си и с тези на м. 62D0, м. 6520, м. 9110, м. 9130, както и със създадени иглолистни култури. Проективното покритие е 90-100% и около 80% съответно за съобществата с доминиране на хвойните и боровинките. Типичните ерикоидни съобщества на 4060 са главно върху сипей и по-плитки почви. На по-богати местата се наблюдават обраствания от <i>L. glabrata</i> и се засилва участието на хвойните. Силното вариране на видовия състав е свързано с протичащите сукцесионни процеси.</p> <p>По повечето отчитани параметри природно местообитание 4060 в зона „Централен Балкан - буфер“ се намира в благоприятно състояние. Незадоволително е състоянието по два параметъра – всички свързани с протичащите сукцесионни процеси и антропогенните фактори.</p> <p>Най-близко до ИП се среща в северна посока на повече от 2 км. Няма да бъде засегнато, не се среща в поземлени имот с идентификатори 35496.15.25 и 35496.15.5 или в съседни имоти.</p> <p>Въздействие 0.</p>

Доклад за оценка степента на въздействие от прилагане на ИП „Жилищно строителство“ в териториалният обхват на ПИ с идентификатор 35496.15.5 и 35496.15.25 м. „СКОКОТ“ по КККР на гр. Калофер, общ. Карлово.

Код по Директива 92/43/ЕЕС	Наименование	Описание на очакваните въздействия от прилагане на инвестиционно предложение „Жилищно строителство“ в поземлени имоти с идентификатори 35496.15.25 и 35496.15.5
6110 *	Отворени калцифилни или базифилни тревни съобщества от <i>Alyssosedion albi</i>	<p>Местообитанието заема много малки площи на открити варовикови субстрати на по-малка надморска височина. Това основно са терасите на ръбовете на скалните каньони и ждрела. Характерно е че участват терофити и ниски сукулетни в съчетание с богатство на мъхове и лишеи. Развитието му е предимно през зимата и пролетта, когато на скалите влагата е още достатъчна.</p> <p>През лятото мъховете и лишеите изпадат в анабиоза.</p> <p>При извършените проучвания за картиране и определяне природозащитното състояние на висши растения, мъхове и природни местообитания, това природно местообитание не е установено за защитената зона.</p> <p>В границите на имота, предмет на ИП, няма открити варовикови субстрати, скали или скални сипеи. Не се среща в поземлени имоти с идентификатори 35496.15.25 и 35496.15.5 Няма да бъде засегнато.</p> <p>Въздействие 0.</p>

Доклад за оценка степента на въздействие от прилагане на ИП „Жилищно строителство“ в териториалният обхват на ПИ с идентификатор 35496.15.5 и 35496.15.25 м. „СКОКОТ“ по КККР на гр. Калофер, общ. Карлово.

Код по Директива 92/43/ЕЕС	Наименование	Описание на очакваните въздействия от прилагане на инвестиционно предложение „Жилищно строителство“ в поземлени имоти с идентификатори 35496.15.25 и 35496.15.5
6210	Полуестествени сухи тревни и храстови съобщества върху варовик (Festuco-Brometalia) (важни местообитания на орхидеи)	<p>Природно местообитание 6210 е представено в ЗЗ „Централен Балкан - буфер“ с обща площ от 3 159.09 ха или 2.28% от общата площ на ЗЗ (138 363.00 ха).</p> <p>Природно местообитание 6210 се среща на разнородни терени – над с. Валевци, с. Табашко, по левия бряг на р. Стърна река, над извора на р. Дълбоки дол и около вр. Иванин дял, в м. Конски извори, по левия долинен склон на приток на р. Бели Осъм (с. Чифлик), по левия долинен склон на приток на р. Бели Осъм (с. Бели Осъм), на 0.5 km северно от вр. Момин рид, по левия долинен склон на р. Команска, по левия долинен склон на р. Калник, по левия склон на р. Топля, в землището на с. Кирчево, Баевски дол, над с. М. Желязна, махала Платуница, под вр. Острец и др. Полигоните са с разнообразно изложение, като преобладават изложенията с южна компонента (SW, SE, S) – 66.7% над тези със северна компонента (NW, SE, N) и на разнообразни наклони – от 1 до 400, но преобладават наклоните до 200 – 73%. Съобществата са разпространени главно върху сухи – до 60%, средномощни почви, развити главно върху почвообразуваща скала от варовик или пясъчник. Наблюдаваните процеси на ерозия са слаби. Тревната растителност образува комплекси с 6250, 91M0, 91N0, 9170, 91G0, като се формира екотонна растителност между тях.</p> <p>Съобществата на местообитанието в зоната имат главно пасищно ползване, а на места представляват изоставени градини и сенокосни ливади. Според общата оценка природно местообитание 6210 в защитената зона се намира в неблагоприятно състояние. Наблюдавани са фрагментирани територии, такива в различна степен на обрастване с дървета, храсти и орлова папрат, установена е на места и интензивна паша и разпространение на инвазивни и неутрофилни видове.</p> <p>Изоставянето на пасищата или интензивната паша са причина за протичане на сукцесионни процеси, често резултиращи загуба на тревните площи и тяхното постепенно обрастване с храсти и дървета. Изоставянето на селскостопански площи от своя страна води до увеличаване на територията, заемана от м. 6210.</p> <p>При изпълнението на проект „Картиране и определяне на природозащитното състояние на природни местообитания и видове – фаза I” е изработена карта с разпространението на природно местообитание 6210 на територията на ЗЗ BG0001493 „Централен Балкан - буфер“. Имотите на инвестиционното предложение попадат в полигон от получената в резултат от проекта карта.</p> <p><u>Подробен анализ на очакваните въздействия е направен под таблицата.</u></p>

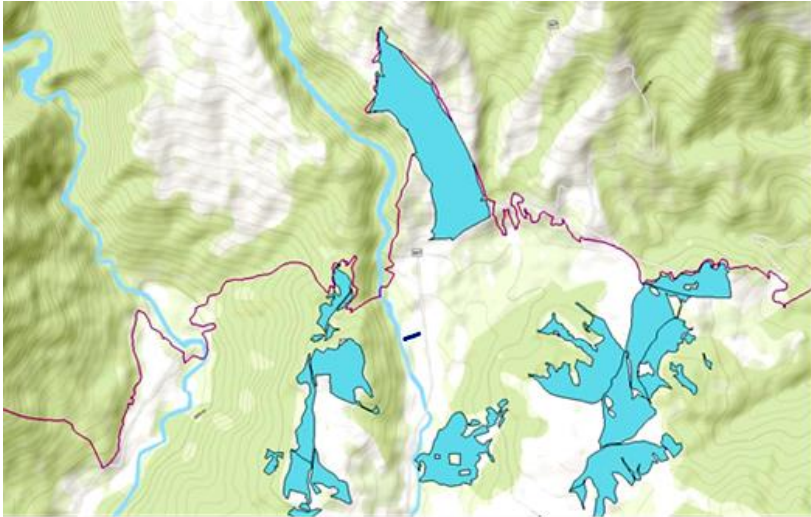
Доклад за оценка степента на въздействие от прилагане на ИП „Жилищно строителство“ в териториалният обхват на ПИ с идентификатор 35496.15.5 и 35496.15.25 м. „СКОКОТ“ по КККР на гр. Калофер, общ. Карлово.

Код по Директива 92/43/ЕЕС	Наименование	Описание на очакваните въздействия от прилагане на инвестиционно предложение „Жилищно строителство“ в поземлени имоти с идентификатори 35496.15.25 и 35496.15.5
62D0	Оро-мизийски ацидофилни тревни съобщества	<p>Природно местообитание 62D0 е представено в ЗЗ „Централен Балкан буфер“ с обща площ от 1 330.99 ха. Част от площите на местообитанието се превръщат в хвойнови обраствания.</p> <p>Среща се под вр. Курдука и вр. Свищи плаз на южно и югозападно изложение, при големи наклони – от 16 до 35°, върху умерено влажни и сухи, средно мощни до плиткочувни почви, формирани върху силикат.</p> <p>Тревната растителност от местообитанието формира обширни пасища и на места е подложена на интензивна паша. На тези места се наблюдава пасищно натоварване от свободни стада коне и масовото отглеждане на овце. Формирани са мозаечни, почти монодоминантни, обраствания от <i>V. longifolium</i>, <i>Euphorbia cyparissias</i> и <i>Hypericum cerastioides</i> и се наблюдава обогатяване на субстрата с органика. В района се извършва организирано кампанияно масово отстраняване на хвойните и др. храсти за разширяване на териториите, заемани от местообитанието, вероятно във връзка с отглеждането на овце и коне.</p> <p>По повечето отчетени параметри местообитание 62D0 в защитена зона „Централен Балкан буфер“ се намира в благоприятно състояние. Наблюдавано е обаче намаляване на заеманата площ, поради обрастването с храстова и тревна растителност в местата с намалено пасищно натоварване и промяна във видовия състав на тревостоя на местата с интензивно пасищно натоварване.</p> <p>Установено е на ограничени площи в западните части на защитената зона. Разстоянието е повече от 50 км западно от имотите. Не се среща в територии близки до имота. Не се среща в имоти с идентификатори 35496.15.25 и 35496.15.5 . Няма да бъде засегнато. Въздействие 0.</p>
6430	Хидрофилни съобщества от високи тревни в равнините и в планинския до алпийския пояс	<p>Съобразно данните от проведеното картиране, природно местообитание 6430 е представено в ЗЗ „Централен Балкан - буфер“ с обща площ от 386.64 ха или 0.28% от общата площ на ЗЗ (138363.00 ха). Установената площ е единствената известна за природното местообитание в зоната.</p> <p>Природно местообитание 6430 в ЗЗ „Централен Балкан – буфер“ е картирано в различни локалитети – по левия бряг на р. Росица, по десния бряг на Бяла река, по р. Негойчевица, до кв. Острец (гр. Априлци), по лявата заливна тераса на р. Калник и др. през м. юли, 2012 г. Полигоните са с разнообразно изложение и при наклони – от 1 до 100. Съобществата са разпространени главно върху влажни средномощни до мощни почви, развити върху варовик или силикат. Наблюдаваните процеси на ерозия са слаби. Наблюдавани са комплекси на м. 6430 и м. 6210 и 91E0, като се формира екотонна растителност между тях. Съобществата на местообитанието в зоната имат главно сенокосно ползване и по-слабо - пасищно. По повечето показатели природно местообитание 6430 в защитена зона „Централен Балкан – буфер“ се намира в благоприятно състояние.</p> <p>На територията местообитанието се среща на петна с ограничена площ. Находище има на около 7 км източно от територията на инвестиционното предложение. Няма да бъде засегнато, не се среща в имоти с идентификатори 35496.15.25 и 35496.15.5. Въздействие 0.</p>

Доклад за оценка степента на въздействие от прилагане на ИП „ЖИЛИЩНО СТРОИТЕЛСТВО“ в териториалният обхват на ПИ с идентификатор 35496.15.5 и 35496.15.25 м. „СКОКОТ“ по КККР на гр. Калофер, общ. Карлово.

Код по Директива 92/43/ЕЕС	Наименование	Описание на очакваните въздействия от прилагане на инвестиционно предложение „Жилищно строителство“ в поземлени имоти с идентификатори 35496.15.25 и 35496.15.5
6510	Низинни сенокосни ливади	<p>Съобразно данните от проведеното картиране, природно местообитание 6510 е представено в ЗЗ „Централен Балкан - буфер“ с обща площ от 1012.51 ха или 0.73% от общата площ на ЗЗ (138363.00 ха). Установената площ е единствената известна за природното местообитание в зоната. Полигоните на местообитанието се намират в близост до населени места. В част от тях е наблюдавано строителство, овощни градини и др., фрагментиращи природно местообитание 6430. Фрагментация съществува в около 25% от площта на полигоните в защитена зона.</p> <p>Природно местообитание 6510 в ЗЗ „Централен Балкан – буфер“ е картирано в различни локалитети – по левия бряг на р. Росица, по десния бряг на р. Стърна река и др.</p> <p>Съобществата на местообитанието в зоната имат главно сенокосно ползване, като част от тях са изоставени ливади в сукцесионно развитие, с променен видов състав и не могат да бъдат отнесени към м. 6510. По повечето показатели природното местообитание в защитена зона „Централен Балкан – буфер“ се намира в благоприятно състояние. Неблагоприятно е състоянието по отношение на наличието на фрагментацията на съобществата и параметъра коситба.</p> <p>В защитената зона местообитанието се среща на петна с ограничена площ. Находище има на около 7,6 км източно от територията на инвестиционното предложение.</p> <p>Няма да бъде засегнато, не се среща в имоти с идентификатори 35496.15.25 и 35496.15.5.</p> <p>Въздействие 0.</p>

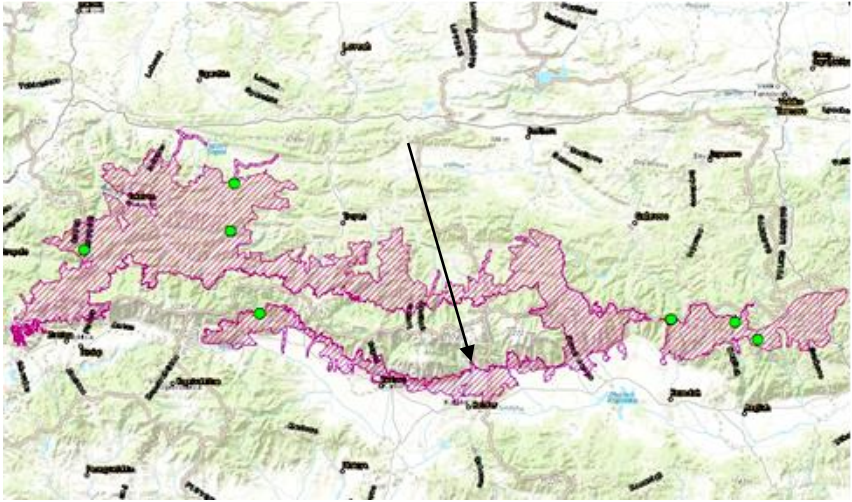
Доклад за оценка степента на въздействие от прилагане на ИП „Жилищно строителство“ в териториалният обхват на ПИ с идентификатор 35496.15.5 и 35496.15.25 м. „СКОКОТ“ по ККР на гр. Калофер, общ. Карлово.

Код по Директива 92/43/ЕЕС	Наименование	Описание на очакваните въздействия от прилагане на инвестиционно предложение „Жилищно строителство“ в поземлени имоти с идентификатори 35496.15.25 и 35496.15.5
6520	Планински сенокосни ливади	<p>Природно местообитание 6520 е представено в ЗЗ „Централен Балкан буфер“ с обща площ от 4378.99 ха или 3.16% от общата площ на ЗЗ (138 363.00 ха).</p> <p>Среща се в м.Узана, вр. Корита, вр. Бухал, около вр. Иванин дял, около вр. Кърджилова могила, м. Крайов пресой, билото между вр.Чуката и вр. Кашка, рид Четири поляни, вр.Червен, под вр. Острец, около х. Кашана, вр. Мечеш и др. Открива се на терени с разнообразно изложение и наклон.</p> <p>Съобществата са разпространени главно върху влажни, умерено влажни и сухи, главно средномощни почви. Ерозията на почвата е слаба, или липсва такава. Наблюдавани са комплекси с м. 6210, 4060, 65D0, 9110 и 9130.</p> <p>Съобществата на местообитанието в зоната имат сенокосно и пасищно ползване. По повечето показатели природното местообитание в защитена зона „Централен Балкан буфер“ се намира в благоприятно състояние. Голяма част обаче от териториите на съобществата са деградирани, заети са от мощни обраствания с орлова папрат, които поради високата конкурентноспособност на вида се увеличават. Промененият режим на ползване на места е причина за протичането на сукцесионни процеси.</p>  <p>В региона на ИП се среща в масиви, като най-близкият е картиран в западна посока на разстояние около 400 м по права линия от границата на имот 35496.15.5.</p> <p>Не се среща в имоти с идентификатори 35496.15.25 и 35496.15.5. Не се очаква пренос на емисии и или други вредни въздействия да достигнат до тази територия. Няма да бъде засегнато.</p> <p>Въздействие 0.</p>

Доклад за оценка степента на въздействие от прилагане на ИП „ЖИЛИЩНО СТРОИТЕЛСТВО“ в териториалният обхват на ПИ с идентификатор 35496.15.5 и 35496.15.25 м. „СКОКОТ“ по КККР на гр. Калофер, общ. Карлово.

Код по Директива 92/43/ЕЕС	Наименование	Описание на очакваните въздействия от прилагане на инвестиционно предложение „Жилищно строителство“ в поземлени имоти с идентификатори 35496.15.25 и 35496.15.5
8210	Хазмофитна растителност по варовикови скални склонове	<p>Природно местообитание 8210 е представено в ЗЗ „Централен Балкан буфер“ с обща площ от 525.97 ха. Това се равнява на 0.4% от общата площ на ЗЗ (138363.00 ха).</p> <p>Местообитанието се среща на варовикови скали и пясъчници, при наклон над 40 градуса и главно южно изложение. Общото проективно покритие е 50-60%. Почвеният субстрат е плитък и сух със силна ерозия. Видовият състав е променен, във връзка с рудерализация и напреднала сукцесия на обрастване на скалите – <i>Sedum album</i>, <i>Silene frivaldsyana</i>, <i>Teucrium chamaedrys</i>, <i>Thymus striatus</i>, <i>Asplenium ruta-muraria</i>, <i>Asplenium trichomanes</i>, <i>Dianthus petraeus</i>, <i>Geranium macrorrhizum</i> и др. Общото проективно покритие на дървета и храсти е съответно до 20 и до 30% – <i>Carpinus orientalis</i>, <i>Prunus cerasifera</i>, <i>P. spinosa</i>, <i>Juniperus sibirica</i>, <i>Crataegus monogyna</i>, <i>Rosa canina</i>.</p> <p>В защитената зона местообитанието се среща на петна с ограничена площ. Най-близкото находище е на около 4,6 км южно от територията на инвестиционното предложение.</p> <p>Няма да бъде засегнато, не се среща в имоти с идентификатори 35496.15.25 и 35496.15.5.</p> <p>Въздействие 0.</p>
8220	Хазмофитна растителност по силикатни скални склонове	<p>Най-новите проучвания на разпространението на природно местообитание 8220 не са установили наличие за територията на защитена зона „Централен Балкан буфер“. В стандартния формуляр фигурира с площ от 204.17 ха, което се равнява на 0.15% от общата площ на ЗЗ (138363.00 ха).</p> <p>Растителност по пукнатините на силикатните скали в планините, отнасяща се към съюз <i>Silenion lerchenfeldiana</i> и разред <i>Androsacetalia vandellii</i>.</p> <p>Растителността по гранитните скални комплекси варира главно в зависимост от изложението. Тя е съставена от отворени скални групировки с разнообразен флористичен състав.</p> <p>Растения: <i>Silene lerchenfeldiana</i>, <i>Potentilla haynaldiana</i>, <i>Geum bulgaricum</i>, <i>Saxifraga sancta</i> ssp. <i>pseudosancta</i>, <i>S. pedemontana</i> ssp. <i>cymosa</i>, <i>Haberlea rhodopensis</i>, <i>Asplenium</i> spp.</p> <p>Разпространение в страната: В планините - Рила, Родопите, Стара планина, Витоша и др.</p> <p>В защитената зона местообитанието не се среща. Няма да бъде засегнато, не се среща в имоти с идентификатори 35496.15.25 и 35496.15.5.</p> <p>Въздействие 0.</p>


Доклад за оценка степента на въздействие от прилагане на ИП „Жилищно строителство“ в териториалният обхват на ПИ с идентификатор 35496.15.5 и 35496.15.25 м. „СКОКОТ“ по КККР на гр. Калофер, общ. Карлово.

Код по Директива 92/43/ЕЕС	Наименование	Описание на очакваните въздействия от прилагане на инвестиционно предложение „Жилищно строителство“ в поземлени имоти с идентификатори 35496.15.25 и 35496.15.5
8310	Неблагоустроени пещери	<p>Местообитанието представлява пещери, които не са благоустроени и достъпни за широката публика, включително техните водни тела, обитавани от тясно специализирани, приоритетни за опазване или ендемични видове. Съобразно данните от проведеното картиране и данните от Главната картотека на пещерите (ГКП) в България поддържана от членовете на Българската федерация по спелеология, природно местообитание 8310 е представено в зоната с общо 119 пещери. Общата дължина на картираните подземни галерии в регистрираните пещери е пресметната на 7,2 km.</p>  <p>Най-близката неблагоприятна пещера, която е картирана и изследвана е на около 47 км източно от инвестиционното предложение. В значима близост до ИП няма пещери. Въздействие 0.</p>
9110	Букови гори от типа Luzulo-Fagetum	<p>Природно местообитание 9110 (Букови гори от типа Luzulo-Fagetum) е установено в 33 BG0001493 на площ от 851.21 ха. Съобществата на природното местообитание заемат малка площ в зоната, главно по стръмни и недостъпни места при голяма надморска височина. При извършване на теренни проучвания местообитанието е описано на територии, намиращи се при около 1100 до 1560 m надм. вис. на E, S и SW изложения и наклони в диапазона 20 - 35° върху плитки до средно мощни, сухи до умерено влажни почви, формирани на силикати. Общото проективно покритие на растителността в описваните полигони е 80%. Горите са жизнени. Възобновяването е добро. По повечето показатели съобществата са в благоприятно състояние. Разположението им по недостъпни форми на релефа е причина за по-малката им, в сравнение с останалите горски местообитания в зоната, антропогенна натовареност. Затова няма опасност за загуба на местообитанието за защитената зона, въпреки малката му площ.</p> <p>В защитената зона местообитанието се среща на петна с ограничена площ. Най-близкото находище е на над 3 км в югоизточна посока от територията на инвестиционното предложение. Няма да бъде засегнато, не се среща в имоти с идентификатори 35496.15.25 и 35496.15.5. Въздействие 0.</p>

Доклад за оценка степента на въздействие от прилагане на ИП „ЖИЛИЩНО СТРОИТЕЛСТВО“ в териториалният обхват на ПИ с идентификатор 35496.15.5 и 35496.15.25 м. „СКОКОТ“ по КККР на гр. Калофер, общ. Карлово.

Код по Директива 92/43/ЕЕС	Наименование	Описание на очакваните въздействия от прилагане на инвестиционно предложение „Жилищно строителство“ в поземлени имоти с идентификатори 35496.15.25 и 35496.15.5
9130	Букови гори от типа Asperulo-Fagetum	<p>Природно местообитание 9130 Букови гори от типа Asperulo-Fagetum е установено на площ от 20492,92 ха в 33 BG0001493.</p> <p>Съобществата на природното местообитание 9130 в 33 BG0001493 оформят горната горска граница и са в сравнително по-добро състояние в сравнение с тези на останалите горски местообитания в зоната. Особено това се отнася за местата, където горите са манастирски или частна собственост – налични са вековни „престарели гори“, отнасящи се към м. 9130 и м. 9150. Като цяло м. 9130 заема предимно северните и със северна компонента изложения - 47% от заетите територии, а южните и с южна компонента изложения и разположените с около 100-200 м по-ниско по-склоновете се заемат в повечето случаи от м. 9150. По по-влажните територии край реките и на по-влажните отрицателни форми на микросклоновете се разполагат съобществата на м. 91W0.</p> <p>Наклоните варират от 6 до 40, като преобладават наклоните в диапазона 26-30° – 46% от полигоните и 21-25% - 21%. Съобществата предпочитат средно мощни, умерено влажни почви, формирани на силикати, на места варовикови шисти, гранит и пясъчник. На голяма част от площта на местообитанието се наблюдава слаба до силна ерозия на почвата, свързана с изнасянето на дървен материал. Средното проективно покритие на растителността в описваните полигони е 90%, като варира от 70 до 100%. Горите са жизнени. Почти във всички проучени територии възобновяването е добро – обилен млад подраст от бук.</p> <p>Най-близкото находище е с площ едва от няколко дка и се намира на около 1,5 км североизточно от имотите на ИП.</p> <p>Няма да бъде засегнато, не се среща в имоти с идентификатори 35496.15.25 и 35496.15.5 или в значима близост.</p> <p>Въздействие 0.</p>
9150	Термофилни букови гори (CephalantheroFagion)	<p>Природно местообитание 9150 Термофилни букови (Cephalanthero - Fagion) е установено на площ от 11271 ха в 33 BG0001493.</p> <p>Територията на зоната, като изключим пресичащите Балкана основни пътища и няколко поддържани горски пътища, е трудно достъпна и проходима. Денивелацията е голяма. Теренът е просечен от силно врязани и трудно проходими дерета. Съобществата на природното местообитание 9150 в 33 BG0001493 са описани на територии, намиращи се при 300 до 1500 m надм. вис. на N, NW, NE, W, SW и S изложение и наклони в диапазона 5 - 35° върху средно мощни и умерено влажни почви, формирани на варовик или пясъчник със слаба ерозия. Общото проективно покритие на растителността е 70 до 90%. Описано е наличието на вековни дървета от обикновен и мизийски бук. Вертикално и хоризонтално м. 9150 формира комплекси с м. 9130, 9170 и 9180. На места в м. 9150 се наблюдава преобладаване на обикновеният габър и се наблюдава обедняване на видовия състав на дървесния етаж, което е резултат от неправилните дървопроизводителни сечи преди 20-45 г. Горите са предимно издънкови и млади. Някои са едновъзрастни. Освен това се наблюдава тенденция на известна ксерофитизация на местообитанията и изместване на бука от габъра. Неблагоприятно е състоянието по повечето оценявани параметри.</p> <p>В защитената зона местообитанието се среща предимно северно от билото на планината, като основната част на картираните територии е в западната част на зоната.</p> <p>Най-близкото находище е на над 19 км в северна посока от територията на инвестиционното предложение, отвъд билото на планината.</p> <p>Няма да бъде засегнато, не се среща в имоти с идентификатори 35496.15.25 и 35496.15.5 или в значима близост.</p> <p>Въздействие 0.</p>

Доклад за оценка степента на въздействие от прилагане на ИП „Жилищно строителство“ в териториалният обхват на ПИ с идентификатор 35496.15.5 и 35496.15.25 м. „СКОКОТ“ по КККР на гр. Калофер, общ. Карлово.

Код по Директива 92/43/ЕЕС	Наименование	Описание на очакваните въздействия от прилагане на инвестиционно предложение „Жилищно строителство“ в поземлени имоти с идентификатори 35496.15.25 и 35496.15.5
9170	Дъбово-габърви гори от типа GalioCarpinetum	<p>Природно местообитание 9170 Дъбово – габърви гори от типа Galio-Carpinetum е установено на площ от 3 804.73 ха в 33 BG0001493. Тази площ съставлява 2.75 % от общата площ на защитената зона (138 363.00 ха). Териториите, където се открива са разнородни. Преобладават южните и с южна компонента изложения – S, SW, SE (64.3%) над северните и със северна компонента – N, NW, NE (53.6%). Местообитанието е разпространено на разнообразни наклони, като преобладават наклоните в диапазона 26 - 35°. Предпочитани са средномощните (58.1%) и умереновлажни (67.7%) почви, формирани на разнообразна скална основа – силикат, гранит, пясъчник, шисти и варовик. Общото проективно покритие на растителността в описваните полигони е средно 80%. Местообитанието формира комплекси с 91W0, 91G0, 9180, 9150, а на места – с местообитания 91M0 и 91H0. Горите са жизнени.</p> <p>Поради интензивна сеч на значителни територии гората е млада и се нуждае от отглеждане. Поради свръхексплоатация на места е наблюдавано ксерофитизиране и заклевяване на съобществата и настаняване на келяв габър. На мястото на голите сечи масово се е развила орлова папрат. Прокараните множество горски пътища за извозване на дървения материал са силно ерозирали.</p>  <p>Най-близкият картиран полигон на местообитанието се намира на над 450 м в южна посока от територията на инвестиционното предложение. От изпълнение на инвестиционното предложение не се очаква пренос на емисии или други вредни въздействия, които да достигнат до картираните територии.</p> <p>Няма да бъде засегнато, не се среща в имоти с идентификатори 35496.15.25 и 35496.15.5 или в значима близост.</p> <p>Въздействие 0.</p>


Доклад за оценка степента на въздействие от прилагане на ИП „Жилищно строителство“ в териториалният обхват на ПИ с идентификатор 35496.15.5 и 35496.15.25 м. „СКОКОТ“ по КККР на гр. Калофер, общ. Карлово.

Код по Директива 92/43/ЕЕС	Наименование	Описание на очакваните въздействия от прилагане на инвестиционно предложение „Жилищно строителство“ в поземлени имоти с идентификатори 35496.15.25 и 35496.15.5
9180	Смесени гори от съюза Tilio-Acerion върху сипеи и стръмни склонове	<p>Природно местообитание 9180* Смесени гори от съюза Tilio - Acerion върху сипеи и стръмни склонове е установено на площ от 2774.77 ха. Среща се на терени с разнообразни наклони в диапазона 11 до над 40° и на разнообразни изложения, като преобладават терени на N, NW и NE изложение – 44%, главно върху средно мощни и умерено влажни почви, формирани на пясъчник, варовик и силикат, като на места има слаба до силна ерозия. Общото проективно покритие на растителността е високо – 90%. Местообитанието формира комплекси с м.9170 на места, където има по-слабо отлагане на почви и по-голям наклон. В горната част на склона комплекси се образуват с м.9130 и/или м.91W0.</p> <p>В защитената зона местообитанието се среща на петна с ограничена площ. Най-близкото находище е на над 13 км в източна посока от територията на инвестиционното предложение.</p> <p>Няма да бъде засегнато, не се среща в имоти с идентификатори 35496.15.25 и 35496.15.5.</p> <p>Въздействие 0.</p>
91AA	Източни гори от космат дъб	<p>Природно местообитание 91AA* е представено в 33 „Централен Балкан буфер“ с обща площ от 52,27 ха. Това се равнява на 0,0378 % от общата площ на 33 (138 363,824 ха).</p> <p>Горите от космат дъб в границите на защитената зона са силно редуцирани в рамките на естествения си потенциал на разпространение от човека. Поради намаляване на въздействия се наблюдава тенденция на възстановяване и на увеличаване на площите. Една от причините за липсата на стари гори е, че голяма част от горите са преминали през неуспешна реконструкция и старите дървета са изсечени. Друга причина е издънковия произход.</p> <p>В защитената зона местообитанието се среща на петна с ограничена площ. Най-близкото находище е на над 28 км в източна посока от територията на инвестиционното предложение.</p> <p>Няма да бъде засегнато, не се среща в имоти с идентификатори 35496.15.25 и 35496.15.5.</p> <p>Въздействие 0.</p>
91BA	Мизийски гори от обикновена ела;	<p>Природно местообитание 91BA е представено в 33 „Централен Балкан - буфер“ с обща площ от 179,37 ха. Това се равнява на 0,130 % от общата площ на 33 (138363,824 ха).</p> <p>Местообитанието е формирано от малки петна от обикновена ела в границите на букови гори 9130 и 9110. Картирани са както естествени гори, така и петна от култури създавани в буковата зона. Монодоминантните елови гори са етап в естествената динамика на смесените иглолистно-широколистни гори, разположени във височинния диапазон до 1500-1600 метра. Елово-буковите гори са едни от най-продуктивните горски екосистеми в България. В резултат на човешката дейност участието на елата е много намалено, като най-често се среща като единично дърво.</p> <p>В защитената зона местообитанието се среща на петна с ограничена площ. Най-близкото находище е на над 20 км в североизточна посока от територията на инвестиционното предложение.</p> <p>Няма да бъде засегнато, не се среща в имоти с идентификатори 35496.15.25 и 35496.15.5.</p> <p>Въздействие 0.</p>

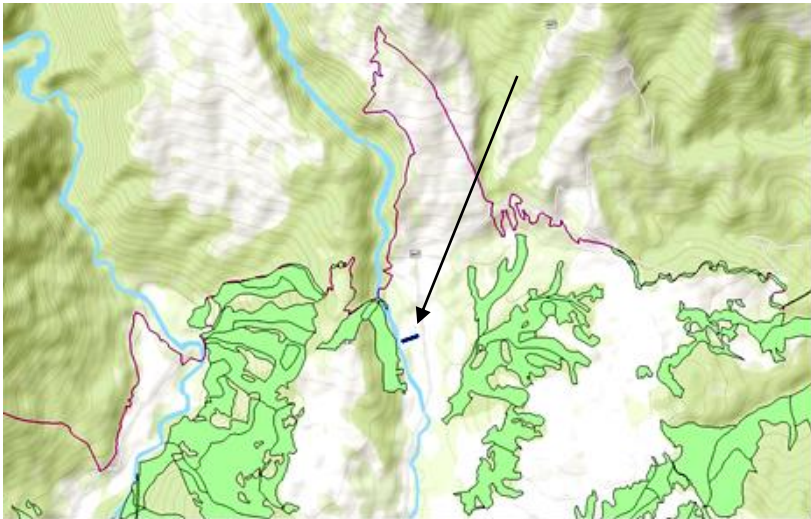
Доклад за оценка степента на въздействие от прилагане на ИП „Жилищно строителство“ в териториалният обхват на ПИ с идентификатор 35496.15.5 и 35496.15.25 м. „СКОКОТ“ по КККР на гр. Калофер, общ. Карлово.

Код по Директива 92/43/ЕЕС	Наименование	Описание на очакваните въздействия от прилагане на инвестиционно предложение „Жилищно строителство“ в поземлени имоти с идентификатори 35496.15.25 и 35496.15.5
91CA	Рило-Родопски и Старопланински бялборови гори	<p>Природно местообитание 91CA е представено в ЗЗ „Централен Балкан буфер“ с обща площ от 56,94 ха. Това се равнява на 0,04619 % от общата площ на ЗЗ (138363,824 ха).</p> <p>Горите от бял бор заемат малки площи от територията на защитената зона. Разположени са на склоновете с южно изложение по сухите и припечни места. Общата тенденция е площите на местообитанието да се увеличават ежегодно за сметка на обрастване на изоставени земеделски земи и ливади. В резултат на естествени сукцесионни процеси е възможно в бъдеще част от бял боровите гори да бъдат заместени от бук. Дървостойките са едновъзрастни, като разлика във възрастта между отделните дървета, е в рамките на един клас на възраст. Белия бор формира едновъзрастни и хомогенни дървостойки. Създаването и поддържането на разновъзрастна структура, започва с появата на сенкоиздръжливи видове – смърч, ела, бук. В тях има разлика във възрастта на дърветата, които ги формират и съществуват предпоставки за формиране на разновъзрастни гори.</p> <p>В значима близост до ИП няма картирани територии на това местообитание. То се среща на петна с ограничена площ. Най-близкото находище е на над 19 км в северна посока от територията на инвестиционното предложение.</p> <p>Няма да бъде засегнато, не се среща в имоти с идентификатори 35496.15.25 и 35496.15.5.</p> <p>Въздействие 0.</p>
91E0 *	Алувиални гори с <i>Alnus glutinosa</i> и <i>Fraxinus excelsior</i> (<i>Alno-Pandion</i> , <i>Alnion incanae</i> , <i>Salicion albae</i>)	<p>Природно местообитание 91E0 е представено в ЗЗ „Централен Балкан буфер“ с обща площ от 16,58 ха. Това се равнява на 0,01198 % от общата площ на ЗЗ (138 363,824 ха).</p> <p>Съобществата на местообитание 91E0* в зоната са формирани основно от крайречни галерии, доминирани от черна елша. Установеното местообитание е подтип 2 „Крайречни съобщества на <i>Alnus glutinosa</i> и/или <i>Alnus incana</i> в горните и средните течения на реките (<i>Alnion incanae</i>)“.</p> <p>В защитената зона местообитанието се среща на петна с ограничена площ. Най-близкото находище е на над 2 км в западна посока от територията на инвестиционното предложение.</p> <p>Няма да бъде засегнато, не се среща в имоти с идентификатори 35496.15.25 и 35496.15.5 или в значима близост.</p> <p>Въздействие 0.</p>
91G0	Панонски гори с <i>Quercus petraea</i> и <i>Carpinus betulus</i>	<p>Природно местообитание 91G0* Панонски гори с <i>Quercus petraea</i> и <i>Carpinus betulus</i> в ЗЗ BG0001493 е установено на площ от 228.98 ха. Това се равнява на 0.165 % от общата площ на ЗЗ BG0001493 (138363.00 ха).</p> <p>Съобществата на природното местообитание 91G0 в ЗЗ BG0001493 са описани на територии, намиращи се на SW, E, W и N изложение и наклон на терена в диапазона 110 - 30° върху средно мощни до плитки, умерено влажни до сухи почви, формирани главно на пясъчник, по-рядко на варовик и силикат, със слаба или силна степен на ерозия. Средното общо проективно покритие на растителността в описваните полигони е 83%.</p> <p>В защитената зона местообитанието се среща на петна с ограничена площ. Най-близкото находище е на над 26 км в североизточна посока от територията на инвестиционното предложение.</p> <p>Няма да бъде засегнато, не се среща в имоти с идентификатори 35496.15.25 и 35496.15.5 или в значима близост.</p> <p>Въздействие 0.</p>

Доклад за оценка степента на въздействие от прилагане на ИП „Жилищно строителство“ в териториалният обхват на ПИ с идентификатор 35496.15.5 и 35496.15.25 м. „СКОКОТ“ по КККР на гр. Калофер, общ. Карлово.

Код по Директива 92/43/ЕЕС	Наименование	Описание на очакваните въздействия от прилагане на инвестиционно предложение „Жилищно строителство“ в поземлени имоти с идентификатори 35496.15.25 и 35496.15.5
91M0	Балкано-панонски церово-горунови гори	<p>Местообитание 91M0 Балкано-панонски церово - горунови гори е представено в 33 BG0001493 с обща площ от 1949.24 ха. Това се равнява на 1.41% от общата площ на зоната (138363,00 ха).</p> <p>То не е добре представено в зоната, описано е в отделни територии с южно, югоизточно, югозападно, източно и северно изложение при наклон на терена от 0.5 до 30° върху умерено влажни до сухи, средномощни почви, формирани върху гранит, пясъчник и варовик. Заема по-малка площ в сравнение с останалите горски хабитати в зоната. Местообитанието е било подложено в миналото на антропогенно натоварване и интензивна експлоатация, която превишава възможностите му за възстановяване при съответните условия на биотопа – плитки, сухи и бедни почви и продължителни периоди на засушаване. Дървесният етаж е с издънков произход, а на места е деградирал и превърнат в редколесие. Наблюдава се тенденция на ксерофитизиране и наличие на сукцесионни процеси – известна промяна във видовия състав на тревния и храстовия етаж. Увеличено е участието на келявия габър. Съобществата са с намалена жизненост, с уплътнена почвена постилка и мозаечно разположени в рамките на зоната, трудно могат сами да възстановят благоприятното си състояние.</p>  <p>В защитената зона местообитанието се среща на петна с ограничена площ. Най-близкото находище е на около 1,2 км в западна посока от територията на инвестиционното предложение.</p> <p>Няма да бъде засегнато, не се среща в имоти с идентификатори 35496.15.25 и 35496.15.5 или в значима близост.</p> <p>Въздействие 0.</p>

Доклад за оценка степента на въздействие от прилагане на ИП „Жилищно строителство“ в териториалният обхват на ПИ с идентификатор 35496.15.5 и 35496.15.25 м. „СКОКОТ“ по КККР на гр. Калофер, общ. Карлово.

Код по Директива 92/43/ЕЕС	Наименование	Описание на очакваните въздействия от прилагане на инвестиционно предложение „Жилищно строителство“ в поземлени имоти с идентификатори 35496.15.25 и 35496.15.5
91W0	Мизийски букови гори;	<p>Природно местообитание 91W0 Мизийски букови гори е установено на площ от 7679.15 ха в 33 BG0001493. Това се равнява на 5.6 % от общата площ на защитената зона (138363.00 ха).</p> <p>Съобществата на природното местообитание 91W0 в 33 BG0001493 са описани на разнообразни изложения, като преобладават изложенията със северна компонента (NW, NE и N) – общо 57% от терените, а от тях 25% са на северозападно изложение.</p> <p>От изложенията с южна компонента преобладаващи са югозападните. Наклоните на терена са в диапазона 11 - 40°, като преобладават наклоните от 31-35°. Почвите са средно мощни и само в отделни полигони – мощни или плитки; умерено влажни до влажни почви, или с променливо овлажнение. Скарната основа е разнообразна: силикати, гнайси, гранит, пясъчник и варовикови шисти. Общото проективно покритие на растителността в описваните полигони е високо – от 80 до над 90%.</p> <p>Наблюдавани са комплекси на природното местообитание с местообитания 9130 и 9170, а на деградирани територии - дори с 6210. Почти във всички описвани полигони се наблюдава добро възобновяване. На някои места буковия подраст се конкурира с подраста на обикновения габър и горуна. Незадоволително е състоянието по параметъра средна възраст и по повечето параметри за критерия – бъдещи перспективи.</p>  <p>В региона на инвестиционното предложение има големи масиви от това местообитание. В съседство, но без обща граница има картирани полигони, които отстоят от границата на имот 35496.15.5 на около 50 м. Естеството на инвестиционното предложение не предполага пренос на емисии и вредни въздействия, като шум и вибрации, които да повлияят негативно на състоянието на местообитанието. При строителството не е възможно увреждане на тези територии, тъй като те са отвъд реката.</p> <p>Няма да бъде засегнато, не се среща в имоти с идентификатори 35496.15.25 и 35496.15.5. Не се очакват въздействия на близко разположените територии. Въздействие 0.</p>

Доклад за оценка степента на въздействие от прилагане на ИП „Жилищно строителство“ в териториалният обхват на ПИ с идентификатор 35496.15.5 и 35496.15.25 м. „СКОКОТ“ по КККР на гр. Калофер, общ. Карлово.

Код по Директива 92/43/ЕЕС	Наименование	Описание на очакваните въздействия от прилагане на инвестиционно предложение „Жилищно строителство“ в поземлени имоти с идентификатори 35496.15.25 и 35496.15.5
9530	Субсредиземноморски борови гори с ендемични подвидове черен бор	<p>Природно местообитание 9530* е представено в ЗЗ „Централен Балкан буфер“ с обща площ от 51,33 ха. Това се равнява на 0,037 % от общата площ на ЗЗ (138363,824 ха).</p> <p>Картираните територии на разпространение представляват изолирано находище, разположено по южните склонове на Стара планина. Естествените гори от черен бор в защитената зона са остатъци от по-широко разпространени в миналото гори. В насажденията протичат процеси на замяна на черния бор с бук и други широколистни видове. Хомогенния строеж и ниската средна възраст са основание за даване на неблагоприятна оценка за консервационното състояние на местообитанието. Не са отчетени сериозни заплахи, които да дадат негативно отражение върху бъдещето му състояние.</p> <p>В защитената зона местообитанието се среща на петна с ограничена площ. Най-близкото находище е на над 44 км в западна посока от територията на инвестиционното предложение.</p> <p>Няма да бъде засегнато, не се среща в имоти с идентификатори 35496.15.25 и 35496.15.5 или в значима близост.</p> <p>Въздействие 0.</p>
95A0	Гори от бяла и черна мура	<p>Природно местообитание 95A0 е представено в ЗЗ „Централен Балкан буфер“ с обща площ от 0,55 ха. Това се равнява на 0,00039 % от общата площ на ЗЗ (138363,824 ха).</p> <p>Среща се на малки изолирани терени. Не са установени негативни въздействия, които да водят до намаляване на площта.</p> <p>В защитената зона местообитанието се среща на петна с ограничена площ. Най-близкото находище е на около 58 км в западна посока от територията на инвестиционното предложение.</p> <p>Няма да бъде засегнато, не се среща в имоти с идентификатори 35496.15.25 и 35496.15.5 или в значима близост.</p> <p>Въздействие 0.</p>

Природно местообитание 6210.

Полуестествени сухи тревни и храстови съобщества върху варовик (*Festuco Brometalia*) (важни местообитания на орхидеи)

Природно местообитание 6210 е разпространено в цяла България до около 1000 м н.в. в ЗЗ „Централен Балкан – буфер“ е представено с обща площ от 3 159.09 ха или 2.28% от общата площ на ЗЗ (138 363.00 ха).

Природното местообитание представлява ксеротермни до мезоксеротермни тревни съобщества на варовикова основа от разред *Festucetalia valesiaca*. Представени са както от континентални или субконтинентални пасища или ливадни степи, така и от многогодишни тревни съобщества на варовити склонове от субсредиземноморските региони. Много от тези съобщества са вторични - на мястото на унищожени гори. Видовият състав е изключително разнообразен. Най-често доминират *Chrysopogon gryllus*, *Dichanthium ischaetum*, *Stipa spp.*, *Festuca valesiaca* и по-рядко многогодишни *Bromus spp.* в предпланините на Западна България.

Доклад за оценка степента на въздействие от прилагане на ИП „ЖИЛИЩНО СТРОИТЕЛСТВО“ в териториалният обхват на ПИ с идентификатор 35496.15.5 и 35496.15.25 м. „СКОКОТ“ по КККР на гр. Калофер, общ. Карлово.

За типичните ценози са характерни следните растения: *Chrysopogon gryllus*, *Dichanthium ischaetum*, *Stipa capillata*, *S. pennata* agg., *Festuca valesiaca*, *Brachypodium pinnatum*, *Bromus inermis*, *B. erectus*, *Poa angustifolia*, *Anthyllis vulneraria*, *Coronilla varia*, *Carex caryophylla*, *Carlina vulgaris*, *Centaurea scabiosa*, *Dianthus giganteus*, *D. moesiacus*, *Eryngium campestre*, *Koeleria macrantha*, *Filipendula vulgaris*, *Convolvulus cantabrica*, *Salvia nemorosa*, *Leontodon crispus*, *Medicago falcata*, *Anacamptis pyramidalis*, *Gymnadenia conopsea*, *Ophrys mammosa*, *O. cornuta*, *Orchis mascula*, *O. militaris*, *O. morio*, *O. purpurea*, *O. ustulata*, *O. tridentata*, *Origanum vulgare*, *Polygala vulgaris*, *P. major*, *Primula veris*, *Sanguisorba minor*, *Scabiosa columbaria*, *Veronica prostrata*, *V. teucrium*, *Helianthemum nummularium*, *Fumana procumbens*, *Adonis vernalis*, *Euphorbia nicaeensis*, *Silene otites*, *Thymus* spp.

При изпълнението на проект „Картиране и определяне на природозащитното състояние на природни местообитания и видове – фаза I“ е изработена карта с разпространението на природно местообитание 6210 на територията на 33 BG0001493 „Централен Балкан – буфер“, като в региона на ИП полигоните са очертани по индуктивен модел и **не са верифицирани с проучвания на терен**. Имотите на инвестиционното предложение попадат в полигон от получената в резултат от проекта карта.

Имоти с идентификатори 35496.15.5 и 35496.15.25 попадат в полигон с картирано по индуктивен модел природно местообитание 6210 „Полуестествени сухи тревни и храстови съобщества върху варовик (Festuco-Brometalia)“ (с изключение на няколко квадратни метра от северозападния ъгъл на имот 35496.15.5).

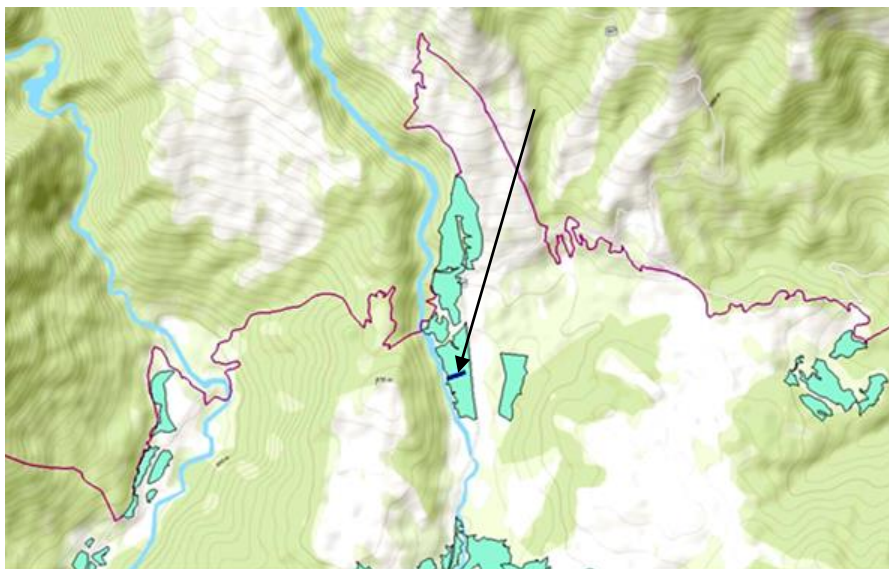
Местообитание с широко разпространение на територията на страната, в условията на различни климатични и почвени типове. Доминират тревни, предимно житни видове. Подпочвообразуващите скали в много участъци са алкални (варовици, мергели и др.), но киселите също не са изключени, а на определени места тези ценози се развиват и на силно пясъчливи терени. Като цяло, почвите са предимно плитки, сухи.

Заеманите терени често са с южно изложение и с различен наклон, вследствие на което подпочвени води близо до повърхността на почвата няма и нейното овлажняване зависи изцяло от валежите. Фитоценозите са доминирани главно от високи туфести житни треви. Често формират комплекси с различните типове петрофитни степи на плитки, деградирани хумусно-карбонатни почви или пясъчливо глинести сипеи на склонове с южно изложение. Разпространението им в различни климатични условия се отразява на техния флористичен състав и структура.

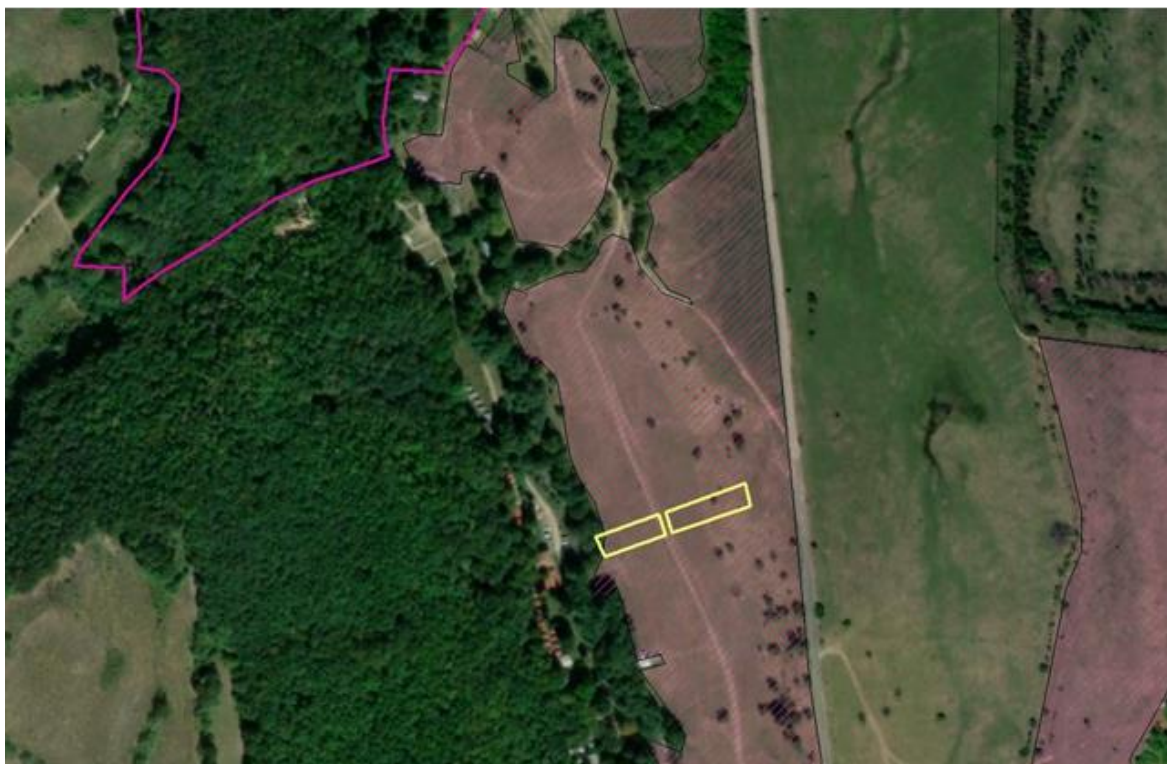
Основни доминанти са черната садина (*Chrysopogon gryllus*), белизмата (*Dichanthium ischaetum*), валезийска власатка (*Festuca valesiaca*). По своя характер ксеротермните тревни ценози заемат преходно място между ливадната и пасищната растителност. Съотношението между участието на мезофилните и ксерофилните видове зависи от продължителността и степента на пасищното натоварване. Интензивната паша отстранява типичните ливадни видове, голяма част от които са мезофити и пасищният режим е създаден чрез естествен отбор специфична растителност съставена от видове способни да издържат механично повреждане и да се развиват върху утъпкана, уплътнена и лошо аерирана почвена покривка, често богата на азотни и други соли, внасяни в почвата с животинския тор.

Доклад за оценка степента на въздействие от прилагане на ИП „ЖИЛИЩНО СТРОИТЕЛСТВО“ в териториалният обхват на ПИ с идентификатор 35496.15.5 и 35496.15.25 м. „СКОКОТ“ по ККР на гр. Калофер, общ. Карлово.

ФИГУРА 11. Природно местообитание 6210 на територията на ЗЗ „Централен Балкан буфер“ – полигони, очертани по индуктивен модел по проект „Картиране и определяне на природозащитното състояние на природни местообитания и видове – фаза I“



ФИГУРА 12. Природно местообитание 6210 и имоти на ИП – сателитно изображение



Описание на територията в границите на имотите на ИП

Засегнатата от инвестиционното предложение площ е 0,1913 ха, или това е общата площ на поземлени имоти с идентификатори 35496.15.25 и 35496.15.5.

Доклад за оценка степента на въздействие от прилагане на ИП „ЖИЛИЩНО СТРОИТЕЛСТВО“ в териториалният обхват на ПИ с идентификатор 35496.15.5 и 35496.15.25 м. „СКОКОТ“ по КККР на гр. Калофер, общ. Карлово.

На терен е констатирано ливадно съобщество с доминиране на многогодишни тревисти видове. Срезчат се: *Dichanthium ischaemum*, *Bromus spp.*, *Cynodon dactylon*, *Cichorium inthybus*, *Euphorbia cyparissias*, *Cephalaria transilvanica*, *Festuca spp.*, *Poa spp.*, *Trifolium patens*, *Trifolium spp.*, *Teucrium polium*, *Teucrium chamaedrys*, *Helianthemum salicifolium*, *Thymus spp.*, *Asperula cynanchica*, *Salvia nutans*, *Salvia nemorosa*, *Scabiosa spp.*, *Galium verum*, *Xeranthemum spp.*, *Filipendula vulgaris*, *Inula helenium*, *Mentha longifolia*, *Stachys palustris*, *Scrophularia umbrosa*, *Silene dioica*, *Carex vulpina* и др.

Видовият състав е леко атипичен за природното местообитание, като наличието на видове привързани към по-влажни местообитания, индикира висока влажност в есенния и пролетния сезони. Основната част от имотите са разположени в естествено теренно понижение, където ливадната растителност е по-буйна, почвения слой е дълбок.

По-сухоустойчива растителност се наблюдава в източната половина от имот 35496.15.25, където високата теренна кота създава преграда за стичащите се от билото на планината пролетни води, но в тази част имотът е силно утъпкан.

Общата констатация за състоянието на природното местообитание, че в границите на имотите не се срещат някои от важните индикативни видове за 6210. Видовия състав е нарушен и локално повлиян от режима на оттока на снежни и дъждовни води, идващи от високите части на планината.

Прякото въздействие в резултат от унищожаване на местообитанието за извършване на строителство е с пренебрежимо малка площ и се изчислява с относителна площ от **0,0060 %** от общата площ на местообитанието, картирано в границите на защитената зона (3 159.09 ха). За изчисляване на благоприятното природозащитно състояние (БПЗС) на местообитанията е приет праг от флукуация от 1% изменение на годишна база спрямо общата площ за оценяваната зона. Въздействия над този праг се считат за недопустими спрямо предмета на опазване на съответната защитена зона. Настоящото инвестиционно предложение е в много голяма степен под този праг по компонент пряка загуба на местообитание (територия, с потенциал за възстановяване на видовия състав).

Проучени са други инвестиционни предложения, одобрени или в процес на одобряване, за възможни кумулативни въздействия. В региона има други ИП, но те не засягат природно местообитание 6210 и не формират кумулативни въздействия.

Въздействия от пренос на емисии и унищожаване или влошаване на съседни територии не се очакват.

Въздействието е отрицателно, с незначителна степен поради малка относителна площ на въздействие (0,0060 %, което е значително по-малко от 1% от площите на местообитанието в ЗЗ). Изразява се с отнемане на площи в границите на двата имота.

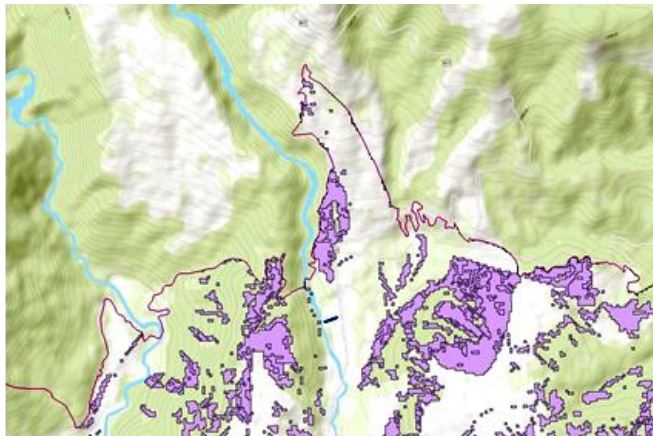
Въздействието е дълготрайно. Оценява се с (-1) – слабо отрицателно въздействие, което е допустимо и без прилагане мерки за смекчаване.

Доклад за оценка степента на въздействие от прилагане на ИП „ЖИЛИЩНО СТРОИТЕЛСТВО“ в териториалният обхват на ПИ с идентификатор 35496.15.5 и 35496.15.25 м. „СКОКОТ“ по КККР на гр. Калофер, общ. Карлово.

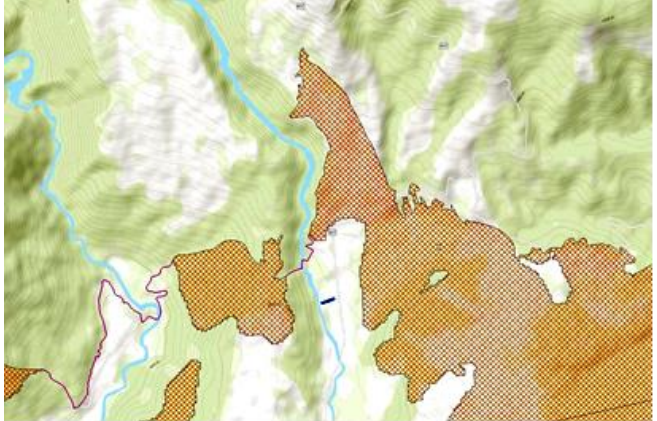
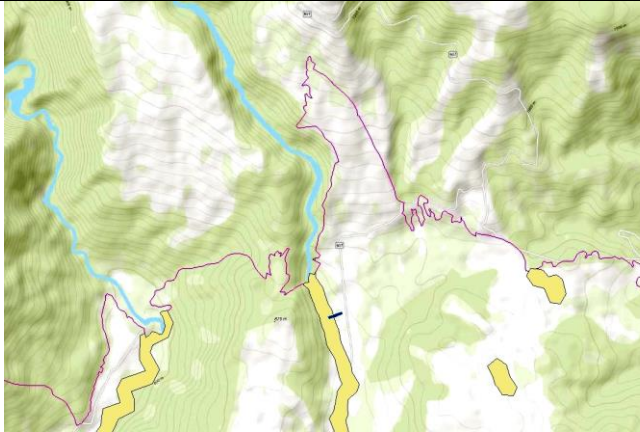
5.1.2 Въздействия върху местообитания и популации на видовете - предмет на опазване на защитените зони, в областта на въздействие на плановете, програмите и проектите/инвестиционните предложения - структура и динамика на популациите, приоритетност на видовете, състояние

5.1.2.1 Оценка на влиянията върху местообитания на бозайници

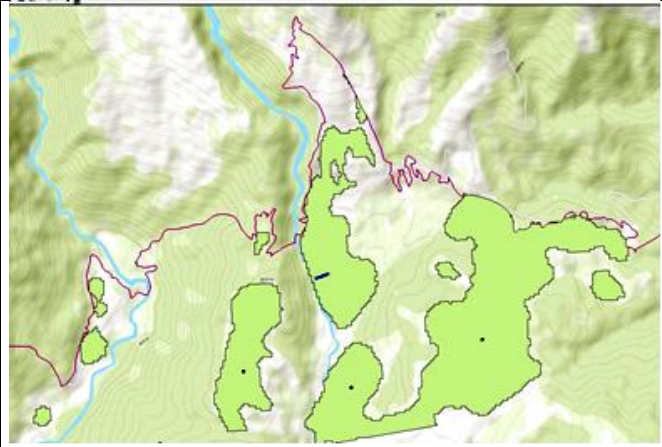
Таблица 6. Въздействия върху местообитания на бозайници, предмет на опазване в ЗЗ „ЦЕНТРАЛЕН БАЛКАН БУФЕР“ BG0001493

№	Вид	Описание	Не се очаква отрицателно въздействие, защото:	Очаква се отрицателно въздействие	Смекчаващи мерки
1	Кафява мечка (Ursus arctos)	<p>В България кафявата мечка е представена от две субпопулации, обитаващи двата най-големи планински масива в страната – Старопланинския и Рило-Родопския. Общата територия на разпространение на вида е около 1 100 000 ha. Западната част на Средна гора служи като своеобразен мост, чрез който двете субпопулации са свързани. Първата старопланинска субпопулация е по-малка от втората и границите на разпространение приблизително съвпадат с тези на национален парк Централен Балкан и буферната зона към него. В западна и особено в източна посока на масива присъствието на кафяви мечки е спорадично и по-скоро с временен характер. На запад тази субпопулация се свързва с ареала на разпространение на мечките в Сърбия. На юг субпопулацията не е така фрагментирана и заема по-обширна площ, която частично попада в националните паркове Рила и Пирин. На запад посредством Краище, Осогово и Малашевска планина кафявата мечка комуникира с популациите в Сърбия и Македония, а на юг с тази в Гърция]. Гръцката субпопулация в Родопите е пряко продължение на Рило-Родопската на юг и е пространствено изолирана от западната Пиндска</p>	<p>Предмета и целта на инвестиционното предложение е жилищно строителство, което няма да засегне и няма да окаже влияние върху вида.</p> <p>В последните години се наблюдават все по-често навлизане на кафявата мечка в урбанизирани територии. Това са предимно млади екземпляри. В района на инвестиционното предложение не се наблюдава наличие на характерната за мечката храна(малини, къпини, кошери, жълъди от бук и дъб) което да я привлекат.</p>	Няма въздействие	<p>Не е необходимо прилагане на смекчаващи мерки</p>
			<p>В съседни територии има картирани потенциални местообитания на мечка, които няма да бъдат засегнати.</p>		
					

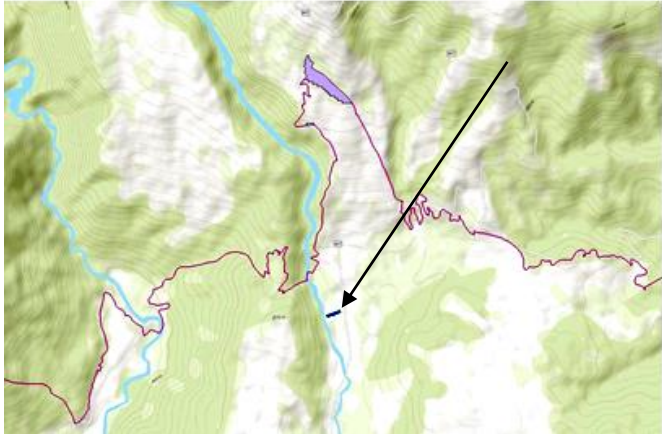

Доклад за оценка степента на въздействие от прилагане на ИП „ЖИЛИЩНО СТРОИТЕЛСТВО“ в териториалният обхват на ПИ с идентификатор 35496.15.5 и 35496.15.25 м. „СКОКОТ“ по КККР на гр. Калофер, общ. Карлово.

№	Вид	Описание	Не се очаква отрицателно въздействие, защото:	Очаква се отрицателно въздействие	Смекчаващи мерки
		субпопулация			
2	Европейски вълк (Canis lupus)	Разпространен е във всички планини и в някои равнинни гори на Североизточна България. Приспособим към широк спектър от местообитания, но се придържа към труднодостъпни за човека места	Вида на предвидените дейности за имотите на ИП не предполага въздействия за вида и неговите местообитания.	Няма въздействие	Не е необходимо прилагане на смекчаващи мерки
					
3	Видра (Lutra lutra)	Живее предимно в сладководни басейни, като предпочита обрасли с растителност брегове, в които често прави леговище. У нас видри са наблюдавани многократно и в морето в близост до устията на по-големите реки. Храни се основно с риба.	Площадката на ИП граничи с крайречните територии на р. Тунджа, като ерозионните процеси са отнели част от имот 35496.15.5 – неговия северозападен ъгъл. Около 450 м от имот 35496.15.5 попадат в границите на потенциалните местообитания на вида (20 м от границата на водата). Той не е регистриран за региона на ИП. За защитената зона площите с картираните местообитания на вида са 3 771,78 ха. С ИП са засегнати 0,0450 ха – 0,001% от потенциалните местообитания. В 33 да описани 369,29 км брегове пригодни за видрата. От тях засегнати с ИП са 16 м – 0,0004% от бреговете на реки. Не се очаква значимо влияние върху вида чрез безпокойство, затрудняване на намирането на храна или фрагментация на района.	Няма да окаже влияние върху вида чрез безпокойство, затрудняване на намирането на храна и фрагментация на района, но се застъпва 20 метровата ивица от водата, където вероятността за срещи с вида е по-голяма, ако в бъдеще се появи индивид.	Не е необходимо прилагане на смекчаващи мерки.
					<p>Незначително въздействие с малка степен. Оценява се с -1.</p>

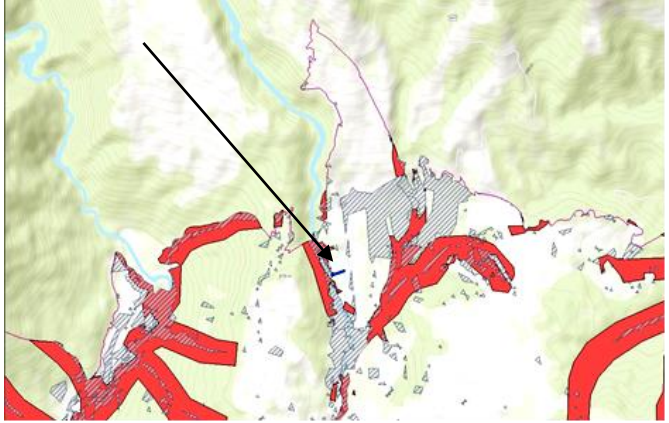
Доклад за оценка степента на въздействие от прилагане на ИП „ЖИЛИЩНО СТРОИТЕЛСТВО“ в териториалният обхват на ПИ с идентификатор 35496.15.5 и 35496.15.25 м. „СКОКОТ“ по КККР на гр. Калофер, общ. Карлово.

№	Вид	Описание	Не се очаква отрицателно въздействие, защото:	Очаква се отрицателно въздействие	Смекчаващи мерки
4	Лалугер (Spermophilus citellus)	Видът обитава обширни открити пространства с добре развит почвен слой – основно пасища и агроценози. Храни се с широк спектър тревисти растения, които се намират на близко разстояние (до няколко десетки метра) от неговите убежища. Най-срещаните естествени бариери са горските масиви. Антропогенни бариери са пътища, урбанизирани структури и др. Бариерите в своята съвкупност възпрепятстват миграцията на вида и заемането на потенциално подходящи местообитания.	Общата площ на регистрираните находища на Европейския лалугер в оптимални местообитания е 490,6 ха и субоптимални местообитания е 3252,9 ха. Изчислената площ предоставя достатъчен ресурс за съществуването на стабилни популации на Европейски лалугер. Инвестиционното предложение е жилищно строителство, което ще се реализира в 0,0046 % от картираната територия на потенциалните местообитания на вида.	Ще се окаже влияние върху потенциално местообитания е на вида чрез намаляване на площта му, без съществена фрагментация на потенциалните местообитания. Незначително въздействие с малка степен Оценява се с -1.	Не е необходимо прилагане на смекчаващи мерки.
					
5	Дива коза (Rupicapra rupicapra balcanica)	В България може да се види в планините: Рила, Пирин, Стара планина Западни Родопи и Витоша. В миналото, популацията е била значително по-голяма. В днешно време, в Европа най-голяма популация на дива коза се намира на територията на Алпите.	Най-близкото потенциално местообитание на вида е картирано северно от инвестиционното предложение високо по склоновете на планината. Разстоянието е значително и не се създава риск от увреждане, прогонване на екземпляри или други неблагоприятни въздействия.	Предмета и целта на инвестиционното предложение е жилищно строителство, което няма да засегне и няма да окаже влияние върху вида. Няма въздействие	Не е необходимо прилагане на смекчаващи мерки

Доклад за оценка степента на въздействие от прилагане на ИП „ЖИЛИЩНО СТРОИТЕЛСТВО“ в териториалният обхват на ПИ с идентификатор 35496.15.5 и 35496.15.25 м. „СКОКОТ“ по ККР на гр. Калофер, общ. Карлово.

№	Вид	Описание	Не се очаква отрицателно въздействие, защото:	Очаква се отрицателно въздействие	Смекчаващи мерки
					
6	Голям подковонос (Rhinolophus ferrumequinum)	<p>Среща се в цялата страна, без най-високите части на планините (рядко над 1600 м.н.в.). Редки гори, храсталаци, открити места в близост до карстови разкрития и скални венци, а също и води басейни. Излиза да ловува привечер, около 10-20 минути след залез слънце, като ловът може да продължи цяла нощ. Активен е дори в сравнително студени нощи. Ловният полет е ниско над земята – 0,5-3 м (понякога и по-високо сред дърветата). Полетът е бавен, подобен на пеперуда. Нощем се отдалечава до около 10 км от убежището, но понякога и до десетки километри. Социален вид. През лятото заселва плитки пещери, скални струпвания, настанява се под покриви, в запустели сгради, руини, изкуствени галерии. Храна: големи летящи насекоми, главно нощни пеперуди и бръмбари.</p> <p>При проучвания в 33 са установени 18 находища. В известните находища за зимуване в зоната са били установени общо 556 екземпляра. В известните летни находища в зоната са били установени общо 26 екземпляра.</p>	<p>Площта на потенциално най-благоприятните местообитания е оценена на 1323.4 ha (1.0% от площта на защитената зона) (светлосиньо на схемата). Площта на потенциално подходящите ловни местообитания е оценена на 24644 ha (17,8% от площта на защитената зона) (светлозелено на схемата).</p> <p>Не се отнемат картирани потенциални местообитания.</p>	<p>Предмета и целта на инвестиционното предложение е жилищно строителство, което няма да засегне и няма да окаже влияние върху вида.</p> <p>Няма въздействие</p>	Не е необходимо прилагане на смекчаващи мерки
					
7	Малък подковонос (Rhinolophus hipposideros)	Малкият подковонос е най-често срещания у нас пещеролюбив прилеп установен в над 340 находища (BENDA et al., 2003;	Предмета и целта на инвестиционното предложение е жилищно строителство, което няма	Няма въздействие	Не е необходимо прилагане на смекчаващи

Доклад за оценка степента на въздействие от прилагане на ИП „ЖИЛИЩНО СТРОИТЕЛСТВО“ в териториалният обхват на ПИ с идентификатор 35496.15.5 и 35496.15.25 м. „СКОКОТ“ по КККР на гр. Калофер, общ. Карлово.

№	Вид	Описание	Не се очаква отрицателно въздействие, защото:	Очаква се отрицателно въздействие	Смекчаващи мерки
		<p>RETROV & HELVERSEN, 2011; ЦИЗП непубл. данни). Обикновен вид в цялата страна. В планините достига 1500 м.н.в.. Пещерен вид, свързан преди всичко с богати на растителност карстови райони, разредени гори, паркове, храсталаци, среща се и в населени места. Полетът е сравнително бавен, но много маневрен, на около 2 - 5 метра над земята. Ловува близо до убежища (обикновено до 5 км) около гори, техни крайнини, храсталаци, речни брегове, обрасли с растителност, над самата вода, около скали в карстови местности. Зимният сън е от октомври до април в пещери и изкуствени подземни галерии. Предпочита вътрешните им части, където температура им е 5 - 9 градуса. Зимува поеднично или на редки групи, с разстояние между отделните индивиди – до 50 см. Стационарен вид – прелетите между зимните и летните убежища обикновено не надвишават 15 км. Храна: малки летящи насекоми.</p> <p>Установени са общо 21 находища. Численост в находищата за зимуване: В известните находища за зимуване в зоната са били установени общо 73 екземпляра. В известните летни находища в зоната са били установени общо 207 екземпляра.</p>	<p>да засегне и няма да окаже влияние върху вида.</p> <p>Площта на потенциално най-благоприятните местообитания е оценена на 1920.8 ha (1.4% от площта на защитената зона).</p> <p>Площта на потенциално подходящите ловни местообитания е оценена на 26795,0 ha (19,4% от площта на защитената зона).</p> <p>ИП граничи с картирани потенциални местообитания без да ги засяга.</p>		мерки
					
8	Средиземноморски подковонос (Rhinolophus blasii)	<p>Разпространение: От Южна Африка през Етиопия, Сомалия, до Северна Африка, Южна Европа и Югозападна Азия – на изток до Туркменистан, Афганистан и Пакистан. Разпространение у нас: В ниските части на цялата страна, но по-чест и многоброен в Южна България. Местообитания: богати на растителност места, по-рядко безслесни карстови райони. През лятото населява</p>	<p>Предмета и целта на инвестиционното предложение е жилищно строителство, което няма да засегне и няма да окаже влияние върху вида.</p> <p>Площта на потенциално най-благоприятните местообитания е оценена на 366.3 ha</p> <p>Площта на потенциално</p>	<p>ИП не засяга потенциални местообитания за обитаване или ловуване.</p> <p>Няма въздействие</p>	<p>Не е необходимо прилагане на смекчаващи мерки</p>

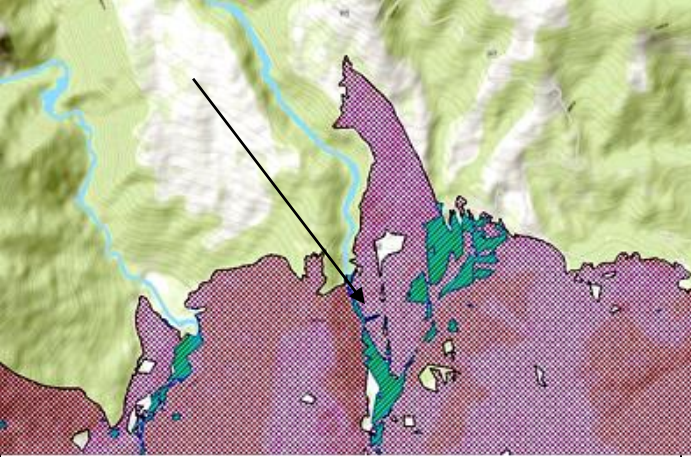
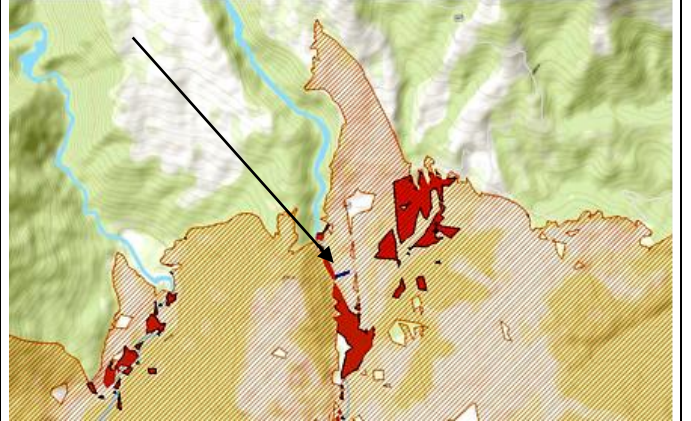
Доклад за оценка степента на въздействие от прилагане на ИП „ЖИЛИЩНО СТРОИТЕЛСТВО“ в териториалният обхват на ПИ с идентификатор 35496.15.5 и 35496.15.25 м. „СКОКОТ“ по КККР на гр. Калофер, общ. Карлово.

№	Вид	Описание	Не се очаква отрицателно въздействие, защото:	Очаква се отрицателно въздействие	Смекчаващи мерки
		пещери и скални цепнатини, често с проникваща светлина и непостоянна температура. Зимува в пещери с постоянна температура 11-12 градуса, където образува големи колонии смесени с други пещерни видове. Стационарен, не са регистрирани значителни миграции. Храна: непроучена. В Южна България са известни размножителни колонии с численост от няколко десетки до около 2000 индивида. Ражда по едно малко в края на юни – началото на юли.	подходящите ловни местообитания е оценена на 30 790 ha (на картата по-долу с жълто).		
9	Южен подковонос (Rhinolophus euryale)	Обитава карстови райони с горска растителност, често до водни площи. В България е често срещан вид, като формира летни и зимни колонии, наброяващи понякога стотици и хиляди екземпляра. Установени са общо 2 находища. В известните находища за зимуване в зоната са били установени общо 9 екземпляра. В зоната не са установени летни находища на вида.	Площта на потенциално най-благоприятните местообитания е оценена на 299.4 ha (0.2% от площта на защитената зона). Площта на потенциално подходящите ловни местообитания е оценена на 23161 ha (16,7% от площта на защитената зона).	Не се засягат потенциални местообитания на вида Няма въздействие	Не е необходимо прилагане на смекчаващи мерки
10	Подковонос на Мехели (Rhinolophus mehelyi)	Среден по размери, но малко по-масивен от южния подковонос. Разпространение у нас: Ниските части на цялата страна. Сравнително рядък вид. В Европа е изцяло свързан с карстови райони. Обитава пещерите през цялата година, често заедно с други видове от рода, както и с обикновения нощник, остроухия нощник и	В зоната не са установени летни находища на вида. В зоната не са установени находища за зимуване на вида. Картирани са потенциални местообитания. Площта на потенциално най-благоприятните местообитания е оценена на 196.6 ha (0.1 % от	Няма въздействие	Не е необходимо прилагане на смекчаващи мерки

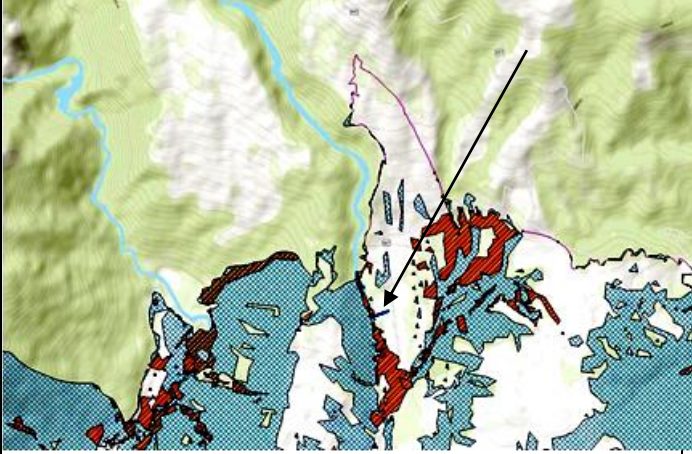
Доклад за оценка степента на въздействие от прилагане на ИП „ЖИЛИЩНО СТРОИТЕЛСТВО“ в териториалният обхват на ПИ с идентификатор 35496.15.5 и 35496.15.25 м. „СКОКОТ“ по КККР на гр. Калофер, общ. Карлово.

№	Вид	Описание	Не се очаква отрицателно въздействие, защото:	Очаква се отрицателно въздействие	Смекчаващи мерки
		пещерния дългокрил. Формира големи колонии – до 800 - 2000 екземпляра. Храна: Липсват конкретни данни, вероятно нощни пеперуди и други насекоми.	площта на защитената зона). Площта на потенциално подходящите ловни местообитания е оценена на 7 860 ha (5,7 % от площта на защитената зона). ИП не засяга местообитания на вида. Такива не се срещат в значима близост.		
11	Голям нощник (Myotis myotis)	В карстови райони в цялата страна – един от най-често срещаните пещерни видове. В Западна и Централна Стара Планина е установен до 1400 м.н.в., а на Пирин – на 2500 м.н.в. Местообитание: Разредени гори, паркове, ливади. Полетът на този прилеп е относително бавен и маневрен на височина 5 - 8 м. Храни се на открити места в редки горички и покрайнините им, където земята е покрита с опадали листа и малко трева. Лови жертвите си в полет или ги събира от различни повърхности – най-често от земята. Средният размер на ловната територия на един прилеп е около 0,5 кв.км. През лятото населява пещери, рядко тъмни части на сгради, хралупи на дървета. Зимува в пещери, минни галерии и др., като избира места с висока влажност и температури в интервала 7-12 градуса. Обикновено виси свободно по таваните на пещерите. Извършва редовни миграции между летните и зимните убежища (понякога над	Площта на потенциално най-благоприятните местообитания е оценена на 525.9 ha (0.4% от площта на защитената зона). Площта на потенциалните подходящи ловни местообитания е оценена на 115312 ha (83,4% от площта на защитената зона). ИП не засяга благоприятни местообитания (на схемата със синьо), но засяга потенциални ловни местообитания (на схемата с розово). Засегнатата площ е по-малка от 0.0002 % от площта на картираните ловни местообитания. Инвестиционното предложение е жилищно строителство, което няма да пречи активно за ловуване и в границите на имотите.	Поради пренебрежим о малката относителна площ и вида на предвидените с ИП дейности, въздействието се приравнява на нула. Не се очаква въздействие	Не е необходимо прилагане на смекчаващи мерки

Доклад за оценка степента на въздействие от прилагане на ИП „ЖИЛИЩНО СТРОИТЕЛСТВО“ в териториалният обхват на ПИ с идентификатор 35496.15.5 и 35496.15.25 м. „СКОКОТ“ по КККР на гр. Калофер, общ. Карлово.

№	Вид	Описание	Не се очаква отрицателно въздействие, защото:	Очаква се отрицателно въздействие	Смекчаващи мерки
		<p>200 км), като използва редица временни междинни убежища. У нас най-дългата регистрирана миграция е 40 км.. Храна: Едри насекоми, които лови в полет (напр. нощни пеперуди) или събира от земята (бръмбари, щурци и др.)</p> <p>В ЗЗ са установени общо 3 находища.</p> <p>В известните находища за зимуване в зоната са били установени общо 1 екземпляр.</p> <p>В известните летни находища в зоната са били установени общо 4 екземпляра.</p>			
12	Остроух нощник (<i>Myotis blythii</i>)	<p>Среща се точково в цялата страна; регионално. Числеността на популациите му е добра. Обитава само в пещери, минни галерии. Среща се в карстови райони с гори или открити местообитания.</p> <p>В ЗЗ са установени общо 4 находища.</p> <p>В известните находища за зимуване в зоната са били установени общо 1 екземпляр.</p> <p>В известните летни находища в зоната са били установени общо 6 екземпляра.</p> <p>Площта на потенциално най-благоприятните местообитания е оценена на 559 ha (0.4% от площта на защитената зона) – на схемата със червено.</p> <p>Площта на потенциалните подходящи ловни местообитания е оценена на 115312 ha (83,4% от площта на защитената зона) – на схемата с оранжево.</p>	<p>ИП граничи, но не засяга благоприятни местообитания за вида. Засяга потенциални ловни местообитания за вида.</p> <p>Засегнатата площ 1.913 дка е по-малка от 0.0002 % от площта на картираните ловни местообитания. Инвестиционното предложение е жилищно строителство, което няма да пречи активно за ловуване и в границите на имотите.</p>	<p>Поради пренебрежим о малката относителна площ и вида на предвидените с ИП дейности, въздействието се приравнява на нула.</p> <p>Не се очаква въздействие</p>	<p>Не е необходимо прилагане на смекчаващи мерки</p>
					
13	Трицветен нощник (<i>Myotis emarginatus</i>)	<p>В цялата страна, през зимата у нас е много рядък. Бункери, тавани на къщи, църкви, привходни части на пещери. Характерен е за нископланински карстови и скалисти райони, обрасли с нискоствъблена растителност.</p> <p>В ЗЗ е установено е 1 находище.</p>	<p>ИП е близо до границата на картирано потенциално местообитание на вида</p> <p>ИП е близо, но не засяга благоприятни ловни местообитания за вида.</p>	<p>Няма въздействие</p>	<p>Не е необходимо прилагане на смекчаващи мерки</p>

Доклад за оценка степента на въздействие от прилагане на ИП „ЖИЛИЩНО СТРОИТЕЛСТВО“ в териториалният обхват на ПИ с идентификатор 35496.15.5 и 35496.15.25 м. „СКОКОТ“ по КККР на гр. Калофер, общ. Карлово.

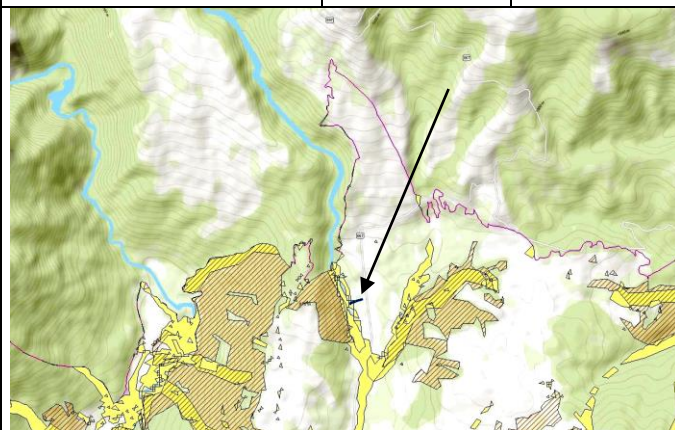
№	Вид	Описание	Не се очаква отрицателно въздействие, защото:	Очаква се отрицателно въздействие	Смекчаващи мерки
		<p>У нас е установено, че зимуват само единични екземпляри. В известните находища за зимуване в зоната са били установени общо 0 екземпляра. В известните летни находища в зоната са били установени общо 2 екземпляра.</p> <p>Площта на потенциално най-благоприятните местообитания е оценена на 1163.8 ha (0.8 % от площта на защитената зона) – на схемата с червено.</p> <p>Площта на потенциално най-подходящите ловни местообитания е оценена на 90623 ha (65,5 % от площта на защитената зона) – на схемата със синьо.</p>	<p>Инвестиционното предложение е жилищно строителство, което няма да пречи активно за ловуване и в границите на имотите.</p>		
				 <p>На картата със синьо са представени потенциални ловни местообитания, а с червено местообитания за обитаване.</p>	
14	Дългоух нощник (Myotis bechsteinii)	<p>В цялата страна, където има стари гори; не е установяван в Тракийската низина; най-многочислен е в Странджа. Размножителни колонии в хралупи, единични екземпляри живеят в цепнатини на дървета. Обширни широколистни и смесени гори от морското равнище до около 1 650 m в планините.</p> <p>В ЗЗ е установено е 1 находище. След проведените проучвания и анализирани литературни данни е установено 1 място за струпване.</p> <p>Не са открити размножителни колонии в зоната. Няма данни за числеността в размножителните колонии на вида в зоната.</p>	<p>Площта на потенциалните местообитания е оценена на 26802 ha (19,4 % от площта на защитената зона).</p> <p>Площта на местообитания с високо качество по индуктивен модел е оценена на 1952.4 ha (1.4 % от площта на защитената зона).</p> <p>В региона на инвестиционното предложение не са картирани потенциални благоприятни местообитания за вида. Не са картирани потенциални ловни местообитания за вида.</p>	<p>Няма засегнати местообитания. Не се очакват въздействия.</p>	<p>Не е необходимо прилагане на смекчаващи мерки</p>
15	Дългопръст нощник (Myotis bairdii)	<p>Среща се в цялата страна, без най-високите части на планините. Обитава карстови ландшафти. Целогодишно само в подземни убежища – пещери и минни галерии. Храни се изключително с насекоми над водоеми.</p> <p>При изпълнение на дейностите по проект „Картиране и</p>	<p>ИП граничи, но не засяга благоприятни местообитания за вида. Засяга потенциални ловни местообитания за вида. Засегнатата площ 1.45 дка е по-малка от 0.0005 % от площта на картираните ловни местообитания. Инвестиционното</p>	<p>Поради пренебрежим о малката относителна площ на очакваните въздействия и вида на предвидените с ИП</p>	<p>Не е необходимо прилагане на смекчаващи мерки</p>

Доклад за оценка степента на въздействие от прилагане на ИП „ЖИЛИЩНО СТРОИТЕЛСТВО“ в териториалният обхват на ПИ с идентификатор 35496.15.5 и 35496.15.25 м. „СКОКОТ“ по КККР на гр. Калофер, общ. Карлово.

№	Вид	Описание	Не се очаква отрицателно въздействие, защото:	Очаква се отрицателно въздействие	Смекчаващи мерки
		<p>определяне на природозащитното състояние на природни местообитания и видове – фаза I” е установено общо 1 находище.</p> <p>В известните находища за зимуване в зоната е бил установен общо 1 екземпляр.</p> <p>В зоната не са установени летни находища на вида.</p> <p>Площта на потенциално най-благоприятните местообитания е оценена на 532.9 ha (0.4% от площта на защитената зона) – с червено на схемата.</p> <p>Площта на потенциално подходящите ловни местообитания е оценена на 27629 ha (20,0% от площта на защитената зона) – със зелено на схемата.</p>	<p>предложение е жилищно строителство, което няма да пречи активно за ловуване и в границите на имотите.</p>	<p>дейности, въздействието се приравнява на нула.</p> <p>Не се очаква въздействие</p>	
16	Дългокрил прилеп (Miniopterus schreibersii)	<p>Характерен обитател на карстовите райони, използващ за убежище най-често пещери. Извършва дълги миграции като използва междинни временни убежища. Изключително колониален вид, като у нас формира летни и зимни колонии с численост десетки хиляди индивиди. Силно уязвим от човешко присъствие в убежищата.</p> <p>Установени са общо 5 находища. В известните находища за зимуване в зоната са били установени общо 3912 екземпляра.</p> <p>В известните летни находища в зоната са били установени общо 1202 екземпляра.</p> <p>Площта на потенциално най-благоприятните местообитания е оценена на 268.3 ha (0.2% от площта на защитената зона).</p> <p>Площта на потенциалните подходящи ловни местообитания е оценена на 36072 ha (26,1% от площта на защитената зона).</p>	<p>ИП е близо, но не засяга благоприятни местообитания за вида. Засяга потенциални ловни местообитания за вида. Засегнатата площ 1.45 дка е по-малка от 0.0004 % от площта на картираните ловни местообитания. Инвестиционното предложение е жилищно строителство, което няма да пречи активно за ловуване и в границите на имотите.</p>	<p>В значима близост до имотите има картирано оптимално местообитание за вида, които са едва 0,2 % от територията на 33. Не се засяга пряко, но съществува слаб риск от безпокойство. Незначително въздействие с малка степен Въздействие -1</p>	<p>Не е необходимо прилагане на смекчаващи мерки</p>
17	Широкоух	Рядък вид, обитава горски	ИП засяга площ от	Възможен е	Не е

Доклад за оценка степента на въздействие от прилагане на ИП „ЖИЛИЩНО СТРОИТЕЛСТВО“ в териториалният обхват на ПИ с идентификатор 35496.15.5 и 35496.15.25 м. „СКОКОТ“ по КККР на гр. Калофер, общ. Карлово.

№	Вид	Описание	Не се очаква отрицателно въздействие, защото:	Очаква се отрицателно въздействие	Смекчаващи мерки
	прилеп (Barbastella barbastellus)	ландшафти предимно в планинските и полупланински райони. Храни се с малки насекоми, които често лови над водни басейни или събира от повърхността на листата. Установени са общо 3 находища. В ЗЗ са установени 3 места за струпване. Не са открити размножителни колонии в зоната. Площта на потенциалните местообитания е оценена на 34412 ha (24.88% от площта на защитената зона) – светло жълто на схемата. Площта на местообитания с високо качество по индуктивен модел е оценена на 4296 ha (3.1% от площта на защитената зона) – тъмно жълто на схемата.	картирано оптимално местообитание за вида – 0,520 дка, което представлява 0,0015 % от тях. ИП не засяга оптимални ловни местообитания за вида.	слабо вероятен риска от безпокойство за вида. Незначително въздействие с малка степен Въздействие -1	необходимо прилагане на смекчаващи мерки.
Въздействие не се очаква/ очаква се за общо:			13	4	0



Потенциалното отрицателно въздействие върху видовете бозайници чиито местообитания и популациите им са предмет на опазване в защитената зона е обобщено в следващата таблица.

Таблица 7. **ОБОБЩЕНИ ДАННИ ЗА БРОЯ НА ПОВЛИЯНИТЕ ВИДОВЕ БОЗАЙНИЦИ – ЧИИТО МЕСТООБИТАНИЯ И ПОПУЛАЦИИТЕ ИМ СА ПРЕДМЕТ НА ОПАЗВАНЕ В ЗАЩИТЕНАТА ЗОНА ОТ РАЗЛИЧНИТЕ КАТЕГОРИИ ОТРИЦАТЕЛНИ ВЪЗДЕЙСТВИЯ В РЕЗУЛТАТ ОТ ПРИЛАГАНЕТО НА ИП**

Категория отрицателно въздействие	Брой видове предмет на опазване в защитена зона „Централен Балкан буфер“ BG0001493	% от общия брой видове
Няма въздействие	13	76 %
С малка степен	4	24 %
Със средна степен	0	0
С голяма степен	0	0
Общо	18	100.00%

Както се вижда от горната таблица 20 % от видовете бозайници чиито местообитания и популациите им са предмет на опазване ще да бъдат повлияни отрицателно от прилагането на инвестиционното предложение с малка степен, което не налага предприемането на смекчаващи мерки. Върху 80 % от видовете няма да бъде оказано въздействие.

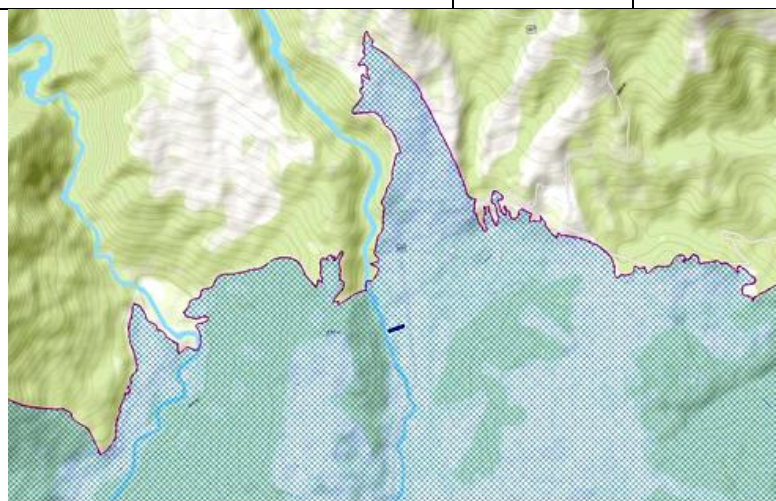
Доклад за оценка степента на въздействие от прилагане на ИП „ЖИЛИЩНО СТРОИТЕЛСТВО“ в териториалният обхват на ПИ с идентификатор 35496.15.5 и 35496.15.25 м. „СКОКОТ“ по КККР на гр. Калофер, общ. Карлово.

5.1.2.2 Оценка на влиянията върху местообитания на земноводни и влечуги

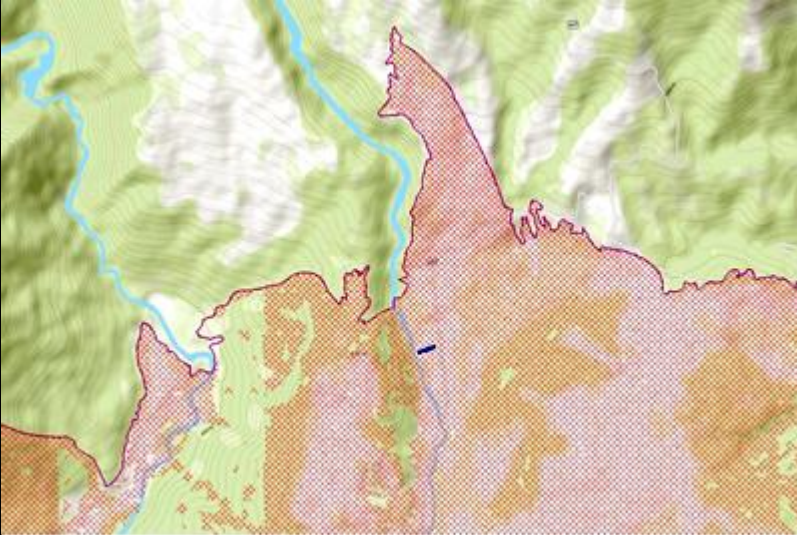
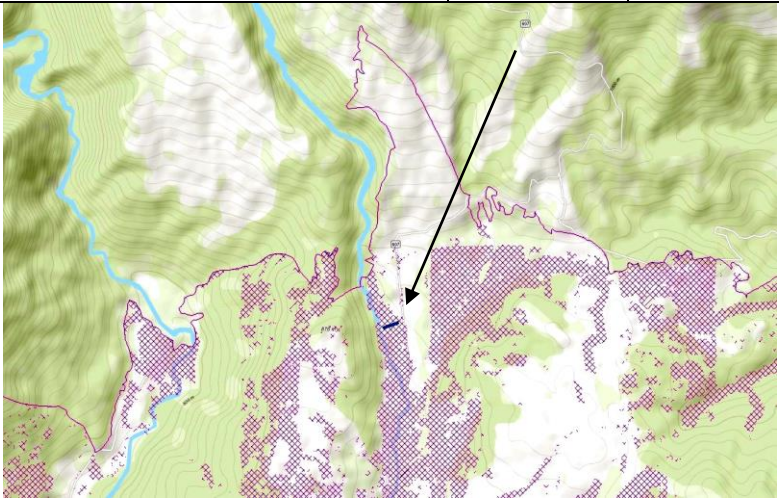
Въздействията върху земноводни и влечуги, от списъка с предмета на опазване на ЗЗ „Централен Балкан – буфер“, и техните местообитания, е представен в таблицата по-долу.

Таблица 8. ВЪЗДЕЙСТВИЯ ВЪРХУ МЕСТООБИТАНИЯ НА ЗЕМНОВОДНИ И ВЛЕЧУГИ, ПРЕДМЕТ НА ОПАЗВАНЕ В ЗЗ „ЦЕНТРАЛЕН БАЛКАН БУФЕР“ BG0001493

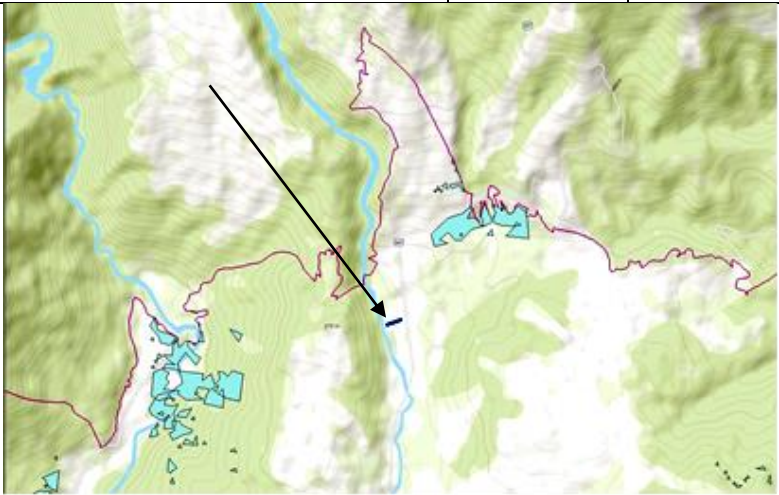
№	Вид	Описание	Не се очаква отрицателно въздействие, защото:	Очаква се отрицателно въздействие	Смекчаващи мерки
1	Жълтоко ремна бумка <i>Bombina variegata</i>	Широко разпространен вид, който не е установен в най-ниските и равнинни райони – Тракийската низина и Черноморието (с изключение на Дуранкулашкото езеро) Присъствието на целевия вид е регистрирано, посредством пряко наблюдение на индивиди (възрастни, неполово зрели, яйца) или по звук. В зоната са установени 48 екземпляра, от които 47 възрастни и 1 неполово зрял. Общата пригодна площ на потенциалното местообитание на вида е 79 465,19 ha Общото ефективно заето местообитание на вида в ЗЗ „Централен Балкан - буфер“ е 38 936,63 ha За вида бариерите са линейни обекти (пътища) или големи компактни територии с неблагоприятни местообитания (големи населени места, високи планини, обработваеми монокултурни блокове и др.).	Осъществяването на инвестиционното предложение в землището на Калофер е на изключително минимална площ спрямо площта на картираното местообитание на вида. Бъдещото строителство в имотите на ИП не представляват бариера за вида. Ще окаже влияние върху вида чрез безпокойство, затрудняване на намирането на храна на много ограничена площ, без значима фрагментация на района. Засяга потенциални местообитания за вида. Засегнатата площ 1.913 дка, което представлява едва 0.002 % от тези местообитания в ЗЗ. Не се засягат ефективно заето местообитание.	Въздействието е отрицателно, но е с много малка стойност и може да се приравни на 0. Без въздействие	Не е необходимо прилагане на смекчаващи мерки.
2	Голям гребенест тритон <i>Triturus karelinii</i>	Големият гребенест тритон се среща в почти цялата страна, като планините се среща спорадично. Обитава блата, езера, микроязовири, крайречни	Осъществяването на инвестиционното предложение в землището на Калофер е на изключително минимална площ спрямо площта на картираното местообитание на вида. Засяга потенциални местообитания	Няма въздействие	Не е необходимо прилагане на смекчаващи мерки.



Доклад за оценка степента на въздействие от прилагане на ИП „ЖИЛИЩНО СТРОИТЕЛСТВО“ в териториалният обхват на ПИ с идентификатор 35496.15.5 и 35496.15.25 м. „СКОКОТ“ по ККР на гр. Калофер, общ. Карлово.

№	Вид	Описание	Не се очаква отрицателно въздействие, защото:	Очаква се отрицателно въздействие	Смекчаващи мерки
		<p>водоеми, канали, оризища, корита на чешми, локви, бавнотечащи участъци на реки и др. Среща се от морското равнище до около 1700 м надм. в. Местообитанията му в страната са свързани с малки водоеми на застояли, но чисти, води.</p> <p>Общата пригодна площ за вида е 102 482,20 ha.</p> <p>Общото ефективно заето местообитание на вида в ЗЗ „Централен Балкан - буфер“ е 39 922,27 ha.</p>	<p>за вида. Засегната площ 1.913 дка, което представлява едва 0.0002 % от тези местообитания в ЗЗ. Не се засягат ефективно заето местообитание.</p>		
					
3	Обикнове на блатна костенурка <i>Emys orbicularis</i>	<p>Среща се в реките и стоящите водоеми в цялата страна. Обитава блата, мочурища, язовири, напоителни канали, разливи, средните и долни течения на реките. Предпочита нископланински и хълмисти райони, обрасли с храстова и тревиста растителност. Среща се от морското равнище до около 1300 м надм. в. На 15-20 минути излизат над водата за да си поемат въздух. По време на размножителния период излизат на сушата сред тръстиките и папура, където снасят и заравят яйцата си. Общата площ на потенциалното местообитание на вида е оценена на 8 022,33 ha.</p>	<p>В региона на ИП няма регистрации на вида. Засягат се картирани потенциални местообитания за вида. Засегната площ 1.913 дка, което представлява едва 0.0024 % от тези местообитания в ЗЗ. Не се засягат ефективно заето местообитание, но територията е в непосредствена близост до река. Въздействията са с малка значимост.</p>	<p>Очакват се отрицателни въздействия със слаба вероятност. Въздействие -1</p>	<p>Не е необходимо прилагане на смекчаващи мерки.</p>
					
4	Шипобед рена костенурка <i>Testudo</i>	<p>Разпространена е в цялата страна с изключение на високите затворени полета в Западна България.</p>	<p>Липсват данни за вида, но ще използваме данните за потенциалните местообитания на <i>Testudo hermanni</i> в региона, като пригодни и за този вид.</p>	<p>Не се очаква въздействие</p>	<p>Не е необходимо прилагане на смекчаващи мерки</p>

Доклад за оценка степента на въздействие от прилагане на ИП „ЖИЛИЩНО СТРОИТЕЛСТВО“ в териториалният обхват на ПИ с идентификатор 35496.15.5 и 35496.15.25 м. „СКОКОТ“ по КККР на гр. Калофер, общ. Карлово.

№	Вид	Описание	Не се очаква отрицателно въздействие, защото:	Очаква се отрицателно въздействие	Смекчаващи мерки
	graeса	Обитава местности с тревна растителност, редки храсти и нискостеблени гори. Среща се и по крайбрежни пясъчни дюни в близост до широколистни гори.	Поради сходните изисквания на видовете приравняваме и очакваните въздействия за двата вида Осъществяването на инвестиционното предложение в землището на Калофер е на изключително минимална площ спрямо площта на защитената зона. Не се засягат картирани потенциални местообитания на вида. Не се очаква влияние върху вида чрез безпокойство, затрудняване на намирането на храна и фрагментация на района.		мерки.
5	Шипоопашата костенурка <i>Testudo hermanni</i>	Разпространена е в цялата страна с изключение на високите затворени полета в Западна България. Обитава хълмисти местности с храсти и нискостеблени гори В рамките на полевите проучвания по проект „Картиране и определяне на природозащитното състояние на природни местообитания и видове – фаза I“ в зоната няма установени екземпляри. Потенциалното местообитание на вида е с площ 7025,13 ha. Общото ефективно заето местообитание на вида в 33 „Централен Балкан - буфер“ е 892,21 ha.			
Въздействие не се очаква/ очаква се за общо:				0	1

Потенциалното отрицателното въздействие върху видовете земноводни и влечуги чиито местообитания и популациите им са предмет на опазване в защитената зона е обобщено в следващата таблица.

Таблица 9. **ОБОБЩЕНИ ДАННИ ЗА БРОЯ НА ПОВЛИЯНИТЕ ВИДОВЕ ЗЕМНОВОДНИ И ВЛЕЧУГИ – ЧИИТО МЕСТООБИТАНИЯ И ПОПУЛАЦИИТЕ ИМ СА ПРЕДМЕТ НА ОПАЗВАНЕ В ЗАЩИТЕНАТА ЗОНА ОТ РАЗЛИЧНИТЕ КАТЕГОРИИ ОТРИЦАТЕЛНИ ВЪЗДЕЙСТВИЯ В РЕЗУЛТАТ ОТ ПРИЛАГАНЕТО НА ОУП**

Категория отрицателно въздействие	Брой видове предмет на опазване в защитена зона „Централен Балкан буфер“ BG0001493	% от общия брой видове
Няма въздействие	4	80 %

Доклад за оценка степента на въздействие от прилагане на ИП „ЖИЛИЩНО СТРОИТЕЛСТВО“ в териториалният обхват на ПИ с идентификатор 35496.15.5 и 35496.15.25 м. „СКОКОТ“ по КККР на гр. Калофер, общ. Карлово.

Категория отрицателно въздействие	Брой видове предмет на опазване в защитена зона „Централен Балкан буфер“ BG0001493	% от общия брой видове
С малка степен	1	20 %
Със средна степен	0	0
С голяма степен	0	0
Общо	5	100.00%


Както се вижда от горната таблица 20 % от видовете земноводни и влечуги чиито местообитания и популациите им са предмет на опазване ще да бъдат повлияни отрицателно от осъществяване на инвестиционното предложение с малка степен, което не налага предприемането на смекчаващи мерки.

5.1.2.3 Оценка на влиянията върху местообитания на риби

Таблица 10. ВЪЗДЕЙСТВИЯ ВЪРХУ МЕСТООБИТАНИЯ НА РИБИ, ПРЕДМЕТ НА ОПАЗВАНЕ В ЗЗ „ЦЕНТРАЛЕН БАЛКАН БУФЕР“ BG0001493

№	Вид	Описание	Не се очаква отрицателно въздействие, защото:	Очаква се отрицателно въздействие	Смекчаващ и мерки
1	Черна (балканска) мряна <i>Barbus meridionalis</i>	Обитава придънните слоеве на водоемите. През пролетта слиза към по-дълбоките части на реките, а през лятото се изтегля нагоре, към по-бързите течения. Живее на пасажи. Черната мряна рядко надхвърля 35 cm на дължина, а теглото ѝ може да достигне и до 1 кг. Цветовете на мряната силно зависят от околната среда. Най-често рибата е златиста, изпъстрена със ситни тъмни петънца. Характерна за балканската мряна е аналната перка, която е силно прибрана към тялото. От другите видове мрени – от бялата – <i>Barbus barbus</i> , маришката – <i>Barbus cyclolepis</i> , и резовската – <i>Barbus tauricus Kesseler</i> , я отличава последният удебелен лъч в гръбната перка. При черната мряна той е мек и не е назъбен в задния си край	Не са картирани местообитания в близки или прилежащи територии. Не се предвиждат строителни дейности, които да засегнат речното корито. Предвид характера на инвестиционното предложение то не представлява заплаха за вида	Няма въздействие	Не е необходимо прилагане на смекчаващи мерки
2	Балкански щипок <i>Sabanejewia aurata</i>	В миналото е установен в горните и средните течения на повечето дунавски притоци, както и в много от притоците на р. Марица. Среца се в р. Струма и притока и Рилска река, в реките Доспат и Камчия. Впоследствие видът е потвърден многократно за реките от дунавския басейн – Искър и притоците ѝ, Огоста, Вит, Осъм и Янтра. Установен е и в реките Арчар и Лом. Постепенно изчезва от реките в Егейския басейн. Първоначално е съобщен за р. Струма под и над яз. "Студена", както и за	Западно от имотите има картирани потенциални местообитания на вида. Те няма да бъдат засегнати. Не се предвиждат строителни дейности, които	Няма въздействие	Не е необходимо прилагане на смекчаващи мерки

Доклад за оценка степента на въздействие от прилагане на ИП „ЖИЛИЩНО СТРОИТЕЛСТВО“ в териториалният обхват на ПИ с идентификатор 35496.15.5 и 35496.15.25 м. „СКОКОТ“ по КККР на гр. Калофер, общ. Карлово.

№	Вид	Описание	Не се очаква отрицателно въздействие, защото:	Очаква се отрицателно въздействие	Смекчаващ и мерки
		<p>притока й р. Мътница, но при последващи изследвания в района не е намерен. В басейна на р. Марица е потвърден само за р. Мечка, р. Арда и притоците й, и Бяла река. В реките Места и Камчия не е потвърден. През последните години балканският щипок е установен в реките Войнишка, Видбол, Арчар, Лом, Цибрица, Огоста, Искър и Вит.</p> <p>Средните и горните течения на постоянни реки с пясъчно-чакълесто дъно и бързо течение. Бентосен, реофилен вид.</p> <p>Размножителният период е от края на април до началото на юни. Плодовитостта на женските е ниска – около 300 хайверни зърна, които се отлагат направо върху камъните Храни се с дънни безгръбначни животни и хайвер</p>	<p>да засегнат речното корито. Предвид характера на инвестиционното предложение то не представлява заплаха за вида.</p>		
					
3	Главоч <i>Cottus gobio</i>	<p>Разпространен е в Австрия, Босна и Херцеговина, България, Германия, Дания, Естония, Италия, Лихтенщайн, Молдова, Нидерландия, Норвегия, Полша, Република Македония, Румъния, Русия, Словакия, Словения, Сърбия, Украйна, Унгария, Финландия, Франция, Хърватия, Черна гора, Чехия, Швейцария и Швеция. Обитава крайбрежията и скалистите дъна на сладководни и полусолени басейни, морета, реки и потоци. Среща се на дълбочина от 1,6 до 2 m, при температура на водата от 5,3 до 9,7 °C и соленост 5,7 – 34,7 ‰. На дължина достигат до 18 cm. Продължителността им на живот е около 10 години</p>	<p>Не са картирани местообитания в близки или прилежащи територии. Не се предвиждат строителни дейности, които да засегнат речното корито. Предвид характера на инвестиционното предложение то не представлява заплаха за вида</p>	Няма въздействие	Не е необходимо прилагане на смекчаващи мерки
Въздействие не се очаква/ очаква се за общо:			3	0	0


Както се вижда от горната таблица 100 % от видовете риби чиито местообитания и популациите им са предмет на опазване няма да бъдат повлияни отрицателно от прилагането на ИП.

5.1.2.4 Оценка на влиянията върху местообитания на безгръбначни


Таблица 11. Въздействия върху местообитания на безгръбначни, предмет на опазване в ЗЗ „ЦЕНТРАЛЕН БАЛКАН БУФЕР“ BG0001493

№	Вид	Описание	Не се очаква отрицателно въздействие, защото:	Очаква се отрицателно въздействие	Смекчаващи мерки
1	*Ручеен рак	Ручейният рак обитава потоци,	Предпочитаните от вида хабитати с каменист и пясъкливо-каменист	Няма въздействие	Не е необходимо


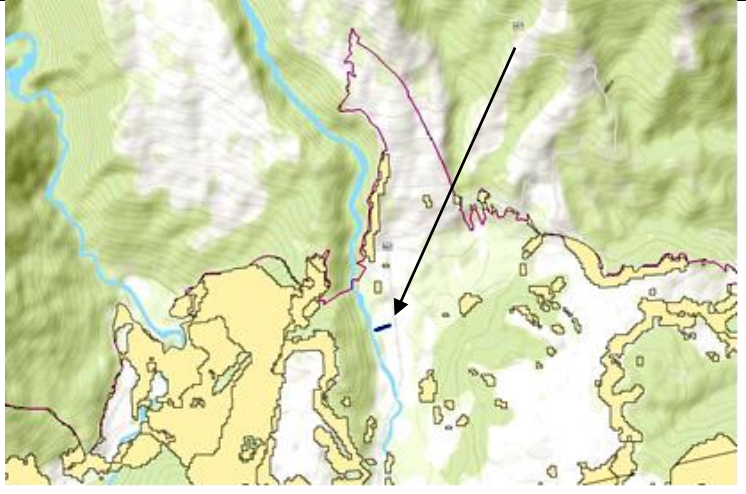
Доклад за оценка степента на въздействие от прилагане на ИП „ЖИЛИЩНО СТРОИТЕЛСТВО“ в териториалният обхват на ПИ с идентификатор 35496.15.5 и 35496.15.25 м. „СКОКОТ“ по КККР на гр. Калофер, общ. Карлово.

№	Вид	Описание	Не се очаква отрицателно въздействие, защото:	Очаква се отрицателно въздействие	Смекчаващи мерки
	(<i>Austropotamobius torrentium</i>)	ручей и горните течения на реките и язовири в планинските райони. Изисква наличие на укрития – предимно камъни в местообитанията му, от където произхожда и името му. Среща се главно в Южна България. Видът няма подчертана хранителна специализация и консумира предимно мъртви животински и растителни тъкани. Поради ограничената му подвижност моделът на хранителния потенциал изцяло съвпада с потенциалните местообитания.	характер на дъното заемат над 90 % от общата дължина на реките в ЗЗ. В защитената зона са установени 6 находища на вида. Площта на ефективно заетите местообитания от вида, в които той е намерен през периода на изследването е 214,60 ha. общата площ на потенциалните местообитания е 1075,49 ha. Предвид характера на инвестиционното предложение не засяга по никакъв начин намиращата се в съседство територия на речното корито. Не се предвиждат строителни или други дейности там.		прилагане на смекчаващи мерки
					
2	Ценагрион (Ручейно пъстриче) (<i>Coenagrion ornatum</i>)	Рядък лимнофилен вид, който се придържа към постоянните водоеми, където обикновено обитава ларвата му.	До края на 2012 г. няма установени находища. Общата площ на потенциалните местообитания е 83,24 ha Общата площ на ефективно заетите местообитания за вида за зоната е 0. Инвестиционното предложение е в съседство, но не засяга река Тунджа, поради което няма да окаже влияние върху вида. Не се очаква пренос на емисии или други въздействия върху речните екосистеми.	Няма въздействие	Не е необходимо прилагане на смекчаващи мерки.
3	Бръмбар рогач (<i>Lucanus cervus</i>)	Доста рядък вид, обитава предимно стари букови гори, като ларвата му живее в гнилата дървесина около 5-	В близки региони има картирани потенциални местообитания за вида. Те няма да бъдат засегнати. Предвид местоположението и характера на ИП, то няма да окаже влияние върху вида.	Няма въздействие	Не е необходимо прилагане на смекчаващи мерки

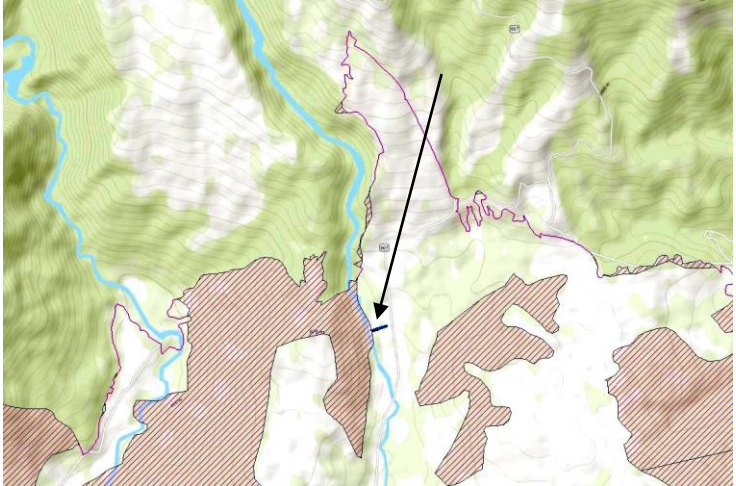

Доклад за оценка степента на въздействие от прилагане на ИП „ЖИЛИЩНО СТРОИТЕЛСТВО“ в териториалният обхват на ПИ с идентификатор 35496.15.5 и 35496.15.25 м. „СКОКОТ“ по КККР на гр. Калофер, общ. Карлово.

№	Вид	Описание	Не се очаква отрицателно въздействие, защото:	Очаква се отрицателно въздействие	Смекчаващи мерки
		7 г. В ЗЗ са установени общо 5 находища. Общата площ на подходящите местообитания е 4772.56 хектара Общата площ на потенциалните местообитания е 66734.47 хектара			
4	Обикновен сечко (<i>Cerambyx cerdo</i>)	Среща се предимно в дъбовите гори като ларвата му се храни с гнила дървесина. установено 1 геореферирано находище в ЗЗ. Общата площ на подходящите местообитания е 2219.75 хектара Общата площ на потенциалните местообитания е 4320.97 хектара	В значима близост до инвестиционното предложение не са картирани потенциални местообитания на вида. ИП няма да окаже влияние върху вида или негови потенциални местообитания.	Няма въздействие	Не е необходимо прилагане на смекчаващи мерки
5	Буков сечко (<i>Morimus funereus</i>)	Обитава мъртвата дървесина в стари предимно букови гори. В ЗЗ са установени 5 геореферирани находища. Общата площ на подходящите местообитания е	Вида е свързан с наличие на гниеща дървесина. Картирани местообитания има в район западно от инвестиционното предложение. Не се очаква въздействие върху тези територии. Предвид местоположението и характера (ливада) на ИП няма да окаже влияние върху вида.	Няма въздействие	Не е необходимо прилагане на смекчаващи мерки


Доклад за оценка степента на въздействие от прилагане на ИП „ЖИЛИЩНО СТРОИТЕЛСТВО“ в териториалният обхват на ПИ с идентификатор 35496.15.5 и 35496.15.25 м. „СКОКОТ“ по КККР на гр. Калофер, общ. Карлово.

№	Вид	Описание	Не се очаква отрицателно въздействие, защото:	Очаква се отрицателно въздействие	Смекчаващи мерки
		79922.48 хектара Общата площ на потенциалните местообитания е 95185.07 хектара			
6	*Осмодаерма (Osmoderma eremita)	Сапроксилофаген бръмбар изискващ първични гори, предимно от дъб, в които има стари дървета с хралупи. Основната заплаха за вида е свързана с изсичане и изнасяне от горите или стари паркове на старите умиращи или мъртви дървета. Проучванията са установили 4 находища в ЗЗ. Общата площ на подходящите местообитания е 53 525.32 ха по данни от крайната карта на вида за зоната. Общата площ на потенциалните местообитания е 75 505.66 ха по данни от крайната карта на вида за зоната.	Инвестиционното предложение не засяга картирани оптимални местообитания за вида. Не се засягат потенциални местообитания за вида, такива има картирани в региона, но не и в значима близост. Не се очаква възможност за пренос на емисии, които би могло да повлияят на местообитанията.	Няма въздействие	Не е необходимо прилагане на смекчаващи мерки
					
7	Cucujus cinnaberinus	Потенциално местообитание – гниеща дървесина. Основната заплаха е застрояването или друга промяна на предназначението на горите.	В имоти с идентификатори 35496.15.5 и 3496.15.25, които представляват ливади няма нито едно високо дърво и ИП няма да засегне и окаже влияние върху вида.	Няма въздействие	Не е необходимо прилагане на смекчаващи мерки


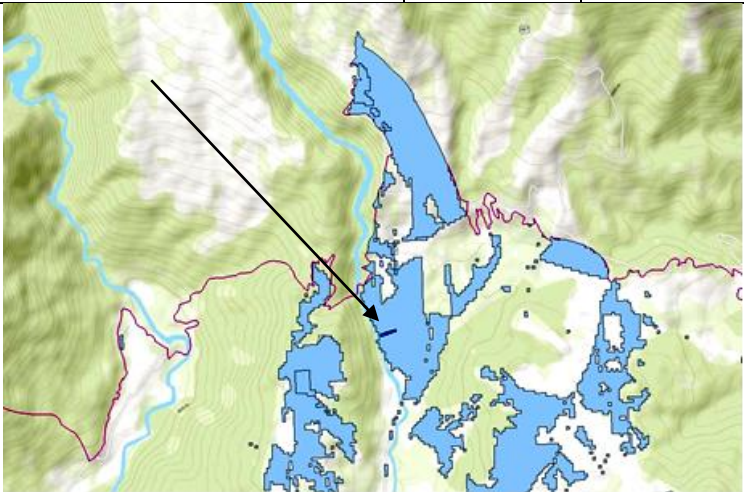
Доклад за оценка степента на въздействие от прилагане на ИП „ЖИЛИЩНО СТРОИТЕЛСТВО“ в териториалният обхват на ПИ с идентификатор 35496.15.5 и 35496.15.25 м. „СКОКОТ“ по ККР на гр. Калофер, общ. Карлово.

№	Вид	Описание	Не се очаква отрицателно въздействие, защото:	Очаква се отрицателно въздействие	Смекчаващи мерки
					
8	*Алпийска розалия (<i>Rosalia alpina</i>)	<p>Живее предимно в стари букови гори с надморска височина 500 – 1000 м.</p> <p>В 33 са установени 7 геореферирани находища.</p> <p>Общата площ на подходящите местообитания е 54074.15 хектара.</p> <p>Общата площ на потенциалните местообитания е 81321.25 хектара</p>	<p>Видът е свързан с наличие на дървета във фаза на старост.</p> <p>Предвид местоположението и характера на ИП няма да окаже влияние върху вида.</p>	Няма въздействие	Не е необходимо прилагане на смекчаващи мерки
					
9	*Четириточкова меча пеперуда (<i>Euplagia (Callimorpha) quadripunctaria</i>)	<p>Представител на сем. Мечи пеперуди (<i>Arctiidae</i>).</p> <p>Гъсениците и се развиват обикновено по</p>	<p>Предвид естеството на ИП в границите на защитената зона няма да окаже влияние върху вида</p> <p>Не се засягат потенциални местообитания на вида.</p>	Няма въздействие	Не е необходимо прилагане на смекчаващи мерки

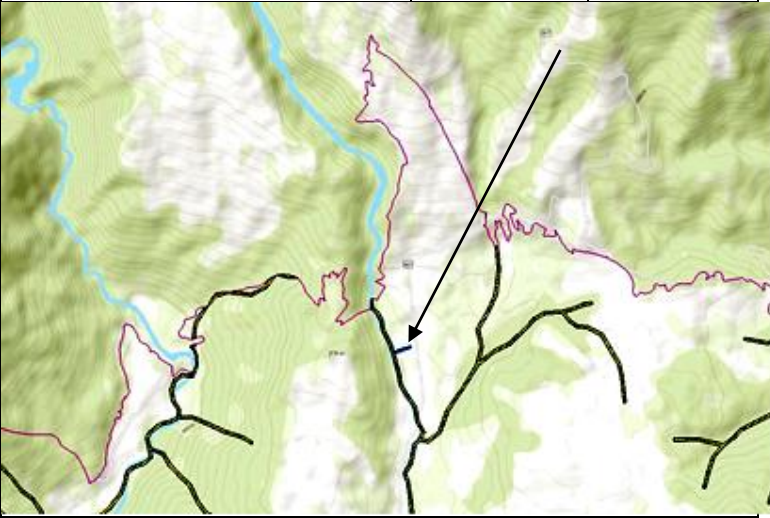
Доклад за оценка степента на въздействие от прилагане на ИП „ЖИЛИЩНО СТРОИТЕЛСТВО“ в териториалният обхват на ПИ с идентификатор 35496.15.5 и 35496.15.25 м. „СКОКОТ“ по ККР на гр. Калофер, общ. Карлово.

№	Вид	Описание	Не се очаква отрицателно въздействие, защото:	Очаква се отрицателно въздействие	Смекчаващи мерки
		живовлека (<i>Plantago</i> sp.) и детелината (<i>Trifolium</i> sp.), а също така и по листата на дъбовите и буковите дървета. В ЗЗ са установени 12 находища. Площта на териториите с оптимални условия за вида е 6 721.68 ha. Общата площ на териториите с потенциални условия за популациите на вида е 74 172.86 ha, респективно 53.62% от площта на зоната.			
10	Еуфидриас (<i>Euphydrias aurinia</i>)	Разпространен в Европа, Турция, умерения пояс на Азия и Корея. В България се среща в изолирани популации; в планините до 2100 m (Рила: Мальовица) (Abadjiev, 1995: 78). Включен като уязвим в Червена книга на европейските дневни пеперуди (van Swaay &	Засягат се картирани потенциални местообитания за вида. Засегнатата площ 1.913 дка, което представлява едва 0.001% от тези местообитания в ЗЗ. Не се засягат ефективно заето местообитание. Въздействията са с малка вероятност и с малка значимост. Предвид характера на ИП, то няма да окаже влияние върху вида с възможни пренос на емисии и други въздействия върху съседни територии.	Незначително въздействие с малка степен	Не е необходимо прилагане на смекчаващи мерки

Доклад за оценка степента на въздействие от прилагане на ИП „ЖИЛИЩНО СТРОИТЕЛСТВО“ в териториалният обхват на ПИ с идентификатор 35496.15.5 и 35496.15.25 м. „СКОКОТ“ по КККР на гр. Калофер, общ. Карлово.

№	Вид	Описание	Не се очаква отрицателно въздействие, защото:	Очаква се отрицателно въздействие	Смекчаващи мерки
		<p>Warren, 1999: 167). До края на 2012 г. няма установени геореферирани находища. Общата площ на потенциалните местообитания е 12 746,82 ha.</p> <p>В региона на ИП няма регистрации на вида.</p>			
11	Полиоматус (Polyommatus eroides)	<p>Видът се среща в Източна Европа, Турция, Урал, северен Казахстан и западен Сибир. В България разпространен предимно в планините до 2300—2400 m (Рила: Седемте рилски езера) (Abadjiev, 2001: 156).</p> <p>До края на 2012 г. няма установени геореферирани находища. Общата площ на потенциалните местообитания е 8 819,80 ha. Общата площ на териториите с оптимални условия за популациите на вида според крайната карта е 3 501,72 ha.</p>	<p>Засягат се картирани потенциални местообитания за вида. Засегнатата площ 1.913 дка, което представлява едва 0.005% от тези местообитания в ЗЗ. Не се засягат ефективно заето местообитание. Въздействията са с малка вероятност и с малка значимост. Предвид характера на ИП, то няма да окаже влияние върху вида с възможни пренос на емисии и други въздействия върху съседни територии.</p>	Незначително въздействие с малка степен	Не е необходимо прилагане на смекчаващи мерки
					
12	Лицена (Голяма огневка) (<i>Lycaena dispar</i>)	<p>Пеперуда, широко разпространена, макар и локално, в цялата страна до</p>	<p>В наличните данни (до края на 2012 г.) няма установени геореферирани находища в границите на защитената зона.</p>	Без въздействие	Не е необходимо прилагане на смекчаващи мерки

Доклад за оценка степента на въздействие от прилагане на ИП „ЖИЛИЩНО СТРОИТЕЛСТВО“ в териториалният обхват на ПИ с идентификатор 35496.15.5 и 35496.15.25 м. „СКОКОТ“ по КККР на гр. Калофер, общ. Карлово.

№	Вид	Описание	Не се очаква отрицателно въздействие, защото:	Очаква се отрицателно въздействие	Смекчаващи мерки	
		около 800 м. н. в. Местообитанията и са влажни, по-рядко сухи тревисти места в близост до езера, канавки, изкопи, потоци, реки и други източници на влага.	Общата площ на потенциалните местообитания е 4 510,51 ha. Общата площ на териториите с оптимални условия за популациите на вида според крайната карта е 210,28 ha. Осъществяването на инвестиционното предложение няма да окаже влияние върху вида чрез безпокойство, затрудняване на намирането на храна и фрагментация на района.		мерки.	
13	Бисерна мида (Unio crassus)	Разред Същински плочкохрили (Eulamellibranchia), обитава песъчливо-тинестите дъна на много наши реки и техните притоци. В ЗЗ няма установени геореферирани находища, които да са картирани. По данни от крайната карта на разпространението на вида в зоната, общата площ на потенциалните местообитания е 2523,43 ha.	Предвид характера на инвестиционното предложение не засяга пряко по никакъв начин близката речна система и в тази връзка не представлява заплаха за вида.	Няма въздействие	Не е необходимо прилагане на смекчаващи мерки	
						
Въздействие не се очаква/ очаква се за общо:				11	2	0

Потенциалното отрицателното въздействие върху видовете безгръбначни чиито местообитания и популациите им са предмет на опазване в защитената зона е обобщено в следващата таблица.

Таблица 12. **ОБОБЩЕНИ ДАННИ ЗА БРОЯ НА ПОВЛИЯНИТЕ ВИДОВЕ БЕЗГРЪБНАЧНИ – ЧИИТО МЕСТООБИТАНИЯ И ПОПУЛАЦИИТЕ ИМ СА ПРЕДМЕТ НА ОПАЗВАНЕ В ЗАЩИТЕНАТА ЗОНА ОТ РАЗЛИЧНИТЕ КАТЕГОРИИ ОТРИЦАТЕЛНИ ВЪЗДЕЙСТВИЯ В РЕЗУЛТАТ ОТ ПРИЛАГАНЕТО НА ИП**

Категория отрицателно въздействие	Брой видове предмет на опазване в защитена зона „Централен Балкан буфер“ BG0001493	% от общия брой видове
Няма въздействие	11	84,6 %

Доклад за оценка степента на въздействие от прилагане на ИП „ЖИЛИЩНО СТРОИТЕЛСТВО“ в териториалният обхват на ПИ с идентификатор 35496.15.5 и 35496.15.25 м. „СКОКОТ“ по ККР на гр. Калофер, общ. Карлово.

Категория отрицателно въздействие	Брой видове предмет на опазване в защитена зона „Централен Балкан буфер“ BG0001493	% от общия брой видове
С малка степен	2	15,4 %
Със средна степен	0	0
С голяма степен	0	0
Общо	13	100.00%

Както се вижда от горната таблица 7,69 % от видовете безгръбначни чиито местообитания и популациите им са предмет на опазване ще да бъдат повлияни отрицателно от прилагането на ИП с малка степен, което не налага предприемането на смекчаващи мерки. Върху 92,3 % от видовете няма да бъде оказано въздействие.

5.1.2.5 Оценка на влиянията върху местообитания на растения

Таблица 13. ВЪЗДЕЙСТВИЯ ВЪРХУ МЕСТООБИТАНИЯ НА РАСТЕНИЯ, ПРЕДМЕТ НА ОПАЗВАНЕ В ЗЗ „ЦЕНТРАЛЕН БАЛКАН БУФЕР“ BG0001493

№	Вид	Описание	Не се очаква отрицателно въздействие, защото:	Очаква се отрицателно въздействие	Смекчаващи мерки
1	Обикновен а пърчовка (Himantoglossum caprinum)	Пърчовката е многогодишно тревисто растение. Среща се по открити, слънчеви места, по-често на варовити каменисти почви, по слабо използвани пасища, сред храсталаци на келяв габър и космат дъб, на горски поляни в светли широколистни гори. По-често в равнинни места и такива с наклон до 15 (20)° и участъците с тревно покритие. Видът избягва ерозиралите участъци. Понякога се среща в традиционно стопанисвани лозя и в синорите сред тях, както и стари овощни градини. Среща се ограничено в цялата страна, до 1100 м н. в. Сравнително по-често в карстовите райони на Предбалкана, Стара планина, Знеполски район, Родопи (Изт.) Картираните местообитания на вида в защитената зона са 229.83 ха (проучвания извършени през 2012 г.) В мрежата от зони в България видът е установен на площ от 23 400.98 ха в границите на 42 зони.	В поземлени имоти 35496.15.5 и 35496.15.25 не са описани местообитания на вада. Не се среща.	Не се очаква въздействие	Не са необходими.
2	Червено усойниче (Echiumrussicum)	Двугодишно тревисто растение. Стъблото обикновено единично, изправено, високо 20–80 см, гъсто облистено, покрито, както и листата, с гъсти, разположени върху брадавички, власинки. Обитава сухи тревисти места в низините и предпланините, по слабо използвани пасища, често сред храсталаци. Предпочита относително богати почви, по-	В поземлени имоти 35496.15.25 и 35496.15.25 не са описани местообитания на вада.	Не се очаква въздействие	Не са необходими.

Доклад за оценка степента на въздействие от прилагане на ИП „ЖИЛИЩНО СТРОИТЕЛСТВО“ в териториалният обхват на ПИ с идентификатор 35496.15.5 и 35496.15.25 м. „СКОКОТ“ по КККР на гр. Калофер, общ. Карлово.

№	Вид	Описание	Не се очаква отрицателно въздействие, защото:	Очаква се отрицателно въздействие	Смекчаващи мерки
		чест на варовита скална основа, в Дунавската равнина вероятно и по льосови почви. Среща се локално в повечето флористични райони на страната; до 1200 м н.в. Общо в рамките на зоните от мрежата Натура 2000 площта на потенциалните и оптималните местообитания на вида <i>Echium gussicum</i> е 1 652,73 ха. За ЗЗ „Централен Балкан буфер“ – оптимални местообитания 0; потенциални местообитания 162.31 ха.			
3	<i>Dicranum viride</i>	Многогодишен листнат връхноплоден мъх. Образува възглавничковидни тувички. Видът е епифит. Установените досега популации в България са върху стари букови и габъррови дървета във влажни гори. Основна заплаха е промяна в режима на въздушна влажност предизвикана от засушаване. Изсичане на стари дървета, което води до пряка загуба на местообитания. Видът е индикатор за стари стабилни горски местообитания. На национално ниво благоприятната референтна стойност на популацията е 285 дървета с вида. Общата площ оптималните територии за <i>Dicranum viride</i> в защитена зона “Централен Балкан-буфер” е 1197,13 ха, а на потенциалните - 1150,63 ха. Установените на терен са 2,2 ха.	Не се среща в защитената зона. В поземлени имоти 35496.15.5 и 35496.15.25 не са описани местообитания на вада.	Не се очаква въздействие	Не са необходими мерки
4	<i>Hamatocaulis vernicosus</i>	Относително едър многогодишен листнат страничноплоден мъх. Образува бледозелени до кафеникави лъскави групи. Стъблата лежащи или приповдигащи се, 8-30 см. Дълги, пересто разклонени със сърповидно извит връх. Листата надлъжно плисирани, яйцевидно ланцетни, дълго заострени, над правата основа силно сърповидно извити на една страна, целокрайни. Жилката единична завършва под върха жълта. Двудомен рядко спороноси. Спороносната кутийка наклонена, цилиндрична, извита разположена върху дълга дръжка. Включен в червения списък на мъховете в България с категорията „Уязвим“. Включен в приложение 2 на закона за биологичното разнообразие, Приложение 2 на Директива 92/43 но ЕС и Бернската конвенция. Среща се в острициево-сфагнови мезо- до еутрофни торфища. Расте на места с по-разредена сфагнова и тревна покривка или край разливи на потоци и локвите на мочури. Популациите на вида са тясно свързани с наличието на подходящи местообитания и микростообитания-	Инвестиционното предложение не е свързано с дрениране, промяна коритото на реката или близките потоци. Не е свързано с изграждане на собствен водоизточник или отводняване по какъвто и да било начин на терена.	Незначително въздействие с малка степен	

Доклад за оценка степента на въздействие от прилагане на ИП „ЖИЛИЩНО СТРОИТЕЛСТВО“ в териториалният обхват на ПИ с идентификатор 35496.15.5 и 35496.15.25 м. „СКОКОТ“ по КККР на гр. Калофер, общ. Карлово.

№	Вид	Описание	Не се очаква отрицателно въздействие, защото:	Очаква се отрицателно въздействие	Смекчаващи мерки
		<p>блатисти места и торфищас участие на житни и острицови треви и торфени мъхове и най-често са с мозаечна структура.</p> <p>Едно от известните находища е в местността „Паниците“. Описани и картирани са 0,7 дка находище на вида.</p> <p><u>Под таблицата е направена подробна оценка на въздействията върху вида.</u></p>			
5	Mannia triandra	<p>Кратко живеещ многогодишен талусен чернодробен мъх. Свеж и след навлажняване – без миризма на кедрово масло. Талусът синкаво-зелен, с ясно очертани въздухоносни празнини, дихотомично разклонен, със сърцевидни дялове, отдолу с дребни безцветни или бледорозови коремни люспи. Среща се върху открита варовикова почва между скали и в скални пукнатини в Стара планина.</p> <p>Mannia triandra е вид с ограничено разпространение в България. Потвърдено находище има в защитена зона „Среден Пирин-Алиботуш“. Находището, известно от 1965 г., попадащо в защитена зона „Централен Балкан“ (местн. Венците, Троянски Балкан) не е потвърдено с последното извършено картиран</p> <p>Общо в рамките на зоните от мрежата Natura 2000 площта на потенциалните и оптималните местообитания на вида е 2 109,11 ха</p>	<p>Не се среща в защитената зона.</p> <p>В поземлени имоти 35496.15.5 и 35496.15.5 и 35496.15.25 не са описани местообитания на вада.</p>	Не се очаква въздействие	Не са необходими мерки
Въздействие не се очаква/ очаква се за общо:			4	1	0

Влияние върху целевия вид *Hamatocaulis vernicosus*

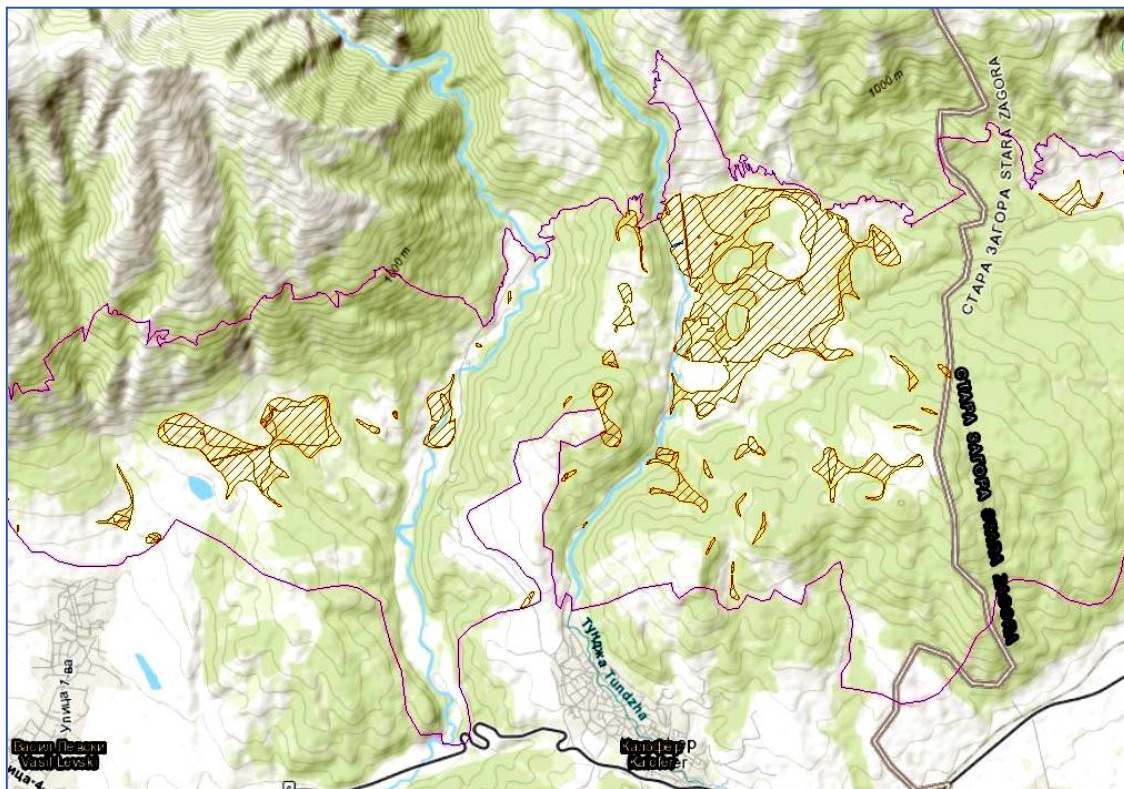
Оптималната площ на местообитанията на *Hamatocaulis vernicosus* в защитена зона „Централен Балкан – буфер“ възлиза на 369,12 ха, а потенциалната на 719,42 ха. Установената по време на теренната работа площ е 0,07 ха.

В поземлени имоти с идентификатор 35496.15.5 и 35496.15.25 не е открито присъствие на вида *Hamatocaulis vernicosus*. Видът е установен със сигурност в границите на зоната в 2 находища. Едното се намира в близост до бъдещото инвестиционно намерение. Описани и картирани са 0,7 дка находище на вида.

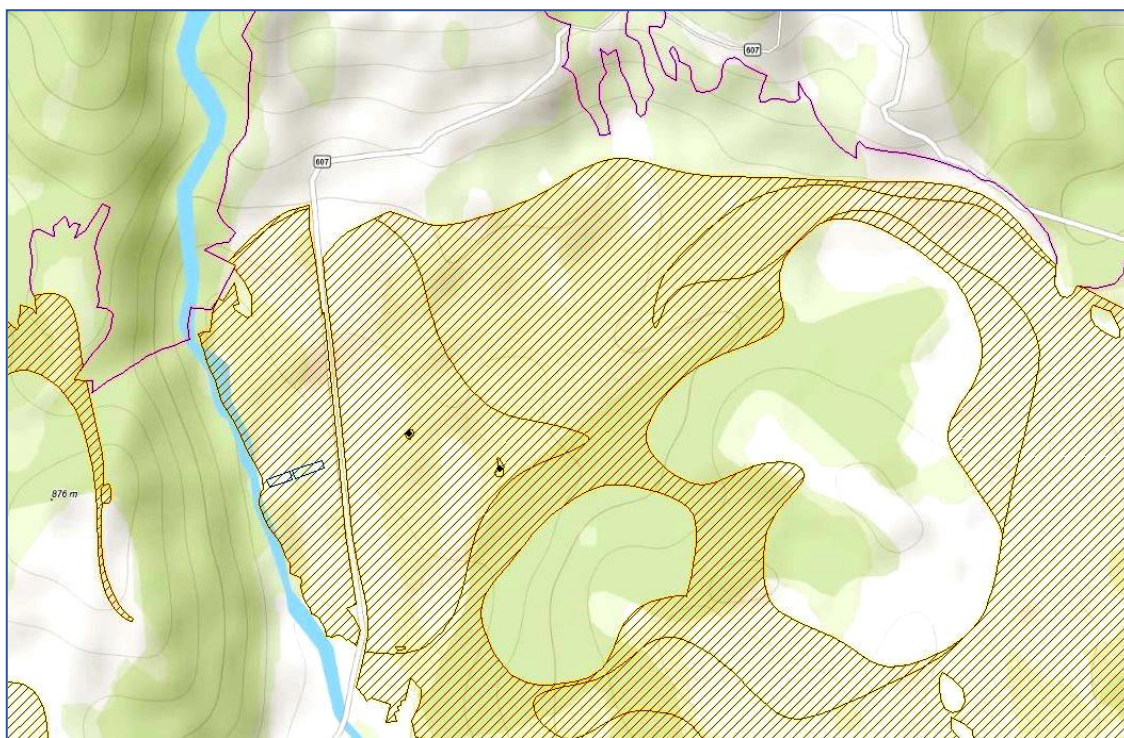
В картите на разпространението теренът на ИП и съседни територии са отбелязани като потенциални местообитания, част от които ще бъдат засегнати (само в границите на имота).

Доклад за оценка степента на въздействие от прилагане на ИП „ЖИЛИЩНО СТРОИТЕЛСТВО“ в териториалният обхват на ПИ с идентификатор 35496.15.5 и 35496.15.25 м. „СКОКОТ“ по ККР на гр. Калофер, общ. Карлово.

ФИГУРА 13. ПОТЕНЦИАЛНИ МЕСТООБИТАНИЯ НА ВИДА *НАМАТОCAULIS VERNICOSUS*



ФИГУРА 14. ПОТЕНЦИАЛНИ МЕСТООБИТАНИЯ НА ВИДА *НАМАТОCAULIS VERNICOSUS*



В таблицата по-долу са изчислени съотношенията на инвестиционното предложение към данните за разпространение на потенциалното местообитания на вида.

Доклад за оценка степента на въздействие от прилагане на ИП „ЖИЛИЩНО СТРОИТЕЛСТВО“ в териториалният обхват на ПИ с идентификатор 35496.15.5 и 35496.15.25 м. „СКОКОТ“ по КККР на гр. Калофер, общ. Карлово.

Таблица 14. ЗАСЕГНАТИ ПЛОЩИ ОТ ЗА ВИДА *HAMATOCALUS VERNICOSUS* В ГРАНИЦИТЕ НА ЗЗ „ЦЕНТРАЛЕН БАЛКАН - БУФЕР“ BG0001493 И НА НАЦИОНАЛНО НИВО

Вид територия	Картирана площ (ха)	Засегната площ (ха)	Съотношение на засегнатата площ спрямо вида територия (%)
Оптимална площ на местообитанията в ЗЗ „Централен Балкан - буфер“ BG0001493	369,12	0,1913	0.05200
Потенциални местообитания в ЗЗ „Централен Балкан - буфер“ BG0001493	719,42	0,1913	0.02700
Установена при теренна работа заета площ в ЗЗ „Централен Балкан - буфер“ BG0001493	0,07	-	-
Оптимална площ на местообитанията в на национално ниво	6447,40	0,1913	0.00296
Потенциални местообитания на национално ниво	16 636,34	0,1913	0.00110

При строителството пряко ще бъдат унищожени 0.052 % от оптималните местообитания на вида в защитената зона и 0.003 % от оптималните за вида местообитания на национално ниво. Това е незначително въздействие поради малката засегната площ, което го прави допустимо.

Въздействията в съседни терени и други територии с потенциално местообитания основни заплахи са еутрофикацията на водите и промяната в режима на овлажняване. Общо засушаване, причинено от климатични промени, антропогенно или естествено дрениране, промяна коритото на потоци и планински реки прекомерно утъпкване.

С инвестиционното предложение няма да се извършва водовземане и дрениране, с което би се нарушило водосборите на находището. По никакъв начин реализирането на инвестиционното предложение няма да възпрепятства теренните наблюдения на вида.

Популациите на вида са тясно свързани с наличието на подходящи местообитания и микроместообитания-блатисти места и торфища с участие на житни и острицови треви и торфени мъхове и най-често са с мозаечна структура. Инвестиционното предложение не е свързано с дрениране, промяна коритото на реката или близките потоци. Не е свързано с изграждане на собствен водоизточник или отводняване по какъвто и да било начин на терена.

Засяга се незначителна относителна площ от потенциалните местообитания на вида. Не се засягат картирани на терен находища

Незначително въздействие с малка степен. Оценява се с (-1). Незначителни въздействия, които са допустими поради малката площ. Не е задължително прилагане на мерки за намаляване на въздействието поради малките количествени показатели.

5.1.3 Вероятни въздействия върху целите на опазване

За да се одобри инвестиционното намерение то трябва да е съвместимо с целите на опазване на ЗЗ „Централен Балкан буфер“ BG0001493. Оценката в тази точка е направена по отделно за всяка

Доклад за оценка степента на въздействие от прилагане на ИП „ЖИЛИЩНО СТРОИТЕЛСТВО“ в териториалният обхват на ПИ с идентификатор 35496.15.5 и 35496.15.25 м. „СКОКОТ“ по КККР на гр. Калофер, общ. Карлово.

конкретна цел на опазване, като е използвана матрица за остойносттаване на въздействието, която е представена в т. 11.2.3.

Целите на опазване в защитените зони са представени в заповедта за обявяването им.

Таблица 15. ОЦЕНКА НА ВЪЗДЕЙСТВИЕТО ВЪРХУ ЦЕЛИТЕ НА ОПАЗВАНЕ НА „ЦЕНТРАЛЕН БАЛКАН БУФЕР“ BG0001493

Цел на опазване	Влияние	Оценка
Опазване и поддържане на типовете природни местообитания, местообитанията на видове, техните популации и разпространение в границите на зоната за постигане и поддържане на благоприятното им природозащитно състояние в съответните биогеографски регион;	<p>За 23 от природните местообитания, предмет на опазване в ЗЗ, не е установено въздействие.</p> <p>Отрицателно въздействие с отнемане на площ е установено за 1 вид природно местообитание – 6210 (Полуестествени сухи тревни и храстови съобщества върху варовик (<i>Festuco-Brometalia</i>). Въздействията са оценени като незначителни и допустими поради малката относителна площ.</p> <p>Установени са отрицателни въздействия върху видове, без опасност от пряко унищожаване на индивиди. Въздействията са от отнемане на площи от картирани потенциални местообитания за видовете или потенциални ловни местообитания (за прилепи).</p> <p>Установени са отрицателни въздействие върху 4 вида бозайници, 1 вид влечуго, 2 вида безгръбначни и 1 вид мъх, всички с малка степен на въздействие.</p> <p>Засегнатата от инвестиционното предложение площ е минимална спрямо общата площ на зоната и картираните местообитания, поради което въздействието може да бъде прието като незначително.</p>	-1
Увеличаване на приноса на защитената зона по отношение на площта на природно местообитание с код 62D0 в Алпийския и Континенталния биогеографски регион;	Не се очаква реализацията на ИП да доведе до значително унищожаване и увреждане на природни местообитания предмет на опазване в защитени зони BG 0001493 и BG 0001493, тъй като имотите са с малка площ.	0
Подобряване на структурата и функциите на природни местообитания с кодове 6210*, 62D0, 6430, 6520, 9180*, 91BA, 91CA, 91E0*, 91W0 и 9530* в двата биогеографски региона;	Реализацията на ИП е засяга на природно местообитание 6210, предмет на опазване в ЗЗ BG 0001493. Не е предвидено изграждане на собствени подземни водоизточници, който да окажат влияние върху влажността в района.	-1
Подобряване на структурата и функциите на природни местообитания с кодове 40B0 и 95A0 в частта от защитената зона, попадаща в Алпийския биогеографски регион, и на природно местообитание с код 6510 в частта от защитената зона, попадаща в Континенталния биогеографски регион;	<p>Инвестиционното предложение, като цяло, запазва статута на природните териториите, поставени под защита, въздействието е ограничено само в имота собственост на възложителя.</p> <p>Предвидената дейност не създава риск от промяна и влошаване на естественото състояние на местообитанията, с изключение описаното едно природно местообитание, за което има въздействие.</p> <p>Относителната площ на засегнатата части от местообитанието е малка, което определя слабата степен на въздействие.</p>	-1

Доклад за оценка степента на въздействие от прилагане на ИП „Жилищно строителство“ в териториалният обхват на ПИ с идентификатор 35496.15.5 и 35496.15.25 м. „СКОКОТ“ по ККР на гр. Калофер, общ. Карлово.

Цел на опазване	Влияние	Оценка
Подобряване на местообитанията на видовете Подкованос на Мехели (<i>Rhinolophus mehelyi</i>), Обикновена блатна костенурка (<i>Emys orbicularis</i>) и <i>Namatocaulis vernicosus</i> в двата биогеографски региона и местообитанията на вида Обикновена пърчовка (<i>Himantoglossum caprinum</i>) в частта от защитената зона, попадаща в Алпийския биогеографски регион;	Предвидените в ИП дейности не засягат местообитанията на изброените видове. Въз основа на характеристиката на инвестиционното предложение не се очакват въздействия върху плътността и числеността на видовете.	0
При необходимост подобряване на състоянието или възстановяване на типове природни местообитания, видове и техни популации;	Не са налични необходимите предпоставки за такова начинание.	0
Поддържане на свързаността на местообитанията на приоритетните за опазване видове - Кафява мечка (<i>Ursus arctos</i>), Европейски вълк (<i>Canis lupus</i>), както и на вида Дива коза (<i>Rupicapra rupicapra balcanica</i>).	Въз основа на характеристиките на ИП не се очаква фрагментиране на природни местообитания и местообитанията на видовете животни предмет на опазване в защитените зони. Реализацията не е свързана с изграждане на нови пътища и техническа инфраструктура или нарушаване на подземните води. По време на строителството и експлоатацията ще има известно безпокойство на видовете, но очакваното генериране на шум и количествата отпадъци ще са локални в границите на имота и няма да окажат значително въздействие върху зоните.	0

Инвестиционното предложение е съвместимо с целите на опазване в „Централен Балкан - буфер“ BG0001493, определена по директива за местообитанията.

Влиянието се оценява с (-1) Слабо отрицателно въздействие, допустимо поради малките относителни площи и слабата интензивност на въздействие. Не са необходими мерки за намаляване и предотвратяване на въздействия.

5.1.4 Описание и анализ на въздействието на ИП „Жилищно строителство“ върху целостта на защитената зона с оглед на нейната структура, функции и природозащитни цели

Влиянието се характеризира със следните показатели:

- ┘ Структура Слаби въздействия.
- ┘ Функции и природозащитни цели Не се очаква значително отрицателно въздействие върху функциите и природозащитни цели на зоните.
- ┘ Загуба на местообитания С малка незначително степен.
- ┘ Фрагментация Не се очаква значима фрагментация на местообитанията.
- ┘ Обезпокояване на видове Очаква се обезпокояване с малка степен за определени видове.

Доклад ЗА ОЦЕНКА СТЕПЕНТА НА ВЪЗДЕЙСТВИЕ ОТ ПРИЛАГАНЕ НА ИП „ЖИЛИЩНО СТРОИТЕЛСТВО“ в териториалният обхват на ПИ с идентификатор 35496.15.5 и 35496.15.25 м. „СКОКОТ“ по КККР на гр. Калофер, общ. Карлово.

- ⌋ Нарушаване на видовия състав..... Не се очаква нарушаване на видовия състав в зоните. Основна част от териториите се устройват по начин, който съвпада с досегашното ползване на земите.
- ⌋ Химически промени Не се очакват.
- ⌋ Хидроложки промени Не се очакват, с изключение на терените с овлажнени ливади, предвидени за рекултивация.
- ⌋ Геоложки промени Не се очакват.

5.2 ОПИСАНИЕ И АНАЛИЗ НА ВЪЗДЕЙСТВИЕТО ОТ РЕАЛИЗАЦИЯТА НА ИП „ЖИЛИЩНО СТРОИТЕЛСТВО“ В ГРАНИЦИТЕ НА ЗАЩИТЕНА ЗОНА BG0002128

5.2.1 Вероятни въздействия върху видове птици, предмет на опазване и техните местообитания

Видовете птици предмет на опазване в защитена зона „Централен Балкан буфер“ - BG0002128 са общо 35. Те се разделят както следва:

- ⌋ Съгл. чл. 6, ал. 1, т. 3 от ЗБР: опазване на местообитания на видове по Директива 79/409/ЕИО на Съвета относно опазването на дивите птици – за видовете птици, посочени в приложение № 2;– 31 вида;
- ⌋ Съгл. чл. 6, ал. 1, т. 4 от ЗБР: опазване на територии, в които по време на размножаване, линеене, зимуване или миграция се струпват значителни количества птици – 4 вида.

ТАБЛИЦА 16. ОЧАКВАНОТО ОТРИЦАТЕЛНО ВЪЗДЕЙСТВИЕ ВЪРХУ ВИДОВЕ ПТИЦИ ПО ЧЛ.6, АЛ. 1, Т. 3 ОТ ЗАКОНА ЗА БИОЛОГИЧНОТО РАЗНООБРАЗИЕ В ЗАЩИТЕНА ЗОНА „ЦЕНТРАЛЕН БАЛКАН - БУФЕР“ - BG0002128

№	Вид	Описание	Не се очаква отрицателно въздействие, защото: ¹	Очаква се отрицателно въздействие
1	Черен щъркел* (Ciconia nigra)	Обитава равнинни и полупланински широколистни гори, проломи, ждрела, язовири, оризища и рибарници с богата растителност. Мигрира на ята до 250 - 300 индивида, рядко в смесени групи с бели щъркели, пеликани и едри грабливи птици.	Д	0
2	Бял щъркел* (Ciconia ciconia)	България е страната, над която преминава най-големият миграционен поток на вида в посока към Африка и обратно. Тук се събират птиците от източната миграционна популация и образуват огромни ята, които почиват и набират сили по Българското Черноморие. В България белият щъркел обитава райони от морското ниво до 1317 m надморска височина.	Г	0

¹ Обозначения в колона „Не се очаква отрицателно въздействие, защото:“:

А. Видът целогодишно или в отделен сезон не се среща в местообитанията, които са част от проучваната територия или в непосредствена близост.

Б. Видът може да се среща в местообитанията, които са част от проучваната територия или в непосредствена близост, но това е нередовно, епизодично, случайно и/или фигурира в Стандартния формуляр за защитената зона с цялостна оценка „D“.

В. Видът редовно само прелита над проучваната територия по време на миграции.

Г. Видът е синантропен или нечувствителен към антропогенно въздействие, произлизащо от прилагането на плана.

Д. Видът не е установен като гнездещ на проучваната територия, засегната от плана.

Доклад за оценка степента на въздействие от прилагане на ИП „ЖИЛИЩНО СТРОИТЕЛСТВО“ в териториалният обхват на ПИ с идентификатор 35496.15.5 и 35496.15.25 м. „СКОКОТ“ по КККР на гр. Калофер, общ. Карлово.

№	Вид	Описание	Не се очаква отрицателно въздействие, защото:1	Очаква се отрицателно въздействие
3	Осояд (<i>Pernis apivorus</i>)	Гнездещо-прелетен, широко разпространен в миналото вид. В началото на 80-те години на ХХ в. числеността е определена на 200–350 двойки. Често се среща в Източна Стара планина, Странджа, Източни Родопи; в равнините е по-рядък. В установените находища обитаваната горска територия е около 20-25000 km ² . При плътност 1 двойка на 50–100 km ² числеността най-вероятно е 300-400 гнездещи двойки. Други оценки сочат 150–300 и дори 750–900 двойки. Тенденцията в динамиката на популацията през последните 40-45 години не е изяснена. Местообитания. Предпочита високостъблени широколистни гори, но гнезди и в смесени и иглолистни гори до 1600–1700 m н. в. в близост до открити пространства. Многоброен по време на миграция по Черноморското крайбрежие, особено в края на август и началото на септември.	A	0
4	Орел змияр (<i>Circaetus gallicus</i>)	Прелетна птица, в България гнезди. Храни се предимно със змии, но ловува също и гущери, жаби, птици, гризачи, мекотели.	A	0
5	Малък креслив орел (<i>Aquila pomarina</i>)	Обитава широколистни и смесени гори до открити пространства. При миграции образува разреждени ята в смесени групи с мишелови, кани и други видове орли. Птиците от европейската популация са прелетни. Храни се предимно с дребни бозайници и друга подобна по размери плячка.	A	0
6	Скален орел (<i>Aquila chrysaetos</i>)	Обитава гористи и планински местности. Скалният орел води усамотен начин на живот. Той е хищна птица, ловува, преследвайки с летене плячката си, ако не успее да я залови до няколкокотин метра я изоставя. Предпочита средни и сравнително едри по размер бозайници, като сърни, диви кози, и др.	A	0
7	Малък орел (<i>Hieraetus pennatus</i>)	Гнездещо-прелетен и преминаващ вид. Сега е разпространен в цялата страна, но с ниска плътност – основно в Стара планина и Предбалкана, Средна гора, Източните Родопи, Странджа, Сакар, Добруджа и Лудогорието. По-многоброен е в Източна България. В Дунавската равнина и Тракийската низина е по-рядък. Гнездовата популация е между 150 и 200 двойки. По време на прелет е често срещан, особено по Черноморското крайбрежие. Обитава стари широколистни гори в полупланинските и хълмисти райони до около 2000 m н. в. и ниските части на по-високите планини.	A	0
8	Планински кеклик (<i>Alectoris graeca graeca</i>)	птица от семейство Фазанови (<i>Phasianidae</i>). Среща се и в България. В страната образува хибриди с тракийския кеклик (<i>Alectoris chukar</i>). Рядък вид е и е включен във второто издание на Червена книга на България. Дължината на Кеклика е 37 - 38 cm. А масата му достига 500 - 600 г. Женската на кеклика мъти яйцата в продължение на 21 дни. След излюпване малките кекличета веднага могат да следват майка си.	A	0
9	Сокол скитник (<i>Falco peregrinus</i>)	Обитава разнообразни влажни зони в равнини и планини. При миграция може да се наблюдава и в ливади, оризища, солени езера и други. Често миграцията може да се установи и нощем по характерните викове..	A	0
10	Лещарка	Среща се и в България. Предпочита ниските области на	A	0

Доклад за оценка степента на въздействие от прилагане на ИП „ЖИЛИЩНО СТРОИТЕЛСТВО“ в териториалният обхват на ПИ с идентификатор 35496.15.5 и 35496.15.25 м. „СКОКОТ“ по КККР на гр. Калофер, общ. Карлово.

№	Вид	Описание	Не се очаква отрицателно въздействие, защото:1	Очаква се отрицателно въздействие
	(Bonasa bonasia)	планините с гъсти дървета, много храсти, къпинаци и трънки. Предпочита иглолистните борови гори, но също така може да се срещне и в широколистните дъбови. Чувства се най-добре в слънчеви и влажни местности с течаща вода в близост, като например някой горски поток. Териториални птици. Мъжкият не допуска друг мъжки да навлиза в територията му. Пролет и есен могат да се чуят песните му, с които обявява територията си, за да предупреди другите мъжкар и за да привлече женски. Храни се със семена, плодове и друга растителна храна, включително отровната беладона. Също така при възможност яде и насекоми и различни безгръбначни.		
11	Ливаден дърдавец* (Crex crex)	Гнездещо-прелетен и преминаващ вид. Има мозаечно разпространение предимно в Западна България. По значимите находища се намират в Софийско, Западна Стара планина и Централен Балкан, Понор планина. Сравнително малоброен е по Дунавското и Черноморското крайбрежие, Добруджа и Източни Родопи. Обитава влажни и мезофитни тревни съобщества с доминиране на Poa pratensis, Alopecurus pratensis, Gallium aparine и др.		1
12	Бухал (Bubo bubo)	Постоянен вид. Най-често в места със 100–300 m н. в., по-често в карстовия пояс на Предбалкана. Местообитания. Слабо посещавани от човека труднодостъпни места, главно в скални масиви и сипеи, пещери, крайнини на гори, разредени стари гори, често в речни долини, близо до реката.	A	0
13	Врабчова кукумявка (Glaucidium passerinum)	Най-малката сова в Европа. В България се среща главно в стари смърчови, бялборово-смърчови и мурови гори около горната граница на гората. Не е регистрирана по време на гнезденето под 1150-1200 м.н.в. Рядък и малочислен гнездещ, постоянен вид във високите части на Рила, Пирин, Централен Балкан, Западни Родопи и Славянка. Активно търси храна и пее привечер и сутрин, понякога и през деня. В България пролетната активност започва през март и продължава до средата на май. През есента пее през септември и октомври. Песента на вида се чува добре до около 800 м.	A	0
14	Уралска улулица (Strix uralensis)	Дължина на тялото: 61 см, Размах на крилата: 129 см. Има малки възрастови различия. Възрастните отгоре са светлокафяви с черни надлъжни ивици; булото на лицето е сивкаво, оградено с кафяви пера; отдолу са сивкави с широки и удължени кафяви петна. Младите са светлосиви до охристи с кафяви шарки и бели върхове на перата по главата, гърба и долната част на тялото. Биотоп: Обитава стари букови и иглолистни гори с хралупести дървета, а през есенно-зимния период се среща и в „оазисни“ гори и по единични дървета в полетата.	A	0
15	Пернатонога кукумявка (Aegolius funereus)	Дължина на тялото: 22 – 27 см. Размах на крилата: 50 – 62 см. Храни се основно с гризачи. Обитава предимно иглолистни и смесени гори, но се среща и в широколистни гори. Гнезди в дупки на черен кълвач и естествени хралупи по дървета. Снася 4 – 7 яйца, има едно поколение годишно през периода април-юни. У нас се среща в Рила, Пирин,	A	0

Доклад за оценка степента на въздействие от прилагане на ИП „ЖИЛИЩНО СТРОИТЕЛСТВО“ в териториалният обхват на ПИ с идентификатор 35496.15.5 и 35496.15.25 м. „СКОКОТ“ по КККР на гр. Калофер, общ. Карлово.

№	Вид	Описание	Не се очаква отрицателно въздействие, защото:1	Очаква се отрицателно въздействие
		Западни Родопи, Витоша, Централна и Западна Стара планина, Осоговска планина, Славянка, Плана и Странджа. Постоянен вид		
16	Козодой (<i>Caprimulgus europaeus</i>)	Европейският козодой, известен още като нощна лястовица или мраченик, е нощна прелетна птица, единствен представител на разред Козодоеподобни в Европа и западната половина на Азия. Среща се и в България. Козодоят е с големината на кос, дължина на тялото 26 см и размах на крилете 55 см. Козодоят е самотна нощна птица с бърз и безшумен полет, която лови насекоми във въздуха, но понякога се храни и на земята, разнообразявайки диетата си с червеи, охлюви, дребни жабчета и др. Почти навсякъде е прелетна птица, като в България долита през април-май от Централна и Южна Африка, където зимува, а отлита на юг през октомври.	B	0
17	Земеродно рибарче (<i>Alcedo atthis</i>)	Постоянен и скиташ, широко разпространен вид. Обитава лъсови и земни брегове на реки, езера, блата и канали. Храни се с малки рибки, които лови по водната повърхност, водни насекоми и техните ларви, мекотели и дребни земноводни.	A	0
18	Сив кълвач (<i>Picus canus</i>)	Обитава широколистни гори и открити сухи места. Гнезди в хралупи, по-рядко в отвесни земни брегове.	A	0
19	Черен кълвач (<i>Dryocopus martius</i>)	Постоянен вид. Среща се в Стара планина, Рило-Родопския масив, Странджа, Средна гора и по-рядко в равнините. Храната включва бръмбари корояди, ларвите им и мравки. Предпочита обширни стари иглолистни, букови и смесени гори.	B	0
20	Среден пъстър кълвач (<i>Dendrocopos medius</i>)	Постоянен вид. Среща се рядко в равнини и планини до около 1200 м. надм. височина. Обитава широколистни и смесени гори, паркове и стари овощни градини.	B	0
21	Белогръб кълвач (<i>Dendrocopos leucotos</i>)	Палеарктичен вид, обитаващ широколистните гори в бореалната зона на Евразия и частично в Централна Европа. Постоянен. До средата на 20 в. се е срещал във всички планини. Около 1980 г. са потвърдени находища в някои планини. Гнезди в Централна и Западна Стара планина, Средна гора, Рила, Пирин, Западни Родопи, Странджа и в няколко изолирани находища. Местообитания. Стари букови, буково-иглолистни и дъбови гори до 1700 m н. в., с повече мъртви и отмиращи дървета	B	0
22	Горска чучулига (<i>Lullula arborea</i>)	Дължина на тялото: 15 см. Има малки възрастови различия. Възрастните отгоре са кафяви с черни резки, веждите са белезникави и се съединяват на тила, който е с къса качулка. На първостепенните махови пера имат малко черно петно, оградено с бели ивици, тялото отдолу е белезникаво, по гърдите с жълт оттенък и черни щрихи. При младите оперението отгоре е с бели ръбове на перата, а щрихите по гърдите са малко. От полската чучулига се отличава по дребното тяло, късата качулка, петното на крилата и по-късата опашка. Издаващи звуци: Продължително пее „юли-юлюлюлю-лю“. Обитава горски поляни.	B	0
23	Ястребогушо коприварче (<i>Sylvia nisoria</i>)	Храни се с насекоми и паяци. Обитава горещи и сухи места с храсти и единични дървета. Гнезди в гъсти храсти. Снася 4 – 5 яйца, има едно поколение	B	0

Доклад за оценка степента на въздействие от прилагане на ИП „ЖИЛИЩНО СТРОИТЕЛСТВО“ в териториалният обхват на ПИ с идентификатор 35496.15.5 и 35496.15.25 м. „СКОКОТ“ по КККР на гр. Калофер, общ. Карлово.

№	Вид	Описание	Не се очаква отрицателно въздействие, защото:1	Очаква се отрицателно въздействие
		годишно през периода май-юли. Среща се разпръснато в голяма част от страната, но с по-голяма плътност по Черноморието, Източните Родопи, централната част на Дунавската равнина, в части от Добруджа, Софийското поле и хълмовете около него, долините на реките Струма и Места. Зимува в Африка. Пролетната миграция е през април, а есенната – през август-септември.		
24	Червеногуша мухоловка (Ficedula parva)	Храни се с насекоми. Обитава предимно букови гори в планините, като предпочита влажни склонове. Гнезди в хралупи на дървета. Снася 5 – 6 яйца, има 1 – 2 поколения годишно през периода май-август. У нас се среща основно в Централна и Западна Стара планина. Има изолирани находища и в Рила, Осоговската планина и Странджа. Зимува в Южна Азия. Пролетната миграция е през май, а есенната – през септември.	В	0
25	Червеногърба сврачка (Lanius collurio)	Обитава предимно открити, обрасли с храсти местности и покрайнини на гори, до горната граница на гората. Червеногърбата сврачка, подобно на другите сврачки, може да бъде определена по-скоро като хищник, защото се храни често с животни, сходни на нея самата по размер, като дребни птици, гризачи, гущери, дребни змии, дребни жаби, тритони, едри насекоми, попови прасета, скакалци и др.		1
26	Черночела сврачка (Lanius minor)	Има разпръснато разпространение в ниските части на страната, по-многочислена в Дунавската равнина, Добруджа и Югоизточна България. Зимува в Африка. Пролетната миграция е през април-май, а есенната - през август-септември. Храни се основно с едри насекоми, но лови и дребни гущери, птици и бозайници. Обитава пасища и обработваеми земи с единични дървета и храсти.	В	0
27	Градинска овесарка (Emberiza hortulana)	Гнездещо-прелетен вид. Обитава храсталаци и тревни съобщества, селскостопански площи и изкуствени ландшафти, широколистни листопадни гори.	В	0
28	Късопръст ястреб (Accipiter brevipes)	Прелетна птица. Обитава гористи местност в околностите на езера и реки, в предпланините и основно в равнините. На територията на България е странстващ и мигриращ вид. Храната на ястреба е разнообразна. Храни се с дребни птици, гущери, насекоми.	А	0
29	Белоопашат мишелов (Buteo rufinus)	Прелетна птица, в България гнезди. Храни се предимно с дребни бозайници (много от Белоопашатите мишелови специализират в лова на мишки) и друга подобна по размери плячка, което се дължи на сравнително късите му и слаби пръсти на краката. Ловува изчаквайки скрит на някое по-високо място (жиците на далекопроводите са препрочитано място) или оглеждайки от голяма височина с планиращ полет.	В	0
30	Кръстат (царски) орел (Aquila heliaca)	В България гнездещо-прелетен, преминаващ и отчасти зимуващ вид. През последните 20 години са регистрирани общо 19 сигурни гнездови находища, които попадат в 3 физико-географски области: Средногорие, Родопи и Среднотунджанско поречие. Местообитания. Предимно крайнини на широколистни и	А	0

Доклад за оценка степента на въздействие от прилагане на ИП „ЖИЛИЩНО СТРОИТЕЛСТВО“ в териториалният обхват на ПИ с идентификатор 35496.15.5 и 35496.15.25 м. „СКОКОТ“ по КККР на гр. Калофер, общ. Карлово.

№	Вид	Описание	Не се очаква отрицателно въздействие, защото:1	Очаква се отрицателно въздействие
		иглолистни гори, ливади или пасища, но винаги в близост до течаща вода на разстояние до 300–350 m.		
31	Сирийски пъстър кълвач (Dendrocopos syriacus);	Постоянен вид. Среща се в равнини и планини до около 900 м. надм. височина. Обитава селища, широколистни гори, паркове и стари овощни градини.	В	0
Въздействие не се очаква/ очаква се за общо:			29	2

ТАБЛИЦА 17. ОЧАКВАНОТО ОТРИЦАТЕЛНО ВЪЗДЕЙСТВИЕ ВЪРХУ ВИДОВЕ ПТИЦИ ПО ЧЛ.6, АЛ. 1, Т. 4 ОТ ЗАКОНА ЗА БИОЛОГИЧНОТО РАЗНООБРАЗИЕ В ЗАЩИТЕНА ЗОНА „ЦЕНТРАЛЕН БАЛКАН - БУФЕР“ - BG0002128

№	Вид	Описание	Не се очаква отрицателно въздействие, защото:	Очаква се отрицателно въздействие
1	Малък ястреб (Accipiter nisus)	Постоянен и преминаващ вид. По-рядък е в равнините и низините. Обитава гори и крайните им в равнините, предпланините и планините до алпийския пояс. През гнездовия период по-чест в планините и в широколистните гори.	В	0
2	Обикновен мишелов (Buteo buteo)	Обитава разнообразни местообитания, но най-често култивирани земи, изпъстрени с горички. Мигрира на разредени ята и зимува на групи в равнини. Птиците от по-северните популации са прелетни. Понякога младите птици се отправят на юг, а възрастните остават цяла зима в размножителната си територия. Има сравнително къси и слаби крака и нокти, което не му позволява да ловува прекалено едра плячка. Храни се предимно с дребни бозайници, влечуги, земноводни, едри насекоми и друга подобна по размери плячка. Понякога яде и мърша.		1
3	Черношипа ветрушка (Falco tinnunculus)	През размножителния период в цялата страна, през останалото време в равнини и планински склонове. Предпочита открити местности и избягва гъсти и затворени гори. Често може да се види да лети над поляни, ниви и ливади. Понякога се среща в градска среда. Храни се основно с едри скакалци, мишки, гущери, жаби, млади птици, възрастни чучулиги, врабчета и други, които успее да изненада. Най-едрите животни, които напада, са невестулка, хомяк, кос и пъдпъдък.		1
4	Орко (Falco subbuteo).	Гнездещо-прелетен и преминаващ вид. Обитава предпланински и планински гори в близост до открити пространства, залесителни пояси. Мигрира поединично и на ята. Гнезди основно в Горнотракийската низина, Дунавската равнина, предпланинските райони в Стара планина, Рила, Пирин, Родопи, Влахина, Малешевска, а също и във високите полета на Западна България. Храни се главно с дребни птици и едри насекоми, които улавя във въздуха, по-рядко с прилепи, малки наземни бозайници и влечуги.	В	0
Въздействие не се очаква/ очаква се за общо:			2	2

Доклад ЗА ОЦЕНКА СТЕПЕНТА НА ВЪЗДЕЙСТВИЕ ОТ ПРИЛАГАНЕ НА ИП „ЖИЛИЩНО СТРОИТЕЛСТВО“ в териториалният обхват на ПИ с идентификатор 35496.15.5 и 35496.15.25 м. „СКОКОТ“ по КККР на гр. Калофер, общ. Карлово.

Общо 4 вида птици ще бъдат повлияни от новите инвестиционно предложение „Жилищно строителство“ в поземлени имоти с идентификатори 35496.15.5 и 35496.15.25 в защитена зона „Централен Балкан буфер“ - BG0002128.

За да бъде определена количествено степента, в която може да бъдат повлияни отрицателно, 4-те вида птици предмет на опазване в защитена зона „Централен Балкан буфер“ - BG0002128 са разгледани както следва:

┘ Ливаден дърдавец (*Crex crex*)

Гнездещо-прелетен и преминаващ вид. Има мозаечно разпространение предимно в Западна България. По значимите находища се намират в Софийско, Западна Стара планина и Централен Балкан, Понор планина. Сравнително малоброен е по Дунавското и Черноморското крайбрежие, Добруджа и Източни Родопи.

Обитава влажни и мезофитни тревни съобщества с доминиране на *Poa pratensis*, *Alopecurus pratensis*, *Gallium aparine* и др.

В защитената зона е регистриран и е с цялостна оценка „С“. Планираните с ИП „Жилищно строителство“ засяга терени, които могат да бъдат използвани от вида за гнездене и хранене. Очаква се отрицателното въздействие върху вида да е с малка степен.

Таблица 18. ВЪЗДЕЙСТВИЕ НА ИП ВЪРХУ ВИДА ЛИВАДЕН ДЪРДАВЕЦ (*CREX CREX*)

Защитена зона „Централен Балкан буфер“ - BG0002128 Червеногърба свръчка (<i>Lanius collurio</i>)	Степен на въздействие							Обща оценка
	Размножаване		Миграция		Зимуване			
	Птици Гнезда Яйца	Места за		Места за		Места за		
Гнездене		Хранене	Термика	Нощуване	Хранене	Нощуване		
Унищожаване (0.8 т)*		0,8					0,8	
Увреждане (0.5 т)**								
Влошаване (0.3 т)**								
Обезпокояване (0.1 т)**								
Фрагментация (0.1 т)								
Замърсяване (0.2 т)								
Биокоридори (0.8 т)							0,8	
Геогр. свързаност (0.8 т.)							0,8	
Общо		0.8					2,4	

Доклад за оценка степента на въздействие от прилагане на ИП „ЖИЛИЩНО СТРОИТЕЛСТВО“ в териториалният обхват на ПИ с идентификатор 35496.15.5 и 35496.15.25 м. „СКОКОТ“ по КККР на гр. Калофер, общ. Карлово.

⌋ Червеногърба сврачка (*Lanius collurio*)

Обитава предимно открити, обрасли с храсти местности и покрайнини на гори, до горната граница на гората. Червеногърбата сврачка, подобно на другите сврачки, може да бъде определена по-скоро като хищник, защото се храни често с животни, сходни на нея самата по размер, като дребни птици, гризачи, гущери, дребни змии, дребни жаби, тритони, едри насекоми, попови прасета, скакалци и др.

В защитената зона е регистриран с 500 - 800 гнездящи двойки с цялостна оценка „С“. Планираното с ИП жилищно строителство засяга терен, който може да бъде използван от вида за хранене. Очаква се отрицателното въздействие върху вида да е с много малка степен.

ТАБЛИЦА 19. ВЪЗДЕЙСТВИЕ НА ИП ВЪРХУ ВИДА ЧЕРВЕНОГЪРБА СВРАЧКА (*LANIUS COLLURIO*)

Защитена зона „Централен Балкан буфер“ - BG0002128 Червеногърба сврачка (<i>Lanius collurio</i>)	Степен на въздействие							Обща оценка
	Размножаване		Миграция		Зимуване			
	Птици Гнезда Яйца	Места за		Места за		Места за		
Гнездене		Хранене	Термика	Нощуване	Хранене	Нощуване		
Унищожаване (0.8 т)*		0,8					0,8	
Увреждане (0.5 т)**								
Влошаване (0.3 т)**								
Обезпокояване (0.1 т)**								
Фрагментация (0.1 т)								
Замърсяване (0.2 т)								
Биокоридори (0.8 т)							0,8	
Геогр. свързаност (0.8 т.)							0,8	
Общо		0.8					2,4	

⌋ Обикновен мишелов (*Buteo buteo*)

Обитава разнообразни местообитания, но най-често култивирани земи, изпъстрени с горички. Мигрира на разредени ята и зимува на групи в равнини. Птиците от по-северните популации са прелетни. Понякога младите птици се отправят на юг, а възрастните остават цяла зима в размножителната си територия. Има сравнително къси и слаби крака и нокти, което не му позволява да ловува прекалено едра плячка. Храни се предимно с дребни бозайници, влечуги, земноводни, едри насекоми и друга подобна по размери плячка. Понякога яде и мърша.

В защитената зона е регистриран и е с цялостна оценка „С“. Планираните с ОУП нови ползвания и дейности засягат терени, които могат да бъдат използвани от вида за гнездене и хранене. Очаква се отрицателното въздействие върху вида да е с малка степен.

Доклад за оценка степента на въздействие от прилагане на ИП „ЖИЛИЩНО СТРОИТЕЛСТВО“ в териториалният обхват на ПИ с идентификатор 35496.15.5 и 35496.15.25 м. „СКОКОТ“ по КККР на гр. Калофер, общ. Карлово.

Таблица 20. Въздействие на ИП върху вида Обикновен мишелов (Buteo buteo)

Защитена зона „Централен Балкан буфер“ - BG0002128 Обикновен мишелов (Buteo buteo)	Степен на въздействие							Обща оценка
	Размножаване		Миграция		Зимуване			
	Птици Гнезда Яйца	Места за		Места за		Места за		
Гнездене		Хранене	Термика	Нощуване	Хранене	Нощуване		
Унищожаване (0.8 т)*								
Увреждане (0.5 т)**		0,5			0,5			1,0
Влошаване (0.3 т)**								
Обезпокояване (0.1 т)**								
Фрагментация (0.1 т)								
Замърсяване (0.2 т)								
Биокоридори (0.8 т)								0,8
Геогр. свързаност (0.8 т.)								0,8
Общо		0,5			0,5			2,6

Ж Черношипа ветрушка (Falco tinnunculus)

През размножителния период в цялата страна, през останалото време в равнини и планински склонове.

Предпочита открити местности и избягва гъсти и затворени гори. Често може да се види да лети над поляни, ниви и ливади. Понякога се среща в градска среда. Храни се основно с едри скакалци, мишки, гущери, жаби, млади птици, възрастни чучулиги, врабчета и други, които успее да изненада. Най-едрите животни, които напада, са невестулка, хомяк, кос и пъдпъдък.

В защитената зона е регистриран и е с цялостна оценка „С“. Планираните с ОУП нови ползвания и дейности засягат терени, които могат да бъдат използвани от вида за гнездене и хранене. Очаква се отрицателното въздействие върху вида да е с малка степен.

Таблица 21. Въздействие на ОУП върху вида Черношипа ветрушка (Falco tinnunculus)

Защитена зона „Централен Балкан буфер“ - BG0002128 Черношипа ветрушка (Falco tinnunculus)	Степен на въздействие							Обща оценка
	Размножаване		Миграция		Зимуване			
	Птици Гнезда Яйца	Места за		Места за		Места за		
Гнездене		Хранене	Термика	Нощуване	Хранене	Нощуване		
Унищожаване (0.8 т)*								
Увреждане (0.5 т)**								
Влошаване (0.3 т)**	0,3	0,3			0,3			0,9
Обезпокояване (0.1 т)**								
Фрагментация (0.1 т)								
Замърсяване (0.2 т)								

Доклад за оценка степента на въздействие от прилагане на ИП „ЖИЛИЩНО СТРОИТЕЛСТВО“ в териториалният обхват на ПИ с идентификатор 35496.15.5 и 35496.15.25 м. „СКОКОТ“ по КККР на гр. Калофер, общ. Карлово.

Защитена зона „Централен Балкан буфер“ - BG0002128 Черношипа ветрушка (Falco tinnunculus)	Степен на въздействие							Обща оценка
	Размножаване		Миграция		Зимуване			
	Птици Гнезда Яйца	Места за		Места за		Места за		
Гнездене		Хранене	Термика	Нощуване	Хранене	Нощуване		
Биокоридори (0.8 т)								0,8
Геогр. свързаност (0.8 т.)								0,8
Общо		0.3	0.3			0,3		2,5

Забележки:

* Когато се касае за видове от Червената книга, точките се удвояват.

** Когато при увреждане, влошаване и обезпокояване се засяга между 10 % и 70 % от популацията на дадения вид в територията на ИП, точките се удвояват, а над 70 % – точките се утрават.

Потенциалното отрицателно въздействие върху видовете птици предмет на опазване в защитената зона е обобщено в следващата таблица.

Таблица 22. **ОБОБЩЕНИ ДАННИ ЗА БРОЯ НА ПОВЛИЯНИТЕ ВИДОВЕ ПТИЦИ – ПРЕДМЕТ НА ОПАЗВАНЕ В ЗАЩИТЕНАТА ЗОНА ОТ РАЗЛИЧНИТЕ КАТЕГОРИИ ОТРИЦАТЕЛНИ ВЪЗДЕЙСТВИЯ ОТ ПРЕДВИЖДАНИЯ НА ИП**

Категория отрицателно въздействие	Брой видове предмет на опазване в „Централен Балкан буфер“ - BG0002128	% от общия брой видове
Няма въздействие	31	88,57
С малка степен	4	11,43
Със средна степен	0	0
С голяма степен	0	0
Общо	35	100.00%

11 % от общия брой видове има вероятност да бъдат засегнати. Оценката показва, че въздействието върху четири (4) от тях ще е „слабо въздействие“, което може да бъде избегнато без прилагане на специални мерки, освен спазване на най-добрите практики при строеж и експлоатация.

Таблица 23. **ЗАСЕГНАТИ ВИДОВЕ ПТИЦИ, КОИТО ФИГУРИРАТ В ЧЕРВЕНАТА КНИГА НА БЪЛГАРИЯ**

Вид включен в Червена книга на България	Категория
Ливаден дърдавец (Crex crex)	VU – уязвим

Вероятни въздействия върху целите на опазване

За да се одобри осъществяването на ИП то трябва да е съвместимо с целите на опазване на 33 „Централен Балкан буфер“ BG0002128. Оценката в тази точка е направена по отделно за всяка

Доклад за оценка степента на въздействие от прилагане на ИП „ЖИЛИЩНО СТРОИТЕЛСТВО“ в териториалният обхват на ПИ с идентификатор 35496.15.5 и 35496.15.25 м. „СКОКОТ“ по КККР на гр. Калофер, общ. Карлово.

конкретна цел на опазване. Целите на защитената зона, са определени със Заповед №РД-321 от 04.04.2013 година на Министъра на околната среда и водите (ДВ бр. 46/2013 г.).

Таблица 24. Оценка на въздействието върху целите на опазване на защитена зона „Централен Балкан буфер“ BG0002128

Цел на опазване	Влияние	Оценка
Опазване и поддържане на местообитанията на видове птици, предмет на опазване, за постигане на тяхното благоприятно природозащитно състояние.	Определени са възможни слаби отрицателни въздействия върху местообитанията на 4 вида птици и въздействия. За останалите 28 не са открити отрицателни въздействия.	-1
Възстановяване на местообитания на видове птици предмет на опазване, за които е необходимо подобряване на природозащитното им състояние.	Не са предвидени дейности възстановяване на местообитания. ИП не е в противоречие с тази дейност. Териториите, определени за защита на природата запазват своите статут и площ.	0

ИП е съвместимо с целите на опазване в защитена зона „Централен Балкан буфер“ BG0002128, определена по директивата за птиците.

Влиянието се оценява с (-1) Слабо отрицателно въздействие – малка площ. Не е задължително прилагане на мерки за намаляване на въздействието – поради малките количествени показатели.

Описание и анализ на въздействието на ИП върху целостта на защитената зона с оглед на нейната структура, функции и природозащитни цели.

Влиянието се характеризира със следните показатели:

- ┆ Структура Не се очаква въздействие
- ┆ Функции и природозащитни цели Слаби отрицателни въздействия на ниво зона.
- ┆ Загуба на местообитания Осъществяването на инвестиционното предложение е свързано с усвояване на площи от 33 но типа на ИП не води до пряко унищожаване на местообитания на птици предмет на опазване в защитената зона. Очаква се с малка степен
- ┆ Фрагментация терена, в който ще се осъществи инвестиционното предложение не е в състояние да предизвикат пряка фрагментация на местообитания предмет на опазване в 33, поради липсата на проявления на обитаване. Известен временен ефект на фрагментация, при това много слабо изразен може да се прояви само по време на строителството по отношение на някои слабо подвижни животински видове (напр. влечуги) в резултат на оформяне на изкопи, насипи от изкопана пръст до тях в съчетание с оперирането на строително-монтажна техника, което в нищожна степен може да повлияе представителите на фауната като промяна на хранителната среда.

Доклад за оценка степента на въздействие от прилагане на ИП „ЖИЛИЩНО СТРОИТЕЛСТВО“ в териториалният обхват на ПИ с идентификатор 35496.15.5 и 35496.15.25 м. „СКОКОТ“ по КККР на гр. Калофер, общ. Карлово.

Не се очаква значима фрагментация на местообитанията.

- ⌋ Обезпокояване на видове Очаква се със слаба до средна степен и то сама за определени видове, Ефект на безпокойство по отношение на животински видове предмет на опазване в ЗЗ не може да се очаква, поради местоположението на ИП – в периферията на ЗЗ.
- ⌋ Нарушаване на видовия състав -... Не се очаква нарушаване на видовия състав в зоните. Реализацията на ИП не може да окаже пряко въздействие върху видовия състав в защитените зони.
- ⌋ Химически промени Не се очакват.
- ⌋ Хидроложки промени Не се очакват. Реализацията на инвестиционното предложение не е свързана и използването на химически вещества. По време на експлоатацията стриктно ще се спазват всички забрани определени със заповедите за обявяване на зоните. Реализацията на обекта не е свързана с отрицателни въздействия върху повърхностни и подземни води в района и респективно индиректно влошаване качеството на местообитания.
- ⌋ Геоложки промени Не се очакват. Изграждането на инвестиционното предложение по никакъв начин не е свързано с геоложки промени в защитената зона.
- ⌋ Влошаване качеството на местообитания в ЗЗ вследствие замърсяване на водите. Реализацията на обекта не е свързана с отрицателни въздействия върху повърхностни и подземни води в района и респективно индиректно влошаване качеството на местообитания.
- ⌋ Влошаване качеството на местообитания в ЗЗ вследствие на натрупване на отпадъци от инертни материали извън определените за целта места и безразборно изхвърляне на битови отпадъци.
В случая, характера на ИП е свързан с изграждане на масивно строителство, които водят до генерирането на инертни маси, които обаче ще са локализирани само в рамките на имота, предмет на ИП. Ще се спазят всички изисквания на ЗУО и Наредбата за управление на строителните отпадъци и за влагане на рециклирани строителни материали.
- ⌋ Повишена опасност от пожари..... При стриктно спазване от работния персонал на правилата за противопожарна безопасност на съответната площадка този риск ще се сведе до необходимия минимум, а опасност възникнал пожар да се разпростре до защитената зона на практика не съществува.
- ⌋ Влошаване качеството на местообитания в ЗЗ вследствие нахлуване на чужди видове при озеленяване.
Реализацията на ИП не предвижда биологична рекултивация на нарушени терени, а озеленителни мероприятия ще се изпълняват само с местни видове.
- ⌋ Влошаване на качеството на местообитания в ЗЗ вследствие на извънредни ситуации и аварии.
Характерът на инвестиционното предложение е такъв, че последното не може да предизвика извънредни ситуации свързани с аварийно залпово изпускане на различни замърсяващи вещества, проява и развитие на свлачищни

Доклад за оценка степента на въздействие от прилагане на ИП „ЖИЛИЩНО СТРОИТЕЛСТВО“ в териториалният обхват на ПИ с идентификатор 35496.15.5 и 35496.15.25 м. „СКОКОТ“ по КККР на гр. Калофер, общ. Карлово.

процеси, срутища и слягания в прилежащите територии, хидрогеоложки промени и други подобни въздействия.

6. ПРЕДЛОЖЕНИЯ ЗА СМЕКЧАВАЩИ МЕРКИ, ПРЕДВИДЕНИ ЗА ПРЕДОТВРЯВАНЕ, НАМАЛЯВАНЕ И ВЪЗМОЖНО ОТСТРАНЯВАНЕ НА НЕБЛАГОПРИЯТНИТЕ ВЪЗДЕЙСТВИЯ ОТ ОСЪЩЕСТВЯВАНЕ НА ИП ВЪРХУ ЗАЩИТЕНИТЕ ЗОНИ И ОПРЕДЕЛЯНЕ НА СТЕПЕНТА ИМ НА ВЪЗДЕЙСТВИЕ ВЪРХУ ПРЕДМЕТА НА ОПАЗВАНЕ НА ЗАЩИТЕНИТЕ ЗОНИ В РЕЗУЛТАТ НА ПРИЛАГАНЕТО НА ПРЕДЛОЖЕНИТЕ СМЕКЧАВАЩИ МЕРКИ

6.1 Оценка на възможните мерки и дейности за предотвратяване, смекчаване и възможно възстановяване на неблагоприятните въздействия от осъществяване на инвестиционното предложение

В резултат на реализацията на инвестиционното намерение може да се очаква слаба степен на обезпокояване на видовете птици. За унищожаване на видовете риска ще бъде минимален. При изграждането и експлоатацията на жилищните сгради са възможни преки и косвени въздействия върху видовете и местообитанията в тях. Преки въздействия са унищожаване на местообитанията, в следствие строителни дейности, унищожаване на растителни и животински видове, фрагментация на местообитанията. Косвено въздействие ще е промяната в качествата на съседните местообитания и безпокойството от засилено човешко присъствие, шумово замърсяване от движение на транспортни средства. Въз основа на това могат да бъдат дадени следните мерки с цел предотвратяване и/или намаляване и възможно отстраняване на неблагоприятните въздействия от осъществяване на инвестиционното намерение върху защитената зона:

- ⌋ Строителните дейности да се ограничават само в рамките на строителната площадка - при прилагането на тези мерки ще бъде смекчено негативното въздействие върху унищожаване и/или увреждане на местообитанията и прогонване на видовете.
- ⌋ Запазване на характеристиките на ландшафта;
- ⌋ По време на строителството да не се осъществява движение на транспортната и извън пътя към строителната площадка – в резултата на прилагането на тази мярка ще се осъществи предотвратяване на допълнителното унищожаване на растителността и местообитанията в зоната и ще се ограничи безпокойството причинено от движението на хора.
- ⌋ В имоти с идентификатори 35496.15.5 и 35496 няма дървесни видове, представлява ливада, а също и съседните имоти на терен представляват ливади. Да не се допуска унищожаване, претъпкване или изораване на ливадите около имота – в резултат на мярка ще се ограничи унищожаването и/или увреждането на местообитанията и прогонването на видовете.
- ⌋ Прилагане на ефективни мерки за намаляване на праха при транспортните дейности на пътя и недопускане замърсяването на пътищата с масла и гориво – смазочни материали. В резултат на тази мярка ще осъществи опазването на съседните местообитания. Ще се предотврати замърсяването на почвите и растителността и свързаното с това влошаване на хранителната база и качествата на местообитанията на видовете.

Доклад за оценка степента на въздействие от прилагане на ИП „ЖИЛИЩНО СТРОИТЕЛСТВО“ в териториалният обхват на ПИ с идентификатор 35496.15.5 и 35496.15.25 м. „СКОКОТ“ по КККР на гр. Калофер, общ. Карлово.

- ⌋ Да се спазват правилата за противопожарна безопасност и да не се опожарява растителността.
- ⌋ Излишните земно – скални маси да се извозват до депо или да се използват за възстановителни мероприятия посочени от общината.
- ⌋ Да не се допуска депонирането на строителните отпадъци извън строителната площадка;
- ⌋ Провеждане на инструктаж на участниците в строителните дейности с цел предотвратяване на щети върху растителния и животинския свят;
- ⌋ В етапа на строителството да не се допуска изхвърлянето на битови отпадъци, които могат да доведат до замърсяване на почвите и привличането на животински видове;
- ⌋ При намиране и преди започване на животински видове те да не бъдат обезпокоявани или да бъдат пренесени и освободени на безопасно разстояние от обекта;
- ⌋ Ако е необходимо разчистване на терена от растителност да се извърши извън размножителния сезон на повечето животински видове, който е от април до юли за да се избегне, нарушаване на местообитанията. Подходящо е тези дейности да започнат след този период. При належащо строителство в този период да се направи предварителен оглед на терена за да се избегне унищожаване на гнездата, яйцата и малките.

Възможните мерки и дейности за предотвратяване, смекчаване и възможно възстановяване на потенциалните неблагоприятни преки и косвени въздействия, от осъществяване на проекта за изграждане на ИП, върху консервационно значимите групи организми и местообитания, предмет на опазване в ЗЗ „Централен Балкан буфер“ BG0001493 и ЗЗ „Централен Балкан буфер“ - BG0002128, са представени по-долу в табличен вид:

ТАБЛИЦА 25. МЕРКИ ЗА ПРЕДОТВРЯВАНЕ И СМЕКЧАВАНЕ НА ВЪЗДЕЙСТВИЯТА

№	Мярка за предотвратяване и смекчаване на влиянието	Период/фаза на изпълнение	Очакван ефект
1.	Строителните дейности да се ограничават само в рамките на строителната площадка - при прилагането на тези мерки ще бъде смекчено негативното въздействие върху унищожаване и/или увреждане на местообитанията и прогонване на видовете	Строителство. До края на 2025 г	Запазване на характеристиките на ландшафта Опазване на природни местообитания и местообитания на видове, предмет на опазване.
2.	По време на строителството да не се осъществява движение на транспортната и извън пътя към строителната площадка	Строителство. До края на 2025 г.	В резултат на прилагането на тази мярка ще се осъществи предотвратяване на допълнителното унищожаване на растителността и местообитанията в зоната и ще се ограничи безпокойството причинено от движението на хора
3.	Да не се допуска унищожаване, претъпкване или изораване на ливадите около имота	По време на строителството и експлоатацията	в резултат на мярката ще се ограничи унищожаването и/или увреждането на местообитанията и прогонването на видовете

Доклад за оценка степента на въздействие от прилагане на ИП „ЖИЛИЩНО СТРОИТЕЛСТВО“ в териториалният обхват на ПИ с идентификатор 35496.15.5 и 35496.15.25 м. „СКОКОТ“ по КККР на гр. Калофер, общ. Карлово.

№	Мярка за предотвратяване и смекчаване на влиянието	Период/фаза на изпълнение	Очакван ефект
4.	Прилагане на ефективни мерки за намаляване на праха при транспортните дейности на пътя и недопускане замърсяването на пътищата с масла и гориво – смазочни материали	По време на строителството и експлоатацията.	В резултат на тази мярка ще осъществи опазването на съседните местообитания. Ще се предотврати замърсяването на почвите и растителността и свързаното с това влошаване на хранителната база и качествата на местообитанията на видовете.
5.	Да се спазват правилата за противопожарна безопасност.	По време на строителството и експлоатацията.	Избягване на пожари.
6.	Излишните земно-скални маси да се извозват до депо или да се използват за възстановителни мероприятия посочени от общината	Строителство	Опазване от замърсяване и разрушаване на местообитания на видове предмет на опазване в двете защитени зони.
7.	При намиране и преди започване на животински видове те да не бъдат обезпокоявани, а да бъдат пренесени и освободени на безопасно разстояние от обекта	Строителство и експлоатация	Смекчаване на потенциални отрицателни въздействия върху популации на видове с опазване на преминаващите през имота индивиди. Смекчаване на въздействия върху земноводни и влечуги.
8.	Разчистването на терена от растителност и основните строителни дейности да се извършат извън периода април до юли	Строителство и експлоатация	Предотвратяване на отрицателни въздействия върху популациите на видове, предмет на опазване, чрез избягване на шум в активния размножителен период на повечето животински видове. Смекчаване на въздействия върху птици.
9.	Да не се използва инвазивна растителност в имота.	Строителство Експлоатация	Опазване на съседни природни местообитания
10.	В границите на имота да не се използват хербициди с тотално действие	Експлоатация	Опазване на съседни природни местообитания от възможен пренос на химически вещества и косвено увреждане

6.2 Предложени компенсирани мерки по чл. 34 на ЗБР

По отношение на местообитанията и видовете предмет на опазване защитените зони, при изпълнение на заложените в предната точка смекчаващи мерки, предписването и изпълнението на компенсирани такива не се налага.

Доклад ЗА ОЦЕНКА СТЕПЕНТА НА ВЪЗДЕЙСТВИЕ ОТ ПРИЛАГАНЕ НА ИП „ЖИЛИЩНО СТРОИТЕЛСТВО“ в териториалният обхват на ПИ с идентификатор 35496.15.5 и 35496.15.25 м. „СКОКОТ“ по КККР на гр. Калофер, общ. Карлово.

6.3 ОПРЕДЕЛЯНЕ НА СТЕПЕНТА НА ВЪЗДЕЙСТВИЕ ВЪРХУ ПРЕДМЕТА НА ОПАЗВАНЕ НА ЗАЩИТЕНИТЕ ЗОНИ В РЕЗУЛТАТ НА ПРИЛАГАНЕТО НА ПРЕДЛОЖЕНИТЕ СМЕКЧАВАЩИ МЕРКИ

При реализирането на набелязаните смекчаващи мерки ще се намали в значителна степен риска от негативното въздействие върху защитените зони и биологичното им разнообразие.

Ще се предотврати безпокойство и прогонване на екземпляри и допълнително ще се намали влиянието върху популациите на видове, предмет на опазване.

7. РАЗГЛЕЖДАНЕ НА АЛТЕРНАТИВНИ РЕШЕНИЯ И ОЦЕНКА НА ТЯХНОТО ВЪЗДЕЙСТВИЕ ВЪРХУ ЗАЩИТЕНИТЕ ЗОНИ, ВКЛЮЧИТЕЛНО НУЛЕВА АЛТЕРНАТИВА

Местоположение

Местоположението се обуславя от придобитата собственост на имота от Възложителя. Решението е в рамките на защитените зони е подобни инвестиционни инициативи да са в непосредствена близост до населени места или с изградена инфраструктура. Предимство е когато се засягат единствено земеделски, частично урбанизирани територии, и не се нарушават естествени природни хабитати. В настоящия момент територията на инвестиционното предложение представлява земеделска (неорна), с начин на трайно ползване – ливада. Теренът се намира в местността „Скокот“, на разстояние около 20-22 метра от курортна зона „Паниците“. Местността „Паниците“ е урбанизирана с годините зона за вилно селище, с тенденция да се развива при спазване на нормативните и екологичните изисквания. Имотите са с обща площ от 1,913 дка. Имотите са в близост на изток до път от републиканската пътна мрежа, а именно Поземлен имот 35496.2.36, с НТП За път от републиканската пътна мрежа, пътната връзка с него се осъществява чрез Поземлен имот 35496.15.221 с НТП За селскостопански, горски, ведомствен пътна и Поземлен имот 35496.15.231, с НТП За селскостопански, горски, ведомствен път.

В близост до имота е разположена изоставена военна складова, неизползваема и изоставена е от повече от 30 години. Растителния и животински свят се развива необезпокояван в нея. Река „Тунджа“ разделя образно местност „Паниците“ и местност „Скокот“. Естествения растителния пояс около реката намалява шумовото въздействие, което ще възпрепятства евентуален кумулативен ефект по отношение на шума по време на експлоатацията. Всяка друга алтернатива по местоположение, в границата на зоните, би имала идентично или значително по-голямо въздействие върху защитените зони.

Алтернативи по отношение параметрите на застрояване.

Инвестиционното предложение предвижда изграждане на жилищни сгради за лични нужди със застроена площ 1140 кв. м. НИСКО ЗАСТРОЯВАНЕ - до 10 метра, до три етажа. Конструкцията ще е стомано-бетонна основа - бетонна конструкция, тухли и керемиден покрив. Инвеститора желае да си изгради жилище за собствени нужди, в което да живее екологосъобразно в чиста околна среда.

Параметрите на застрояването са достатъчно занижени и не се налага прилагането на алтернативно решение.

Доклад ЗА ОЦЕНКА СТЕПЕНТА НА ВЪЗДЕЙСТВИЕ ОТ ПРИЛАГАНЕ НА ИП „ЖИЛИЩНО СТРОИТЕЛСТВО“ в териториалният обхват на ПИ с идентификатор 35496.15.5 и 35496.15.25 м. „СКОКОТ“ по КККР на гр. Калофер, общ. Карлово.

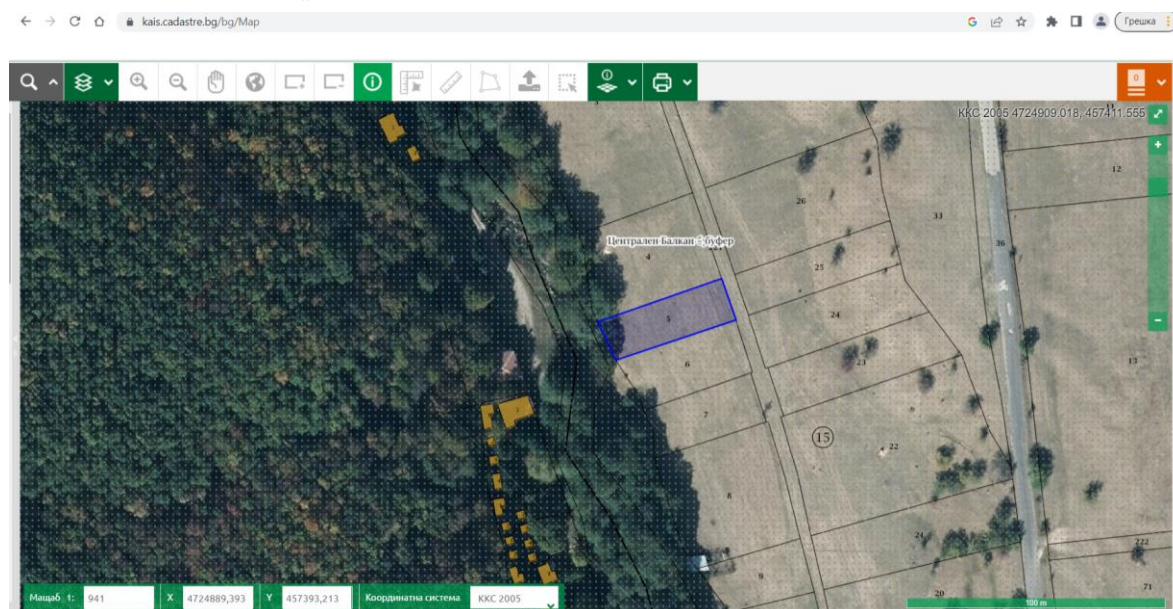
Алтернативи относно вид строителство и начин на експлоатация. Предвид характера на ИП и незначителното въздействие върху околната среда и защитената зона, не се налагат алтернативи относно вида строителство и начина на експлоатация.

Нулева алтернатива

Нулевата алтернатива е запазване на съществуващото състояние, т.е. инвестиционното предложение да не се реализира. Към момента в близост до територията на ИП има нарушени и урбанизирани територии, сгради, второстепенни пътища и др. Въпреки това биологичното разнообразие в тях не е нарушено. Съгласно проекта за Общ устройствен план на Община Карлово, в този район се предвижда създаване на рекреационна зона. Осъществяване на жилищно строителство, при спазване на законодателните изисквания и екологосъобразна експлоатация, не би нарушила ЗЗ, от една страна, а от друга без да бъде реализирано инвестиционното предложение - прилагането на нулева алтернатива, като не се реализира предвиденото инвестиционно предложение, би довело до пропускане на икономически ползи за района и местното население. Оценката на въздействие върху защитените зони е, че няма да бъде увреден предмета на опазване на защитените зони, поради което няма основание да се прилага нулева алтернатива.

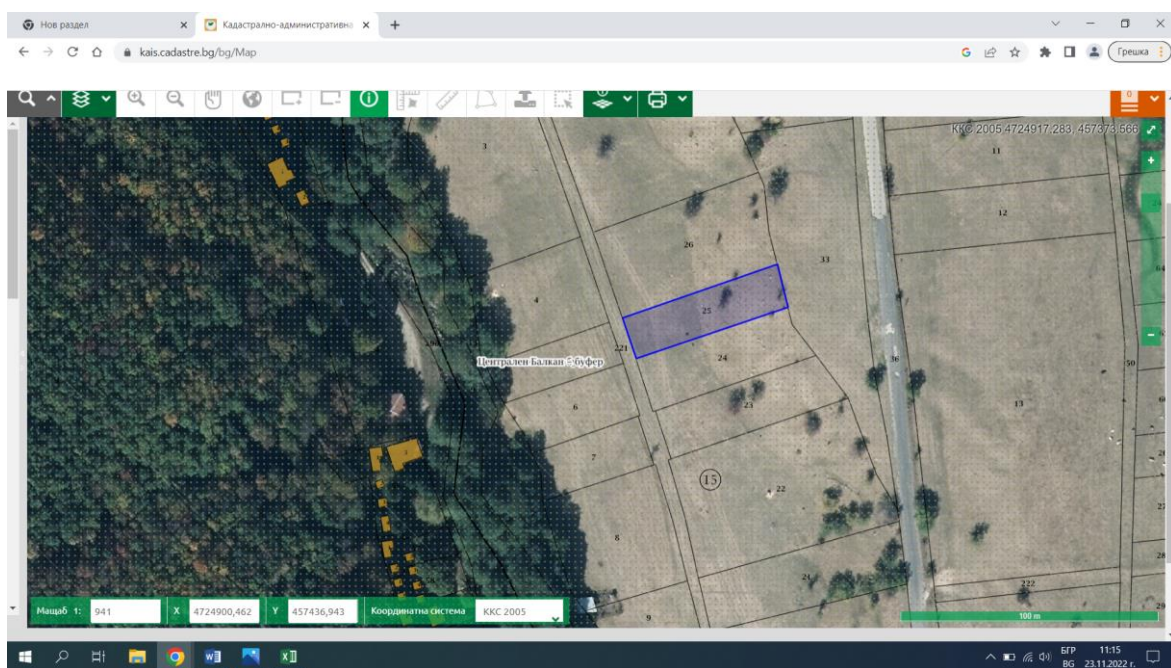
8. КАРТЕН МАТЕРИАЛ С МЕСТОПОЛОЖЕНИЕТО НА ВСИЧКИ ЕЛЕМЕНТИ НА ИП СПРЯМО ЗАЩИТЕНАТА ЗОНА И НЕЙНИТЕ ЕЛЕМЕНТИ

ФИГУРА 15. МЕСТНОСТ „СКОКОТ“ и имот 35496.15.5

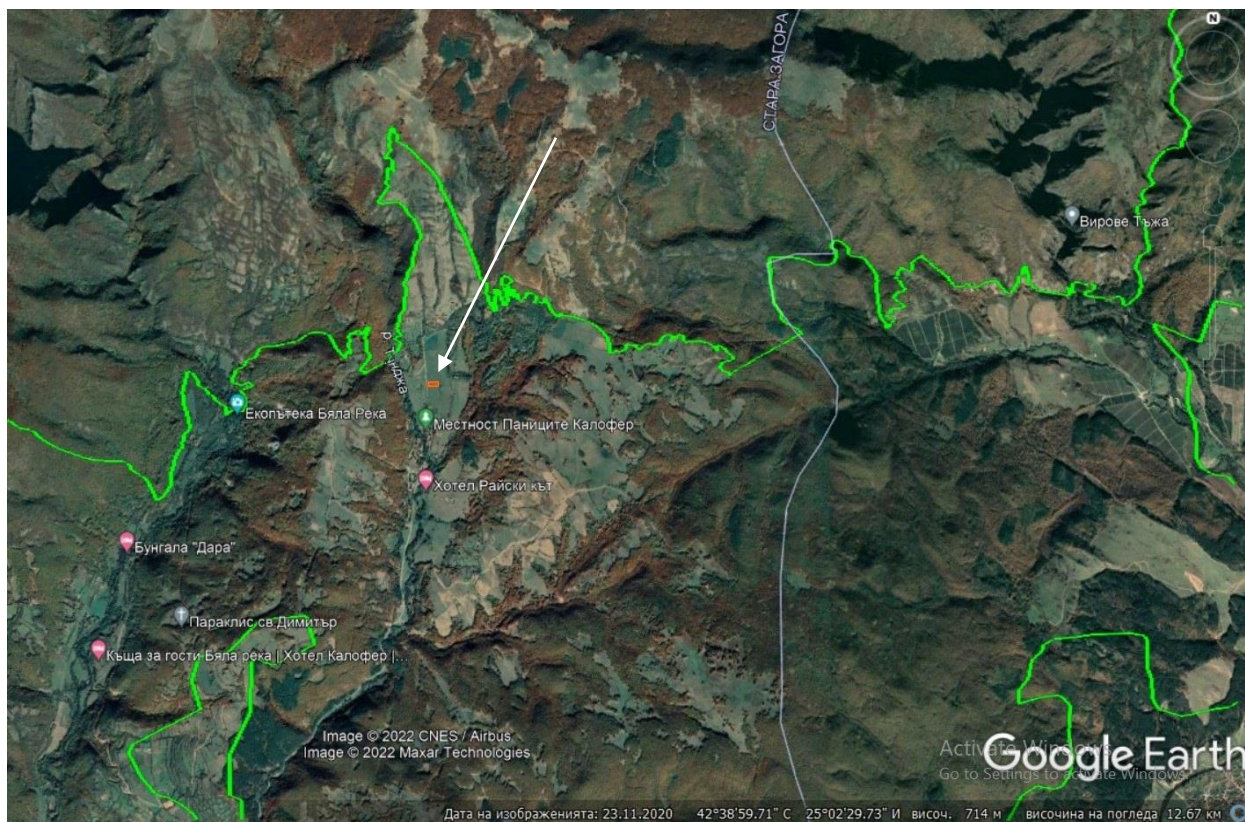


Доклад за оценка степента на въздействие от прилагане на ИП „ЖИЛИЩНО СТРОИТЕЛСТВО“ в териториалният обхват на ПИ с идентификатор 35496.15.5 и 35496.15.25 м. „СКОКОТ“ по ККР на гр. Калофер, общ. Карлово.

ФИГУРА 16. МЕСТНОСТ „СКОКОТ“ и ИМОТ 35496.15.25



ФИГУРА 17. ИМОТИ 35496.15.5 и 35496.15.25 и ГРАНИЦАТА НА 33 ВГ 0001493



Доклад за оценка степента на въздействие от прилагане на ИП „Жилищно строителство“ в териториалният обхват на ПИ с идентификатор 35496.15.5 и 35496.15.25 м. „СКОКОТ“ по КККР на гр. Калофер, общ. Карлово.

9. ЗАКЛЮЧЕНИЕ ЗА ВИДА И СТЕПЕНТА НА ОТРИЦАТЕЛНО ВЪЗДЕЙСТВИЕ СЪОБРАЗНО КРИТЕРИИТЕ ПО ЧЛ. 22

Заключенията за степента на отрицателно въздействие върху защитените зони са съобразени с изискванията и критериите на чл. 22 от Наредбата за условията и реда за извършване на оценка за съвместимостта на инвестиционни предложения с предмета и целите на опазване на защитените зони.

Инвестиционното предложение за „Жилищно строителство“, няма да повлияе и промени целостта на защитените зони от Националната екологична мрежа. Предвидените дейности не са в противоречие с целите на опазване на защитените зони.

Територията на имоти с идентификатори 35496.15.5 и 35496.15.25 е заета от природно местообитание 6210 Полуестествени сухи тревни и храстови съобщества върху варовик (*Festuko-Brometalia*). Направено е теренно проучване, което установи отклонение от типичния видов състав. Негативното въздействие свързано с отнемането на местообитание е пренебрежимо малко, изчислява се на 0,0060 % от общата площ на местообитанието в защитената зона. Въздействието е дълготрайно. Оценява се с (-1) – слабо отрицателно въздействие, което е допустимо и без прилагане мерки за смекчаване.

Двата поземлени имоти засягат картирани потенциални местообитания на Видра (*Lutra lutra*) и Лалугер (*Spermophilus citellus*). И за двата вида инвестиционното предложение ще окаже влияние върху потенциално местообитание чрез намаляване на площта му, без съществена фрагментация. Установено е незначително въздействие с малка степен. Оценява се с (-1) – слабо отрицателно въздействие, което е допустимо и без прилагане мерки за смекчаване.

Инвестиционното предложение ще намали площта на картирани ловни и оптимални местообитания на два вида прилепи: Дългокрил прилеп (*Miniopterus schreibersii*) и Широкоух прилеп (*Barbastella barbastellus*). Като засегнатите площи се изчисляват съответно на 0.0004 % и на 0,0015 % от съответното за всеки от видовете местообитание. Възможен е слабо вероятен риск от безпокойство за двата вида. Установени са незначителни въздействия с малка степен. Оценяват се с (-1) – слабо отрицателно въздействие, което е допустимо и без прилагане мерки за смекчаване.

Открити са слаби отрицателни въздействия за един вид влечуго – обикновена блатна костенурка (*Emys orbicularis*). В региона на ИП няма регистрации на вида. Засегната площ представлява едва 0.0024 % от тези местообитания на вида. Очаква се отрицателно въздействие със слаба вероятност. Оценява се с (-1) – слабо отрицателно въздействие, което е допустимо и без прилагане мерки за смекчаване.

Не са установени въздействия върху видове риби.

С ИП ще се засегнат картирани потенциални местообитания за два вида безгръбначни животни: Еуфидриас (*Euphydrias aurinia*) и Полиоматус (*Polyommatus eroides*). Засегнатите площ.ци се изчисляват на 0.001% и 0.005% от съответното за всеки от видовете потенциално местообитание. Не се засягат ефективно заето местообитание на безгръбначни. Очаква се отрицателно въздействие със слаба вероятност. Оценява се с (-1) – слабо отрицателно въздействие, което е допустимо и без прилагане мерки за смекчаване.

Засяга се картирано потенциално местообитание на 1 вид мъх – *Hamatocaulis vernicosus*. Имотите заемат незначителна относителна площ от потенциалното местообитания на вида. От

Доклад за оценка степента на въздействие от прилагане на ИП „ЖИЛИЩНО СТРОИТЕЛСТВО“ в териториалният обхват на ПИ с идентификатор 35496.15.5 и 35496.15.25 м. „СКОКОТ“ по КККР на гр. Калофер, общ. Карлово.

оптималните площи на местообитанията на вида в ЗЗ - 0.052%; От оптималните площи на местообитанията на вида на национално ниво 0.003%. От потенциалните площи на местообитанията на вида в ЗЗ - 0.027%; От потенциалните площи на местообитанията на вида на национално ниво 0.001%. Не се засягат картирани на терен находища. Влиянието се оценява с (-1) Слабо отрицателно въздействие, допустимо поради малките относителни площи и слабата интензивност на въздействие. Не са необходими мерки за намаляване и предотвратяване на въздействия.

Общо 4 вида птици ще бъдат повлияни от новото инвестиционно предложение „Жилищно строителство“ в поземлени имоти с идентификатори 35496.15.5 и 35496.15.25 в защитена зона „Централен Балкан буфер“ - BG0002128: Ливаден дърдавец (*Crex crex*), Обикновен мишелов (*Buteo buteo*) и Черношипа ветрушка (*Falco tinnunculus*) – въздействия с малка степен; и Червеногърба сврачка (*Lanius collurio*) – очаквано отрицателното въздействие върху вида с малка степен. Влиянието върху птици и техните местообитания се оценява с (-1) Слабо отрицателно въздействие, допустимо поради малките относителни площи и слабата интензивност на въздействие. Набелязани са мерки за периода на строителство за смекчаване и предотвратяване на въздействията от шум засилено човешко присъствие в размножителния период.

В Доклада са описани подробно и са оценени въздействията върху срещащите се и потенциално засегнати местообитания и видове животни. Планираните дейности и очакваните негативни влияния са съвместими с предмета и целите на опазване на защитени зони BG 0001493 „Централен Балкан – буфер“ за опазване на природните местообитания и на дивата флора и фауна и BG 0002128 „Централен Балкан – буфер“ за опазване на дивите птици.

Изводите са, че се създава риск за възникване на негативни въздействия, но те се квалифицират като незначителни и допустими поради относително малки засегнати площи, пренебрежимо малки стойности на въздействие върху предмета на опазване. Възможните отрицателни въздействия са с ограничената площ на влияние, и в значителна степен и локално действие. На база анализа са предложени мерки предвидени да предотвратят или намалят всички възможни отрицателни въздействия върху предмета на опазване в защитените зони.

Авторите на доклада, въз основа на извършената оценка и анализ и в съответствие със законодателството по околна среда, предлагат на компетентния орган - РИОСВ-Пловдив, да издаде решение, с което да съгласува реализацията на инвестиционното предложение, с прилагане на мерки за предотвратяване и смекчаване на влиянието, във вида, във който са предложени в този доклад.

Доклад за оценка степента на въздействие от прилагане на ИП „ЖИЛИЩНО СТРОИТЕЛСТВО“ в териториалният обхват на ПИ с идентификатор 35496.15.5 и 35496.15.25 м. „СКОКОТ“ по КККР на гр. Калофер, общ. Карлово.

10. НАЛИЧИЕ НА ПРИЧИНИ ОТ ПЪРВОСТЕПЕНЕН ОБЩЕСТВЕН ИНТЕРЕС ЗА РЕАЛИЗИРАНЕТО НА ИП ИЛИ СЪОБРАЖЕНИЯ ВЪВ ВРЪЗКА С ЧОВЕШКОТО ЗДРАВЕ, ОБЩЕСТВЕНАТА СИГУРНОСТ ИЛИ БЛАГОПРИЯТНИ ВЪЗДЕЙСТВИЯ ВЪРХУ ОКОЛНАТА СРЕДА

До настоящия момент няма проявен обществен интерес, поради локалния характер на инвестиционното предложение и неговото естество.

Обществения интерес не е висок, и не може да се характеризира като „първостепенен“ по смисъла на параграф 1, т. 32 от Допълнителните разпоредби на Закона за биологичното разнообразие.

11. ИНФОРМАЦИЯ ЗА ИЗПОЛЗВАНИТЕ МЕТОДИ НА ИЗСЛЕДВАНЕ, ВКЛЮЧИТЕЛНО ВРЕМЕТРАЕНЕ И ПЕРИОД НА ПОЛЕВИ ПРОУЧВАНИЯ, МЕТОДИ ЗА ПРОГНОЗА И ОЦЕНКА НА ВЪЗДЕЙСТВИЕТО, ИЗТОЧНИЦИ НА ИНФОРМАЦИЯ, ТРУДНОСТИ ПРИ СЪБИРАНЕ НА НЕОБХОДИМАТА ИНФОРМАЦИЯ

11.1 Използвани методи за изследване

Проучванията се извършват въз основа на нормативната база по българското екологично законодателство, адаптирано с европейското – Закон за опазване на околната среда, Закон за биологичното разнообразие и Закона за защитените територии и произтичащите от тях нормативни документи – правилници, наредби и тарифи за обезщетения при нанесени неотстраними вреди. Водят се при ползване на метода на наблюдението – трансектно и непреднамерено. Описанията се правят на локалитетите на редките и застрашени видове от българската флора и фауна (Червена книга на България, защитени животни и растения по Закона за биологичното разнообразие, „Орнитологично важните места в България и Натура 2000“ и др.), редки фитоценози и хабитати включени в Приложение 1 по Закона за биологичното разнообразие.

За изготвяне на максимално достоверен списък на реално срещащите се местообитания, видове животни и растения сме използвали данни от собствени наблюдения на територията на ОУП и данни от стандартните формуляри за защитени зони: „Централен Балкан - буфер BG0001493“ и „Централен Балкан - буфер“ BG0002128.

Проучванията са извършвани през светлата част на денонощието. При проучванията е обходен целия имот предмет на ИП.

Видовете са регистрирани визуално с помощта на оптика (7X; 10X50 и оптична тръба 20-60X50) и по песен.

Доклад ЗА ОЦЕНКА СТЕПЕНТА НА ВЪЗДЕЙСТВИЕ ОТ ПРИЛАГАНЕ НА ИП „ЖИЛИЩНО СТРОИТЕЛСТВО“ в териториалният обхват на ПИ с идентификатор 35496.15.5 и 35496.15.25 м. „СКОКОТ“ по КККР на гр. Калофер, общ. Карлово.

11.2 ИЗПОЛЗВАНИ МЕТОДИКИ ЗА ПРОГНОЗА И ОЦЕНКА НА ВЪЗДЕЙСТВИЕТО

Прогнозите и оценките на въздействието са извършени въз основа на многогодишния опит, натрупан при проучването на природните местообитания, мониторинга на влажни зони, защитените територии, на редки, застрашени и защитени видове растения и животни в цялата страна. Прогнозната оценка е субективна на базата на информацията за степента на засягане в проценти на съответните растителни съобщества и местообитания в района на проучването.

Направено е числено остойносттаване на въздействията със стойности от представени по-долу матрици за оценка.

Скали за числено изразяване на очакваните въздействия

Матрица за оценка на въздействията върху местообитанията и популациите на птиците

За представяне на обективни показатели за оценяване на въздействията върху видове и техните местообитания е въведена следната матрица за остойносттаване на влиянията:

Таблица 26. МАТРИЦА ЗА ОЦЕНКА СТЕПЕНТА НА ВЪЗДЕЙСТВИЕ ВЪРХУ МЕСТООБИТАНИЯТА И ПОПУЛАЦИИТЕ НА ПТИЦИТЕ, ПРЕДМЕТ НА ОПАЗВАНЕ В ЗАЩИТЕНИТЕ ЗОНИ

Оценка	Критерии
0	Дейността не оказва отрицателно въздействие
1	Дейността има много слабо отрицателно въздействие.
2	Дейността може да предизвика временни отрицателни въздействия
3	Дейността може да предизвика краткосрочни отрицателни въздействия
4	Дейността може да предизвика вторични отрицателни въздействия
5	Дейността може да предизвика кумулативни отрицателни въздействия
6	Дейността може да предизвика синергични въздействия
7	Дейността може да предизвика вторични, кумулативни, синергични отрицателни въздействия. Въздействието може да бъде премахнато чрез смекчаващи/компенсиращи мерки.
8	Дейността може да предизвика значителни, вторични, кумулативни, синергични отрицателни въздействия. Въздействието може да бъде премахнато чрез смекчаващи/компенсиращи мерки.
9	Дейността предизвиква значителни, средносрочни или дългосрочни/постоянни отрицателни въздействия. Въздействието може да бъде премахнато чрез смекчаващи/компенсиращи мерки.
10	Дейността предизвиква значително и постоянно/необратимо отрицателно въздействие. Въздействието не може да бъде премахнато чрез смекчаващи/компенсиращи мерки.

При прилагането на горната матрица за оценка могат да бъдат диференцирани 4 интервала:

Таблица 27. ИНТЕРВАЛИ, ОПРЕДЕЛЯЩИ СТЕПЕН НА ВЪЗДЕЙСТВИЕ ПРИ ОЦЕНКА НА ВЛИЯНИЕТО ВЪРХУ ВИДОВЕТЕ

0	Липсва въздействие
1 - 3	Слабо въздействие, което може да бъде избегнато без прилагане на специални мерки, освен спазване на най-добрите практики при строеж и експлоатация;
4 - 6	Средно по степен въздействие, което е необходимо да се отчете в комбинация с други фактори и

Доклад ЗА ОЦЕНКА СТЕПЕНТА НА ВЪЗДЕЙСТВИЕ ОТ ПРИЛАГАНЕ НА ИП „ЖИЛИЩНО СТРОИТЕЛСТВО“ в териториалният обхват на ПИ с идентификатор 35496.15.5 и 35496.15.25 м. „СКОКОТ“ по КККР на гр. Калофер, общ. Карлово.

	да се препоръчат мерки за намаляване или премахване
7 - 10	Значително въздействие, което е необходимо да бъде премахнато чрез избор на алтернативи или прилагане на смекчаващи и компенсирани мерки

Таблица за описание и оценка на въздействията върху отделни видове птици

За оценка на въздействията върху конкретен набелязан вид птица се използва таблица за оценка, където в най-лявата колона на таблицата са подредени категориите (видовете) отрицателно въздействие върху дадения вид. Особеностите на всяка една от тези категории са разгледани последователно:

- ⌋ Унищожаване – отрицателно въздействие, което причинява нулев гнездовия успех; причинява пълно унищожаване по различни начини на гнезда, яйца, на места за гнездене, миграция и зимуване; с 38% тежест от цялостното въздействие.
- ⌋ Увреждане – отрицателно въздействие, което причинява съществено (над 50%) намаляване на гнездовия успех, прогонване на преобладаващата част от двойките, които са заели гнездова територия, или са направили гнезда, на малки пред излитане и пр; съществено намаляване на възможностите за гнездене, хранене и нощуване; с 23% тежест от цялостното въздействие.
- ⌋ Влошаване – отрицателно въздействие, което причинява намаляване (под 50%) на гнездовия успех; прогонване на малка част от двойките, които са заели гнездова територия или са направили гнезда, на малки пред излитане и пр; незначително намаляване на възможностите за гнездене, хранене и нощуване; съществено нарушаване нормалната денонощна активност на птиците; с 14% тежест от цялостното въздействие.
- ⌋ Обезпокояване – отрицателно въздействие, което не се отразява съществено на гнездовия успех, но нарушава нормалната денонощна активност на птиците; с 5% тежест от цялостното въздействие.
- ⌋ Фрагментация – отрицателно въздействие, което причинява разкъсване, надробяване, насичане на местата за гнездене, миграция и зимуване; с 5% тежест от цялостното въздействие.
 - Замърсяване – отрицателно въздействие от няколко вида:
 - Замърсяване с твърди битови отпадъци;
 - Замърсяване с промишлени отпадъци;
 - Замърсяване с нефтени продукти;
 - Замърсяване с химически препарати за торене, за борба с вредители и др. подобни;
 - Шумово замърсяване;
 - Светлинно замърсяване.

В таблицата се нанася само степента, а характера на замърсяването се уточнява в текста към дадения вид с 9% тежест от цялостното въздействие. Тук се включва и зацапване, омазутяване на отделни птици.

Категориите въздействие „Биокоридори“ и „Географската свързаност“ са включени в таблицата само като обща оценка.

В следващата колона са включени трите фази от годишния цикъл на птиците.

Размножителен период – разделен е на:

- Гнезда и яйца – имат се предвид както новопостроени гнезда, така и такива с яйца в различен стадий на развитие;

Доклад за оценка степента на въздействие от прилагане на ИП „ЖИЛИЩНО СТРОИТЕЛСТВО“ в териториалният обхват на ПИ с идентификатор 35496.15.5 и 35496.15.25 м. „СКОКОТ“ по КККР на гр. Калофер, общ. Карлово.

- Места за гнездене – естествените субстрати, на които са разположени гнездата – дървета, храсти, скали и скални комплекси, тръстикови масиви, пасища, ливади, пясъчни коси (тук не се включват, ел. стълбове, комини, покриви, кубета на църкви и др.).
- Места за хранене – всякакви хранителни биотопи с естествен характер.
- ┆ Миграция – разделена е на:
 - Места за термики – терени, над които се образуват възходящи въздушни потоци, които реещите се птици използват за набиране на височина по време на миграцията. Без тях тази група мигранти не може да достигне до местата за зимуване в Африка.
 - Места за нощуване – преобладаващата част от водолюбивите птици използват за нощуване естествени и изкуствени водоеми с голямо водно огледало, където се намират в безопасност. Мигриращите ята от обикновени щъркели и жерави използват открити пространства, отдалечени от пътища и селища – стърнища, угари, ливади, пасища.

Мигриращите грабливи птици нощуват в обширни горски комплекси. Към местата за нощуване следва да се прибавят и онези терени, които патици и гъски използват за убежища по време на линеенето (смяната на оперението, когато губят способността да летят и стават уязвими).

Мигриращите пойни птици използват за нощуване горски и тръстикови масиви, храсталаци.

- Зимуване – разделено на:
 - Места за хранене – ниви със зимни житни култури, люцерни, езера и блата, рибарници и рибовъдни стопанства, язовири и микроязовири, черноморския шелф.
 - Места за нощуване – езера и блата, язовири и микроязовири, рибарници и рибовъдни стопанства, черноморския шелф; заливни и лонгозни гори по Дунава, Тунджа, Марица и Черноморието, пясъчни коси по Дунава, Марица и др.

В най-дясната колона е посочена обобщената степен на въздействие от съответната категория въздействие, която е сума от отделните оценки. В най-долната част на тази колона е посочена обобщената степен на въздействие от всички категории. Това е крайната оценка за степента на въздействие върху дадения вид:

- ┆ от 0 до 1 – няма въздействие
- ┆ от 1 до 5 – малка степен на въздействие, което може да бъде избегнато без прилагане на специални мерки освен спазване на най-добрите практики при строеж и експлоатация;
- ┆ от 5 до 10 – средна степен на въздействие, което е необходимо да се намали или премахне чрез прилагане на смекчаващи мерки;
- ┆ от 10 до 15 – голяма степен на въздействие, което е необходимо да се намали или премахне чрез избор на алтернативи или прилагане на компенсаторни мерки.

Матрица за оценка на влиянията върху природните местообитания и целете на опазване на защитените зони

Направените анализи в раздел 5 (без анализите върху видове и техните местообитания – 5.1.2, 5.2.2, 5.3.1, 5.4.2 и 5.5.1), използват като скала да оценка представената тук матрица. Използва се 5 степенна скала с две допълнителни сигнатури за оценяване на въздействия с неопределен или неизвестен характер. Начинът за прилагане и обяснен под таблицата.

Доклад за оценка степента на въздействие от прилагане на ИП „ЖИЛИЩНО СТРОИТЕЛСТВО“ в териториалният обхват на ПИ с идентификатор 35496.15.5 и 35496.15.25 м. „СКОКОТ“ по КККР на гр. Калофер, общ. Карлово.

Таблица 28. МАТРИЦА ЗА ОЦЕНКА НА ВЛИЯНИЯТА ВЪРХУ ПРИРОДНИТЕ МЕСТООБИТАНИЯ И ЦЕЛЕТЕ НА ОПАЗВАНЕ НА ЗАЩИТЕНИТЕ ЗОНИ

Стойност	Определяне на влиянието
+3	Силно положителна степен – може да се свърже с дълготраен или постоянен положителен ефект, значима по размер територия на влияние и др.
+2	Значителна положителна степен – забележимо и ясно изразено въздействие върху съществена по размери площ и с продължителен период на проява
+1	Слаба положителна степен – малка площ, или краткотраен ефект, или малка значимост
0	Без ефект или въздействие, проявяващо се в малки количества на малка площ, пренебрежимо влияние или много кратък период на действие с пълна обратимост
-1	Слабо отрицателно въздействие – малка площ, лесна обратимост, кратък срок на влияние и др., може да изисква някакви мерки за намаляване на влиянието. В определени случаи не се налага прилагане на мерки за намаляване на въздействието – при краткотрайни въздействия с малки количествени показатели
-2	Изразено отрицателно влияние – нежелателен ефект, на значима площ, продължително влияние. Задължително изисква смекчаващи мерки, които могат да го предотвратят или намалят
-3	Силно отрицателно влияние – постоянно, необратимо влияние с висока интензивност, което засяга важни компоненти на околната среда. Смекчането не е възможно. Води до отхвърляне на конкретната част от инвестиционното предложение, като недопустима. Ако такова разделяне е неприложимо, то се отхвърля цялото инвестиционно предложение
+/-	Двупосочен ефект – за влияния, при които е възможен и положителен и отрицателен ефект. Проявата може да има разнопосочна оценка времево и/или пространствено. Възможно е проявата на въздействието върху оценяван компонент да зависи от външни фактори.
?	Влияние с неизвестен или условен характер (когато съществуват условия при които влиянието може да възникне или да бъде с различна сила) За въздействията, оценени с тази условна степен е необходимо допълнителна обосновка.

Матрицата се прилага при спазване на следните условия:

Допустими въздействия, са тези, получили обща оценка (+3), (+2), (+1), (0) и (-1).

- ⌞ Влияния, оценени с обща оценка (-2) са допустими само при приемане и изпълнение на мерки за предотвратяване или смекчаване на влиянието.
- ⌞ Влияния, получили оценка (-3) не подлежат на предотвратяване и смекчаване, те се считат за недопустими. Водят до отхвърляне конкретната дейност/част от инвестиционното предложение.
- ⌞ За въздействията, оценени с тази променлива степен е необходимо допълнителна обосновка.
- ⌞ Ако е възможно, да се предвидят мерки за намаляване на отрицателните и увеличаване на положителните проявления на въздействието! Влияния, оценени с (+/-) са допустими, но следва да бъдат заложи в плана за мониторинг на производството и периодично да се следи за тяхното появяване и стойност.
- ⌞ Влияния с оценка (?) са допустими, тъй като не може да се посочат категорични мотиви за положителна, нулева или отрицателна оценка.

Времетраене и период на полеви проучвания

Доклад за оценка степента на въздействие от прилагане на ИП „ЖИЛИЩНО СТРОИТЕЛСТВО“ в териториалният обхват на ПИ с идентификатор 35496.15.5 и 35496.15.25 м. „СКОКОТ“ по КККР на гр. Калофер, общ. Карлово.

За изготвяне на максимално достоверен списък на реално срещащите се местообитания, видове животни и растения сме използвали данни от собствени наблюдения. Проучванията са извършвани през светлата част на денонощието. Специални проучвания на нощно активните видове (Совоподобни и Козодоеподобни) не е правена. При проучванията е обходен целия имот.

Теренни проучвания на флората и фауната бяха извършени на следните дати: 12.08.2022 г. и 30.08.2022 година.

Източници на информация

Използвани литературни източници:

- ⌋ Абаджиев, Ст., Бешков, Ст. Основни райони за пеперуди в България, 2007 г., Pensoft, София – Москва.
- ⌋ Асенов А., 2006: Биогеография на България, София, ЕТ „АН-ДИ-Андрейан Тасев”
- ⌋ Бешков В., К. Нанев. 2002. Земноводни и влечуги в България. Изд. Pensoft
- ⌋ Бондев И. (Ред.). 1995. Хорологичен атлас на лечебните растения в България. Акад. Изд. „М.Дринов”,
- ⌋ Ботев, Б., Ц. Пешев (ред.). 1985. Червена книга на Република България. т. 1: Растения. София. БАН
- ⌋ Ботев, Б., Ц. Пешев (ред.). 1985. Червена книга на Република България. т. 2: Животни. София. БАН
- ⌋ Груев Б., Б. Кузманов. 1994. Обща биогеография. Университетско издателство „Св. Кл.Охридски”, София
- ⌋ Груев, Б., Обща биогеография, Изд. „Наука и изкуство”, София, 1988 г.
- ⌋ Делков Н., 1984. Дендрология. Земиздат, София
- ⌋ Иванов И., И. Ланджев, Г. Нешев.1977. Билките в България и използването им. Земиздат, София
- ⌋ Карапеткова М., К. Александрова-Колеманова, Мл. Живков. 1993. Сладководните риби на България. В: Национална стратегия за опазване на биологичното разнообразие, Том 1, 515-547.
- ⌋ Карапеткова М., Мл. Живков.1993. Рибите в България. Изд. Геолибрис, София
- ⌋ Ковачев, А., Карина, К., Росен, Ц., Димова, Д. (ред). Октомври 2008. Ръководство за оценка на благоприятно природозащитно състояние за видове и типове природни местообитания по НАТУРА 2000 в България. Изд. Българска фондация Биоразнообразие, София
- ⌋ Костадинова И. 1997. Международни мерки за природозащита. В: Орнитологично важни места в България. БДЗП, Природозащитна поредица, кн. 1. Костадинова И. (съст.). БДЗП, София.
- ⌋ Костадинова И. 1997а. Резултати от проучването на ОМВ в България. В: Орнитологично важни места в България. БДЗП, Природозащитна поредица, кн. 1. Костадинова И. (съст.). БДЗП, София.
- ⌋ Костадинова И. 2002. Опазването на места – един от ключовите подходи в опазването на биоразнообразието. В: Наръчник за НАТУРА 2000 в България. БДЗП, Природозащитна поредица, кн. 5. Костадинова И., М.Михайлов (съст.). БДЗП, София.
- ⌋ Любенова М. 2004. Фитоекология. Академично издателство „Марин Дринов”, София.
- ⌋ Матев И., Д. Ганева, Д. Ганев: 2004; Екология с основи на биогеографията и опазване на околната среда, Изд. Пенсофт, София-Москва

Доклад за оценка степента на въздействие от прилагане на ИП „ЖИЛИЩНО СТРОИТЕЛСТВО“ в териториалният обхват на ПИ с идентификатор 35496.15.5 и 35496.15.25 м. „СКОКОТ“ по КККР на гр. Калофер, общ. Карлово.

- ⌞ Методическо ръководство по разпоредбите на чл. 6 (3) и (4) на Директивата за местообитанията 92/43/ЕИО „Оценка на планове и проекти значително засягащи Натура 2000 места“ , Европейска комисия, генерална дирекция „Околна среда“, 2001 г.
- ⌞ Митрев А., Св. Попова. 1982. Атлас на лечебните растения в България. Изд. на БАН
- ⌞ Нанкинов Д. 2000. Застрашените животни в България. Изд. Pensoft, София,
- ⌞ Нанкинов, Д., С. Симеонов, Т. Мичев, Б. Иванов. 1997. Фауна на България, Aves, Част 2, т. 26, София, Академично издателство „Проф. Марин Дринов“ и Издателство „Пенсофт“
- ⌞ Наумов, Б., М. Станчев. 2004. Земноводни и влечуги в България и Балканския полуостров. Електронно издание на Българското херпетологично дружество. www.herpetology.hit.bg
- ⌞ Петров П. 1990 г. Ландшафтознание. Университетско издателство.
- ⌞ Петров, Б. 2008. Прилепите – методика за изготвяне на оценка за въздействието върху околната среда и оценка за съвместимост. Наръчник за възложители и експерти в областта на околната среда. Национален природонаучен музей – БАН
- ⌞ Симеон С., Т. Мичев. 1991. Птиците на Балканския полуостров. Изд. „Петър Берон“, София.
- ⌞ Симеон С., Т. Мичев, Д. Нанкинов. 1990. Фауна на България. Том 20, Изд. на БАН, София.
- ⌞ Узунов Й., Ст. Ковачев. 2002 г.. Хидробиология. Изд. Pensoft, София.
- ⌞ Федерация „Зелени Балкани“; WWF; МОСВ. 2005. Ръководство за определяне на местообитания от европейска значимост в България, София.
- ⌞ Янков, П. (отг. ред.). 2007. Атлас на гнездящите птици в България. Българско дружество за защита на птиците. Природозащитна поредица кн. 10, София, БДЗП
- ⌞ За анализите в доклада е използвана информация от следните основни източници в интернет:
- ⌞ Страница на РИОСВ – Пловдив <https://plovdiv.riosv.com/main.php>
- ⌞ Натура 2000: <http://natura2000.moew.government.bg/>
- ⌞ Изпълнителна агенция по околна среда ИАОС – <https://eea.government.bg/>
- ⌞ Публични регистри МОСВ - <http://registers.moew.government.bg/ovos/>
- ⌞ Публични регистри МОСВ - <http://registers.moew.government.bg/eo/>
- ⌞ Натура 2000 в България: <http://natura2000.moew.government.bg/>.
- ⌞ Natura 2000 Network Viewer: <http://natura2000.eea.europa.eu/#>
- ⌞ European protected sites:
<http://www.eea.europa.eu/data-and-maps/explore-interactive-maps/european-protected-areas>
- ⌞ Платформата Google Earth.
- ⌞ Flash Earth – сателитни изображения
- ⌞ Горите в България – информационна платформа на WWF – <http://gis.wwf.bg/forests/>
- ⌞ Регистър на ЗТ и ЗЗ – <http://eea.government.bg/zpo/bg/>
- ⌞ ГИС на МРРБ – Кадастрално-административна информационна система на Агенция по геодезия, картография и кадастър – <https://kais.cadastre.bg/bg/Map>

12. СТАНОВИЩА МНЕНИЯ И ПРЕПОРЪКИ СЪБРАНИ ПРИ ИЗГОТВЯНЕ НА НАСТОЯЩИЯ ДОКЛАД

Доклад за оценка степента на въздействие от прилагане на ИП „ЖИЛИЩНО СТРОИТЕЛСТВО“ в териториалният обхват на ПИ с идентификатор 35496.15.5 и 35496.15.25 м. „СКОКОТ“ по КККР на гр. Калофер, общ. Карлово.

Съобщение за инвестиционното предложение е публикувано на официалната интернет страница на Община Карлово, и на информационното табло на Община Карлово, на адрес: гр. Карлово, ул. Петко Събев № 1 и кметство гр. Калофер.

Възложителят не е получил възражения, мнения и препоръки.

13. ТРУДНОСТИ ПРИ СЪБИРАНЕ НА НЕОБХОДИМАТА ИНФОРМАЦИЯ

По време на проучванията и съставянето на настоящия доклад екипът не среща никакви трудности, които да окажат влияние върху правилната оценка на влиянието на инвестиционното предложение върху предмета и целите на опазване на защитени - „Централен Балкан буфер“ BG0001493 и „Централен Балкан буфер“ BG0002128.

За извършване на проучванията и за изготвяне на настоящата оценка беше обработена цялата налична информация – литературни данни; официални карти и регистри, публикувани в интернет; информация от стандартните формуляри на двете защитени зони; както и данни събрани от собствени теренни проучвания.

Доклад за оценка степента на въздействие от прилагане на ИП „ЖИЛИЩНО СТРОИТЕЛСТВО“ в териториалният обхват на ПИ с идентификатор 35496.15.5 и 35496.15.25 м. „СКОКОТ“ по КККР на гр. Калофер, общ. Карлово.

14. ПРИЛОЖЕНИЯ

- ⌋ Документи доказващи опит на експертите
- ⌋ Декларации по чл. 9. ал. 3 от Наредбата за условията и реда за извършване на оценка за съвместимостта на планове, програми, проекти и инвестиционни предложения с предмета и целите на опазване на защитените зони.
- ⌋ Списък на други инвестиционни предложения, планове и програми, които са прегледани и оценени за възможни кумулативни ефекти с тези от реализираните на инвестиционното предложение.